

Comune di Bettola

**P. R. G.**

variante generale 1998

progetto Arch. Gregory Keble  
con la collaborazione di Arch. Giulia Marzotto

approvato con deliberazione di Giunta Provinciale n. 38 del 01.02.2006

**INSEDIAMENTI IN ZONA AGRICOLA,  
CENTRI MINORI E CASE SPARSE**

Relazione illustrativa  
Norme Tecniche di Attuazione  
Schede d'intervento

Elaborato **S.1**

febbraio 2006

## RELAZIONE ILLUSTRATIVA

L'obiettivo principale che si intende raggiungere attraverso la stesura del presente documento è il fornire, mediante la definizione di una normativa il più possibile chiara e "snella", una risposta a chi intenda intervenire sul patrimonio edilizio situato in zona omogenea "E". Nelle zone montane e collinari come quelle di Bettola, prive di centri urbani significativi dal punto di vista delle possibilità edificatorie, emerge in misura sempre più consistente la costante trasformazione di un territorio per secoli fondato sull'agricoltura, nel quale sempre maggiore è la domanda di recupero edilizio con finalità turistico-ricreative. Se da un lato è compito dello strumento urbanistico salvaguardare la "forma" del territorio e del paesaggio attraverso il contenimento delle nuove edificazioni in zona agricola, dall'altro è anche opportuno facilitare questo processo di "riuso" per evitare il degrado dell'ingente patrimonio edilizio di origine rurale.

Tutti gli insediamenti esistenti nella zona agricola comunale (suddivisa per maggiore comodità in venti aree omogenee geograficamente) sono stati censiti e disciplinati mediante le Norme Tecniche di Attuazione specifiche e le allegate schede di intervento in scala 1:1000.

Le schede hanno una duplice funzione: da un lato è stata operata la distinzione tra fabbricati al servizio della produzione agricola e fabbricati non adibiti a tale funzione; tra questi ultimi sono compresi tutti quegli edifici che sono stati dismessi dall'agricoltura (recuperati per altri usi, abbandonati) oppure edifici la cui dismissione dalle funzioni agricole si ritiene ammissibile, nonché tutti quei fabbricati che non sono mai stati legati alle attività rurali.

Con questa prima distinzione si intende fare chiarezza sui soggetti che possono intervenire sul patrimonio edilizio, anche in funzione della crescente domanda, da parte di privati cittadini non in possesso del titolo di imprenditore agricolo, di recuperare immobili con finalità residenziali o commerciali. Dal momento che, a fronte di un blocco complessivo di tutte le nuove edificazioni non al servizio dell'agricoltura all'interno della zona E, si evidenzia un continuo aumento della richiesta di nuove residenze con finalità turistiche ed un contemporaneo abbandono progressivo del patrimonio esistente, emerge la necessità di definire una normativa chiara ed efficace, che agevoli il privato nelle possibilità di recuperare questo patrimonio edilizio a forte rischio di degrado ma che sia comunque sufficientemente rigorosa nel salvaguardare le tipicità architettoniche locali.

Nelle schede viene inoltre definita la disciplina d'intervento per ogni singolo edificio della zona agricola, indipendentemente dalla sua destinazione d'uso attuale: il dettaglio consente infatti di operare una distinzione netta tra gli edifici meritevoli di tutela e quelli che ammettono interventi maggiormente radicali. Le categorie di intervento sono state ridotte a sei, con la significativa introduzione della possibilità di demolizione con ricostruzione descritta oltre. Le prime due categorie di intervento (Restauro Scientifico e Restauro e Risanamento Conservativo di Tipo A) sono riservate agli edifici di notevole pregio sia storico, sia architettonico, sia monumentale, pertanto hanno un ambito di applicazione molto ristretto. Il Restauro e Risanamento Conservativo di Tipo B invece individua tutti quegli edifici di valore "ambientale", ovvero l'edilizia comune tradizionale, abitativa e non, e mira a consentire un recupero che non alteri in maniera determinante la tipologia dei fabbricati pur senza ostacolarne il riuso funzionale. La categoria della ristrutturazione edilizia, di vasta applicazione, investe tutti gli edifici senza particolari pregi architettonici ed ambientali, tutti quelli in contrasto con l'ambiente, ovvero le tipologie urbane inserite in contesti rurali o naturali, ed i fabbricati tradizionali fortemente degradati e fatiscenti; tale disciplina d'intervento consente anche l'aumento della superficie utile, nella misura di 20 mq, per l'inserimento di servizi igienici ai fabbricati che ne sono sprovvisti.

Il presente elaborato intende anche affrontare il problema delle numerosissime strutture di servizio all'agricoltura di ridotte dimensioni e di nessun pregio, ovvero piccole stalle e fienili, legnaie, ricoveri di attrezzi e mezzi agricoli, porcilaie, portici ecc. Posto che, conformemente a quanto prescritto dalla normativa provinciale vigente, non è consentito il recupero di tettoie, baracche ed ogni altro manufatto precario, e che comunque, per le loro ridotte dimensioni e per le loro caratteristiche, tali fabbricati sono incompatibili con un recupero residenziale, si pone il problema di un "risanamento" sia effettivo che estetico degli insediamenti mediante l'eliminazione di tali manufatti. La scelta è stata pertanto, in conformità con le recenti prescrizioni contenute nell'art. A-21 della Legge Regionale 24 marzo 2000, n. 20, di consentire una demolizione "mirata" di tali edifici incentivata dalla possibilità di un recupero volumetrico delle unità abbattute da reimpiegarsi in una nuova edificazione da realizzare entro l'area di pertinenza. Parte degli edifici appartenenti a quest'ultima categoria non sono recuperabili, ovvero non è consentito il reimpiego del volume preesistente in nuovi interventi: è il caso, precedentemente citato, delle baracche, delle strutture precarie e di tutti i manufatti che non superano i 2,50 m di altezza. Nelle schede allegate non vengono distinti i fabbricati recuperabili da quelli non recuperabili, tuttavia è implicito che per i fabbricati di cui sopra la disciplina d'intervento è assimilabile alla demolizione senza ricostruzione. Gli edifici sottoposti a demolizione con ricostruzione e trasposizione di volume sono da considerarsi tutti dismessi dall'uso agricolo, pertanto il volume preesistente può essere reimpiegato sia nella realizzazione di edifici non agricoli, sia nella costruzione di nuovi manufatti legati all'attività rurale.

Per quanto riguarda i centri di maggiore rilevanza viene indicato sulle schede allegate un perimetro che delimita gli insediamenti destinati alla residenza; con questa definizione si intende identificare tutti quei nuclei complessi che non sono più legati alle funzioni produttive agricole oppure quegli insediamenti per i quali si prevede la completa dismissione da tali attività. Questa scelta, che non intende essere penalizzante nei confronti dei coltivatori diretti, è motivata dal fatto che non si ritiene l'agricoltura odierna, praticata con criteri industriali, compatibile con le funzioni abitative, come lo era invece quella tradizionale. Attraverso la possibilità di riconversione alla residenza o agli usi compatibili con essa (anche attraverso interventi radicali) delle strutture agricole ed il contemporaneo divieto alla realizzazione di nuovi manufatti agricoli non abitativi (stalle, fienili, rimesse, portici) entro il perimetro suddetto si intende facilitare le possibilità di recupero e risanamento dei nuclei e contribuire ad una riqualificazione abitativa ed ambientale degli stessi, anche attraverso programmi di recupero urbano.

Infine di notevole importanza sono le prescrizioni di dettaglio da osservare in tutti gli interventi sugli edifici esistenti, prescrizioni indispensabili per garantire un corretto e non stridente inserimento degli edifici nel paesaggio circostante. Tali indicazioni, relative alle tipologie edilizie, ai materiali da impiegarsi, alle finiture ed alle tinte esterne, sono valide sia per quanto riguarda il recupero dell'esistente, sia nella proposizione del nuovo (trasformazioni ed edificazioni ex novo). Per esemplificare le indicazioni riportate in precedenza viene allegata una documentazione fotografica che evidenzia per grandi linee da un lato quali sono le tipologie, i materiali e gli elementi architettonici tradizionali e dall'altro i nuovi interventi da considerare corretti per quanto riguarda le scelte tipologiche e quelle relative a materiali, colori e finiture. Le indicazioni di corredo al materiale fotografico, a differenza delle prescrizioni di dettaglio, non intendono essere vincolanti ma hanno unicamente un valore indicativo di orientamento. Di rilievo si ritengono inoltre le indicazioni per la sistemazione e la trasformazione degli spazi aperti pertinenziali, definite anche in base alle indicazioni contenute nel Piano Territoriale di Coordinamento in merito alle Unità di Paesaggio.

## **NORME TECNICHE DI ATTUAZIONE**

### **ART.1 EDIFICI E INSEDIAMENTI SITUATI IN ZONA OMOGENEA "E".**

Le schede in scala 1:1000 allegate, relative agli insediamenti in zona agricola, suddividono gli edifici esistenti in base alla loro appartenenza ad una delle seguenti categorie:

- a) Edifici residenziali e di servizio funzionali all'attività agricola;
- b) Edifici residenziali e di servizio dismessi o dismissibili dall'attività agricola, ovvero edifici abbandonati, edifici già destinati a funzioni extrarurali quali residenza non agricola, seconda residenza, attività produttive, commerciali, terziarie, ed edifici ancora interamente o parzialmente funzionali all'attività agricola comunque recuperabili ad altre funzioni.

Le schede relative agli insediamenti in zona agricola stabiliscono inoltre per ogni edificio esistente, indipendentemente dall'appartenenza alle sopracitate categorie, gli interventi ammessi:

- 1) restauro scientifico;
- 2) restauro e risanamento conservativo di tipo A;
- 3) restauro e risanamento conservativo di tipo B;
- 4) ristrutturazione edilizia;
- 5) demolizione con ricostruzione e trasposizione di volume entro l'area di pertinenza in conformità a quanto prescritto dall'art. A-21 della Legge Regionale 24 marzo 2000, n. 20.

Non è consentito il recupero di tettoie, baracche ed ogni altro manufatto precario, nonché dei proservizi e dei fabbricati con altezza inferiore a metri 2,50. Tutti gli edifici esistenti che sono stati omessi dalle schede allegate appartengono alle predette tipologie e, pertanto, non sono recuperabili.

Per quanto riguarda i manufatti fortemente fatiscenti e parzialmente crollati che compaiono nelle schede sopracitate l'intervento di recupero è subordinato alla produzione di un'adeguata documentazione che attesti l'originaria consistenza dell'immobile.

### **ART.2 RESTAURO SCIENTIFICO.**

Gli interventi di restauro scientifico consistono in un insieme sistematico di opere che, nel rispetto degli elementi tipologici formali e strutturali dell'edificio, ne consentono la conservazione valorizzandone i caratteri, e rendendone possibile un uso adeguato alle intrinseche caratteristiche.

Il tipo di intervento prevede:

- a) il restauro degli aspetti architettonici o il ripristino delle parti alterate e cioè:
  - il restauro o il ripristino dei fronti esterni ed interni;
  - il restauro o il ripristino degli ambienti interni;
  - la ricostruzione filologica di parti dell'edificio eventualmente crollate o demolite;
  - la conservazione o il ripristino dell'impianto distributivo - organizzativo originale;
  - la conservazione o il ripristino degli spazi liberi, quali tra gli altri le corti, i larghi, i piazzali, gli orti, i giardini, i chiostri;
- b) il consolidamento con sostituzione delle parti non recuperabili, senza modificare la posizione o la quota, dei seguenti elementi strutturali:
  - murature portanti sia interne che esterne;
  - solai e volte;
  - scale;
  - tetto, con ripristino del manto di copertura originale;

- c) l'eliminazione delle superfetazioni come parti incongrue all'impianto originario e agli ampliamenti organici del medesimo;
- d) l'inserimento degli impianti tecnologici e igienico-sanitari essenziali nel rispetto delle norme di cui ai punti precedenti.

I proprietari di edifici soggetti a restauro scientifico hanno l'obbligo di provvedere alla relativa manutenzione. In caso di inadempienza a tale obbligo il Sindaco potrà imporre ai proprietari l'esecuzione delle opere necessarie e, qualora ricorrano i motivi di cui all'ultimo comma dell'art. 838 del Codice Civile ed i proprietari non provvederanno nei termini stabiliti, il Comune potrà procedere all'esproprio in base alle disposizioni dello stesso articolo.

### **ART. 3 RESTAURO E RISANAMENTO CONSERVATIVO DI TIPO 'A' E 'B'.**

Gli interventi di restauro e di risanamento conservativo sono quelli rivolti a conservare l'organismo edilizio e ad assicurare la funzionalità mediante un insieme sistematico di opere che, nel rispetto degli elementi tipologici, formali e strutturali dell'organismo stesso, ne consentano destinazioni d'uso con essi compatibili. Tali interventi comprendono il consolidamento, il ripristino ed il rinnovo degli elementi costitutivi dell'edificio, l'inserimento degli elementi accessori e degli impianti richiesti dalle esigenze dell'uso, l'eliminazione degli elementi estranei all'organismo edilizio.

Gli interventi di cui al presente articolo sono soggetti a dichiarazione di inizio attività (D.I.A.), ai sensi dell'art. 2, comma 60, lettera a) della Legge 662/1996.

Gli interventi di restauro e risanamento conservativo sono divisi nelle sottocategorie indicate in seguito secondo le differenti caratteristiche delle singole unità edilizie.

#### **1) RESTAURO E RISANAMENTO CONSERVATIVO TIPO A**

Il tipo di intervento prevede:

- a) la valorizzazione degli aspetti architettonici per quanto concerne il ripristino dei valori originali mediante:
  - il restauro e il ripristino dei fronti esterni ed interni; su questi ultimi sono consentite parziali modifiche purché non venga alterata l'unitarietà del prospetto e siano salvaguardati gli elementi di particolare valore stilistico;
  - il restauro e il ripristino degli ambienti interni nel caso in cui vi siano elementi di documentata importanza;
- b) il consolidamento con sostituzione delle parti non recuperabili senza modificare la posizione dei seguenti elementi strutturali:
  - murature portanti sia interne che esterne;
  - solai e volte;
  - scale;
  - tetto con ripristino del manto di copertura originale;
- c) l'eliminazione delle superfetazioni come parti incongrue all'impianto originario e agli ampliamenti organici del medesimo;
- d) l'inserimento degli impianti tecnologici e igienico-sanitari essenziali nel rispetto delle norme di cui ai punti precedenti.

## 2) RESTAURO E RISANAMENTO CONSERVATIVO TIPO B

Il tipo di intervento prevede

- a) la valorizzazione degli aspetti architettonici mediante:
  - il restauro e il ripristino dei fronti esterni ed interni; sono ammesse nuove aperture purché non venga alterata l'unitarietà del prospetto, che non significa necessariamente la proposta di soluzioni "in stile";
  - il restauro degli ambienti interni: su questi sono consentiti adeguamenti dell'altezza interna degli ambienti rimanendo fisse le quote delle finestre e della linea di gronda;
- b) il consolidamento e il nuovo intervento strutturale esteso a larghe parti dell'edificio;
- c) la eliminazione delle superfetazioni definite come parti incongrue all'impianto originario e agli ampliamenti organici del medesimo;
- d) l'inserimento degli impianti tecnologici ed igienico-sanitari essenziali nel rispetto delle norme di cui ai punti precedenti.

In ogni caso gli interventi sugli edifici dovranno tendere alla salvaguardia degli aspetti interesse storico-testimoniale, tanto con riferimento agli interi insediamenti che configurazione dei corpi edilizi nonché alla pregevolezza degli elementi costitutivi.

### **ART. 4 RISTRUTTURAZIONE EDILIZIA.**

Gli interventi riguardano le unità edilizie che non presentano alcuna caratteristica storico-ambientale, ma sono tuttavia compatibili con l'organizzazione morfologica del tessuto urbanistico, e quelle più recenti che, pur non configurabili con la categoria suddetta, rappresentano un aspetto ormai consolidato del paesaggio attuale.

Gli interventi di ristrutturazione edilizia sono quelli rivolti a trasformare gli organismi edilizi mediante un insieme sistematico di opere che possono portare ad un organismo edilizio in tutto o in parte diverso dal precedente, pur salvaguardando l'unitarietà dei prospetti e dei corpi edilizi. L'unitarietà dei prospetti, per quanto riguarda le nuove facciate, non significa necessariamente la proposta di soluzioni "in stile".

Tali interventi comprendono il ripristino o la sostituzione di elementi costitutivi dell'edificio, l'eliminazione, la modifica e l'inserimento di nuovi elementi ed impianti, la modifica delle caratteristiche distributive interne, senza aumento del volume e delle altezze preesistenti.

Sono inoltre previste le opere, ivi comprese parziali demolizioni e ricostruzioni, atte ad ottenere il miglioramento degli standard abitativi degli edifici, il recupero degli spazi liberi cortilizi.

In particolare rientrano in tale categoria:

- a) il rifacimento parziale delle unità edilizie con il mantenimento della forma e dei rapporti di copertura preesistenti;
- b) l'adeguamento delle altezze dei piani esistenti fino al raggiungimento dell'altezza netta di ml 2,70, senza peraltro aumentare il numero dei piani esistenti e fermo restando la possibilità di utilizzare locali con altezza attuale non inferiore a ml 2,40, compresi i sottotetti come disposto dalla Legge Regionale 6 aprile 1998, n°11;
- c) la sostituzione, la modifica e l'inserimento di nuovi elementi ed impianti quali corpi scala, impianti tecnologici, igienico sanitari, collegamenti collettivi orizzontali;

- d) la modifica della destinazione in conformità agli usi compatibili con le aree a “prevalente destinazione residenziale”.
- e) l'aumento della Su preesistente fino ad un massimo di 20 mq per dotare l'unità abitativa dei servizi igienico-sanitari, qualora sia comprovata l'impossibilità di reperire tali spazi all'interno del fabbricato esistente.

Gli interventi di cui al presente articolo devono comunque avvenire nel rispetto dei seguenti parametri edilizi:

- altezza massima preesistente;
- distanza dai confini: come da art.6 delle Norme Tecniche di Attuazione del PRG;
- parcheggi privati: come da art.13 comma 7 delle Norme Tecniche di Attuazione del PRG;

In ogni caso gli interventi sugli edifici dovranno tendere alla salvaguardia degli aspetti interesse storico-testimoniale, tanto con riferimento agli interi insediamenti che configurazione dei corpi edilizi nonché alla pregevolezza degli elementi costitutivi.

## **ART.5 DEMOLIZIONE CON O SENZA RICOSTRUZIONE.**

Gli interventi di demolizione, con o senza ricostruzione, riguardano edifici accessori alla residenza o fabbricati di servizio all'agricoltura privi di valore storico-architettonico e/o in contrasto con l'ambiente circostante, nonché edifici privi di elementi di pregio fortemente degradati e fatiscenti.

L'intervento di demolizione con ricostruzione consente la demolizione degli edifici indicati con tale specifica destinazione ed il conseguente recupero del volume preesistente mediante la costruzione di uno o più nuovi edifici entro l'area, o le aree, di pertinenza catastale delle unità edilizie abbattute. Non è comunque consentito il recupero volumetrico di tettoie, baracche ed ogni altro manufatto precario, nonché di strutture di servizio con altezza inferiore a ml 2,50.

L'unità minima di intervento su cui operare è l'area di pertinenza catastale dell'edificio (o degli edifici) da demolirsi; è peraltro consentito definire un intervento unitario su più aree di pertinenza catastali adiacenti appartenenti al medesimo proprietario. La richiesta di permesso di costruire è subordinata alla redazione di un progetto complessivo su tutta la superficie (o le superfici) di pertinenza degli edifici in questione, all'interno del quale venga definito l'assetto planivolumetrico d'insieme dell'edificio o degli edifici di nuova costruzione ottenuti mediante il recupero del volume geometrico preesistente demolito.

L'intervento di sola demolizione senza ricostruzione è soggetto alla autorizzazione di messa in sicurezza dell'edificio.

Il progetto complessivo dovrà anche definire la sistemazione delle pertinenze (aree libere e cortilizie, aree verdi, aree di parcheggio). Gli interventi di nuova edificazione non dovranno comunque alterare l'impianto urbanistico preesistente dell'insediamento, in particolare per quanto riguarda la viabilità ed i percorsi esistenti.

La nuova edificazione realizzabile mediante il riuso e/o l'accorpamento delle volumetrie demolite è subordinata al rispetto delle prescrizioni relative alle distanze contenute nell'art. 4 delle Norme Tecniche di Attuazione del PRG, nonché al rispetto di tutti i vincoli del PRG medesimo; i nuovi edifici dovranno altresì essere coerenti con le prescrizioni di dettaglio di cui al successivo art. 8 ed in particolare dovranno porsi in rapporto di aderenza ed assonanza con le tipologie edilizie tradizionali e le forme strutturali del paesaggio, evitando l'adozione e il riferimento a tipologie urbane. L'altezza massima consentita per i nuovi fabbricati è di ml 7,50.

Il raccordo del manufatto con il terreno adiacente dovrà avvenire con riporti di terreno e/o compensazioni, curando che la condizione di rilascio di eventuali sbancamenti e scarpate sia armonizzata con l'andamento orografico del terreno circostante; eventuali muri di contenimento o di sostegno dovranno essere realizzati in pietrame, oppure, se in cemento, adeguatamente rivestiti (mattoni - pietra).

Sugli edifici disciplinati da interventi di demolizione con ricostruzione sono ammessi altresì interventi di ristrutturazione edilizia e di manutenzione ordinaria e straordinaria, ad esclusione di tettoie, baracche ed ogni altro manufatto precario, nonché di strutture di servizio con altezza inferiore a ml 2,50.

Tutti gli edifici disciplinati da interventi di demolizione con o senza ricostruzione sono da considerarsi dismessi o dismissibili dall'uso agricolo, tuttavia il volume recuperato in seguito agli interventi di demolizione può essere reimpiegato nell'edificazione di fabbricati adibiti all'agricoltura da parte dei soggetti in possesso dei necessari requisiti.

## **ART.6 MANUTENZIONE ORDINARIA.**

Ferme restando le disposizioni e le competenze previste dal D. Lgs n 42 del 22 gennaio 2004 e succ. mod. ed integraz., costituiscono interventi di manutenzione ordinaria quelli che riguardano le opere di riparazione, rinnovamento e sostituzione delle finiture degli edifici e quelli necessari ad integrare o mantenere in efficienza gli impianti tecnologici esistenti.

Costituiscono interventi di manutenzione ordinaria:

- riparazione e rifacimento di pavimentazioni, intonaci e tinteggiature interne;
- riparazione e sostituzione di infissi e serramenti interni nonché di sanitari;
- riparazione e rifacimento di impianti di riscaldamento, idraulici, igienico-sanitari, elettrici, di ventilazione e condizionamento, di distribuzione del gas, nonché la riparazione ed il rifacimento di canne fumarie, condotti di fognature verticali, compresa l'esecuzione delle opere murarie connesse;
- riparazione e rifacimento di pavimentazioni esterne di cortili e cavedi esclusivamente se vengono mantenute le caratteristiche preesistenti;
- riparazione di recinzioni;
- ripassatura del manto di copertura dei tetti con sostituzione di elementi avariati;
- riparazione e rifacimento di torrini fumaioli, manti impermeabili e isolamenti termo-acustici;
- riparazione e rifacimento di grondaie, pluviali e cornicioni di gronda;
- riparazione di balconi e parapetti;
- distacco di parti pericolanti dalle facciate esterne ed interne degli edifici;
- esecuzione di rappezzi di intonaco sulle facciate esterne ed interne degli edifici;
- sostituzione di infissi e serramenti esterni, nel rispetto delle successive prescrizioni di dettaglio in merito alle tinte ed ai materiali;
- modifiche nelle dimensioni e nelle ubicazioni di porte e vani di passaggio interni alle unità immobiliari, purché queste ultime non siano sottoposte a restauro scientifico;
- interventi di riparazione degli impianti tecnologici per edifici industriali ed artigianali.

L'intervento di manutenzione ordinaria non è soggetto ad alcuna forma di comunicazione od autorizzazione .

## **ART. 7 MANUTENZIONE STRAORDINARIA.**

Costituiscono interventi di manutenzione straordinaria le opere e le modifiche necessarie per rinnovare e sostituire parti anche strutturali degli edifici, per redistribuire gli ambienti interni, nonché per realizzare ed integrare i servizi igienico-sanitari e tecnologici, sempre che tali interventi non comportino alterazioni di volume e superficie e modifiche delle destinazioni d'uso. In particolare costituiscono interventi di manutenzione straordinaria il rifacimenti totale di intonaci, recinzioni, manti di copertura, pavimentazioni e



zoccolature esterne (con modificazione dei tipi dei materiali esistenti), tinteggiature esterne, locali per servizi igienici e tecnologici.

Tali interventi, purché non realizzati su edifici vincolati ai sensi delle Leggi 1089/1939 e 1497/1939 e succ. mod. ed integr., (per i quali occorre provvedimento abilitativo esplicito), sono soggetti a dichiarazione di inizio attività (D.I.A.), ai sensi dell'art. 2, comma 60, lettera a) della Legge 662/1996.

## **ART. 8 PRESCRIZIONI DI DETTAGLIO PER GLI INTERVENTI SUGLI EDIFICI IN ZONA AGRICOLA E SUGLI SPAZI PERTINENZIALI.**

Le seguenti prescrizioni di dettaglio sono valide per tutti gli interventi sugli edifici esistenti nonché per le nuove edificazioni ottenute da precedenti demolizioni. Sono altresì da prendere in considerazione, a livello di orientamento progettuale, le indicazioni contenute in allegato all'Abaco Fotografico (elaborato S1.1):

- non sono ammessi elementi architettonici non tradizionali, quali: rivestimenti murali plastici (graffiato, strollato, ecc.), infissi in lega leggera, tapparelle avvolgibili, zoccolature e rivestimenti granigliati, in marmo levigato ed in ceramica, contorni lapidei alle aperture (spalle e voltini), con eccezione per i davanzali e le soglie, purché non in marmo levigato;
- non sono ammesse le opere morfologicamente e stilisticamente improprie quali la controsoffittatura di androni e portici ecc.;
- devono essere confermati i caratteri tipomorfologici di materiali e tecnologie riscontrabili nelle varie tipologie dell'edilizia rurale e civile tradizionale evidenziate dall'allegato abaco fotografico; tali caratteristiche tipicità di materiali e tipologie devono essere possibilmente riprese o richiamate anche negli interventi di nuova edificazione;
- devono essere conservati gli elementi costitutivi dell'assetto tipologico (androni, portici, scale, logge, ballatoi, volte in muratura, solai in travi, travetti e tavelle e in cassettoni di buona fattura ed in buone condizioni, colonne e quant'altro venga riconosciuto meritevole di salvaguardia);
- le pavimentazioni di spazi aperti saranno realizzate in materiali tradizionali, quali ciottoli, cotto, pietre naturali, od altri materiali simili e compatibili;
- le coperture devono mantenere le inclinazioni originali con manto di copertura possibilmente in lastre di arenaria o coppi tradizionali; in particolare il loro rifacimento non dovrà comportare l'eliminazione dei cornicioni preesistenti che dovranno essere riproposti con uguali caratteristiche costruttive; i camini ed i torrini di aerazione dovranno essere realizzati possibilmente in pietra; in subordine gli stessi possono eventualmente essere realizzati in mattoni a vista, oppure con finiture ad intonaco e la copertura in cotto; i canali ed i pluviali saranno realizzati in rame;
- gli interventi necessari per il riutilizzo delle strutture produttive agricole (fienili, stalle, porticati strutturalmente autonomi) devono dove possibile, rispettare la struttura originale ed in particolare un equilibrato rapporto tra i volumi pieni e quelli vuoti;
- gli eventuali interventi d'innovazione ed adeguamento tecnologico funzionale devono ottenere un rapporto corretto con i caratteri tipo-morfologici e d'impianto del fabbricato in cui vengono inseriti e devono mantenere o restituire la valorizzazione delle preesistenze;
- la tinteggiatura degli edifici dovrà prendere spunto dal colore delle terre, delle rocce e degli edifici antichi presenti sul posto, evitando cromatismi esasperati e stridenti quanto il ricorso diffuso al colore bianco, che in genere è estraneo alla tradizione costruttiva del territorio rurale;
- nella sistemazione delle aree pertinenziali degli edifici dovranno essere salvaguardate le alberature consolidate;
- qualora non sia possibile mantenere le strade bianche nelle caratteristiche originarie, si deve prevedere l'uso del conglomerato bituminoso, eseguito con mescole ed inerti che ne garantiscano una tonalità di adeguata integrazione ambientale;

- i muri di limitazione e/o di contenimento in pietra non squadrata posti lungo terrazzamenti, confini di proprietà e strade vicinali andranno salvaguardati nei loro caratteri, imponendo la manutenzione con tecniche tradizionali, oppure con le tecniche derivate dall'ingegneria naturalistica, e l'impiego di materiali autoctoni;
- eventuali nuove recinzioni dovranno essere progettate tenendo conto del loro inserimento ambientale. Sono in generale ammesse le delimitazioni con siepi, verdi con eventuali rete metallica incorporata. Le recinzioni esistenti in muratura o altro materiale vanno ripristinate se compatibili con l'ambiente.

## **ART. 9 RECUPERO DEGLI EDIFICI NON PIÙ CONNESSI CON L'ATTIVITÀ AGRICOLA.**

Gli interventi di recupero a fini abitativi o ad attività compatibili con la residenza di edifici non più connessi con l'attività agricola possono essere subordinati alla stipula di una convenzione con la quale il proprietario si impegna alla contestuale realizzazione, in luogo dei contributi di concessione di cui all'art. 3 della Legge 10/77, alla realizzazione delle opere necessarie alla riqualificazione e tutela ambientali quali:

- opere di sistemazione delle aree di pertinenza;
- manutenzione dei drenaggi;
- opere di consolidamento idrogeologico;
- demolizione di eventuali corpi di fabbrica incongrui con la valorizzazione del contesto ambientale;
- opere di igienizzazione degli scarichi.

Nei casi di cambio di destinazione d'uso le funzioni ammesse sono quelle previste per le zone omogenee B e C dall'art. 28 e 30 delle Norme Tecniche di Attuazione del PRG.; gli edifici sedi di attività produttive, commerciali e terziarie in essere, potranno mantenere l'uso in atto o trasformarsi in attività compatibili con quelle ammesse in zona produttiva, o riconvertire il proprio uso in tutto o in parte in quello agricolo;

Gli edifici ed i complessi di origine agricola non più utilizzati alla data di adozione delle presenti norme d'attuazione potranno ripristinare la funzione originaria (se dimostrabile mediante apposita documentazione catastale o da equivalente attestazione) o trasformare la destinazione d'uso in residenza permanente o turistica, attività per lo svago e il tempo libero, pubblico esercizio, purché, in quest'ultimo caso, sia garantita la dotazione minima di urbanizzazione primaria o dei parcheggi privati all'interno dell'area di pertinenza catastale dell'edificio, con esclusione di altre aree in proprietà o asservite allo scopo.

L'attuazione degli interventi di recupero comporta, per le unità poderali agricole cui erano asserviti gli edifici riutilizzati a fini non agricoli, i seguenti limiti a nuove edificazioni, anche a seguito di frazionamento aziendale:

- nel caso di recupero di edifici con originaria funzione abitativa è esclusa la possibilità di realizzare nuovi edifici abitativi connessi all'agricoltura;
- nel caso di recupero di edifici con funzione originaria diversa da quella abitativa la realizzazione di nuovi manufatti funzionali all'esercizio dell'agricoltura è comunque precluso per dieci anni dalla trascrizione di cui al comma successivo. Successivamente tali interventi sono subordinati alla verifica da parte del Comune dell'esistenza di sopravvenute esigenze dell'azienda, conseguenti alla riconversione dei sistemi di produzione agricola.

I limiti alla capacità edificatoria delle unità poderali agricole previsti dal precedente comma sono trascritti a cura e spese degli interessati presso la competente conservatoria dei registri immobiliari contemporaneamente alla variazione nella iscrizione catastale degli edifici non più connessi all'agricoltura.

Gli insediamenti delimitati con apposita perimetrazione nelle schede allegate sono destinati alla residenza ed alle attività compatibili con essa, pertanto gli edifici situati all'interno di tale perimetro sono tutti considerati dismessi o dismissibili dall'uso agricolo.

Entro tale perimetro non è consentita la realizzazione di nuovi fabbricati al servizio dell'agricoltura ad esclusione delle residenze, anche se è ammesso l'utilizzo delle strutture esistenti.

Nei casi di cambio di destinazione d'uso le funzioni ammesse all'interno dei suddetti centri sono quelle previste per le zone omogenee B e C dall'art. 36 delle Norme Tecniche di Attuazione del PRG.

Per gli edifici ancora utilizzati al servizio dell'agricoltura (ad esclusione delle residenze) situati all'interno del perimetro di cui al punto 9.5, fino ad un eventuale cambio di destinazione d'uso sono consentiti esclusivamente interventi di manutenzione ordinaria e straordinaria.

#### **ART. 10 EDIFICI E/O COMPLESSI DI VALORE STORICO TESTIMONIALE.**

Comprendono le aree edificate di antico impianto dei centri abitati e dei nuclei che, per il loro assetto urbanistico edilizio, presentano nel loro complesso esigenze di tutela ambientale anche se recenti interventi hanno modificato i tipi edilizi originali.

Il rilievo dello stato di fatto non consente di confermare la perimetrazione e la classificazione di queste aree come zone "A" . Pertanto su tali edifici e/o complessi è consentita la manutenzione ordinaria (precedente art. 6), straordinaria (precedente art. 7) ed il risanamento conservativo di tipo B (precedente art. 3 p.to 2)).

Per tali aree sono anche ammessi piani di recupero urbano se sussistono le condizioni per poterli attuare (art. 6 delle NTA di PRG).

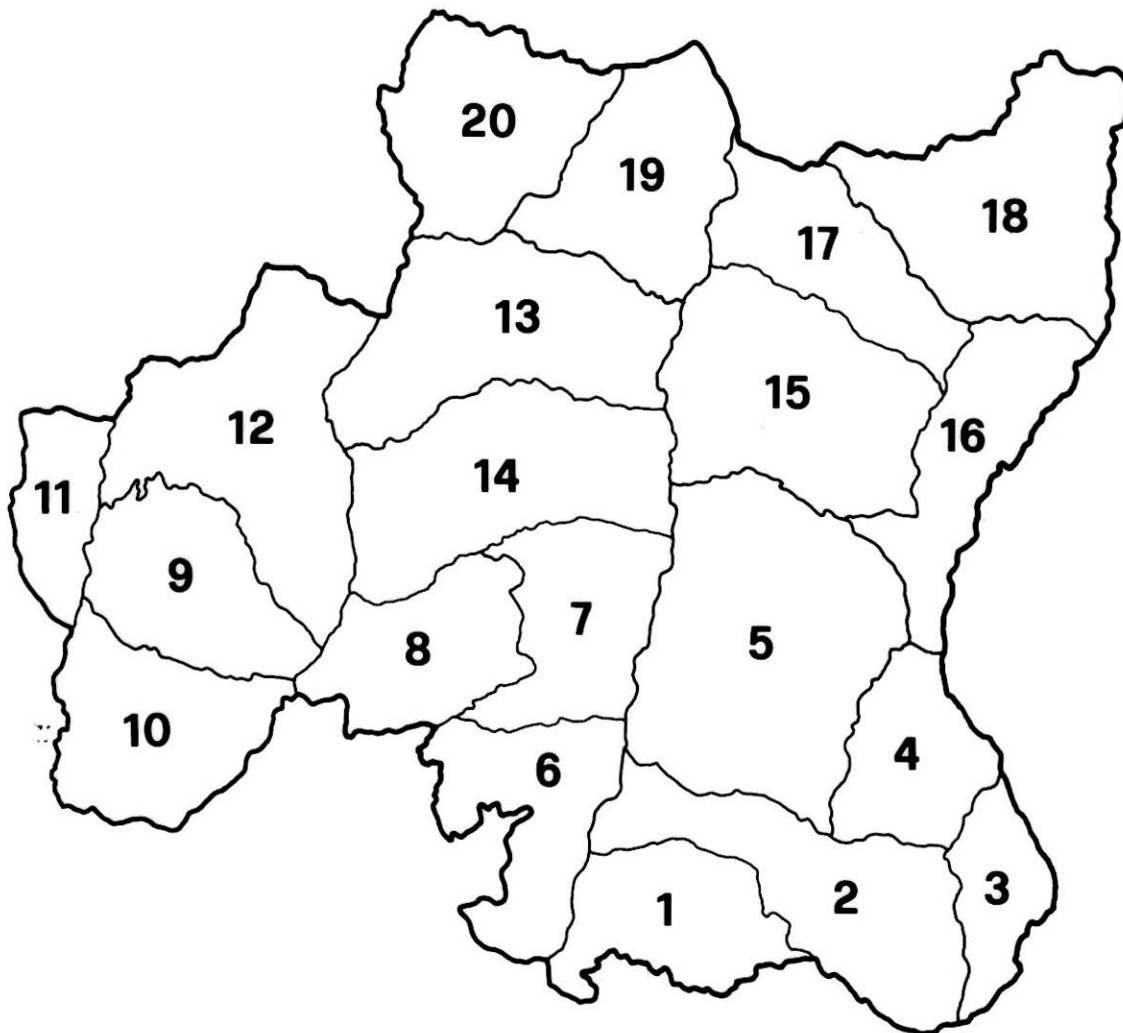
In ogni caso gli interventi sugli edifici dovranno tendere alla salvaguardia degli aspetti interesse storico-testimoniale, tanto con riferimento agli interi insediamenti che configurazione dei corpi edilizi nonché alla pregevolezza degli elementi costitutivi.

#### **ART. 11 DISPOSIZIONI FINALI.**

Ovunque nel presente articolato si richiamino articoli delle Norme Tecniche di Attuazione del PRG si fa riferimento alle Norme della Variante Generale vigente.

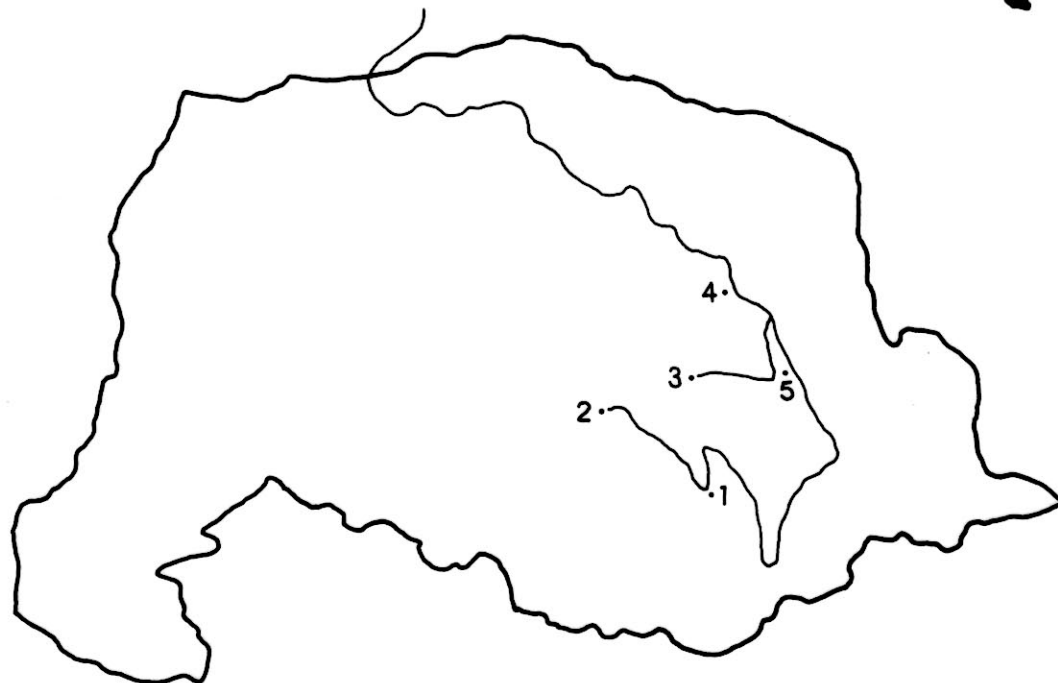
Comune di Bettola - P.R.G. - Scala 1:1000  
Insediamenti in zona agricola - Disciplina d'intervento

Quadro d'insieme delle aree



1	RIGOLO	11	VILLANOVA
2	GROPPO DUCALE	12	BELLITO
3	PRATO BARBIERI	13	EBBIO
4	BADONI	14	PRADELLO
5	BRAMAIANO	15	VIGOLO
6	OLMO	16	ROSSOREGGIO
7	REVIGOZZO	17	RECESIO
8	MONTOSERO	18	PADRI - RIGLIO
9	LEGGIO - FERRE'	19	MISSANO
10	CALENZANO	20	SPETTINE

# Area 1 - RIGOLO











- 1 - Rigolo Chiesa
- 2 - Rigolo dello Scoglio
- 3 - Restano
- 4 - Le Rocche
- 5 - Cà Sonino

# Comune di Bettola - P.R.G. - Scala 1:1000

## Insedimenti in zona agricola - Disciplina d'intervento

AREA 1  
RIGOLO

- |  |   |   |  |
|--|---|---|--|
|  | Restauro Scientifico<br>(Art. 2 N.T.A.)                       |  | Demolizione con ricostruzione e trasposizione di volume entro l'area di pertinenza (Art. 5 N.T.A.) |
|  | Restauro e Risanamento Conservativo tipo A<br>(Art. 3 N.T.A.) |  | Perimetro degli insediamenti destinati alla residenza (Art. 9 N.T.A.)                              |
|  | Restauro e Risanamento Conservativo tipo B<br>(Art. 3 N.T.A.) |  | Edifici non più adibiti ad uso agricolo<br>(Art. 9 N.T.A.)   |
|  | Ristrutturazione Edilizia<br>(Art. 4 N.T.A.)                  |  | Edifici e/o complessi di valore storico testimoniale<br>(Art. 10 N.T.A.)                           |











1.1 - Rigolo Chiesa

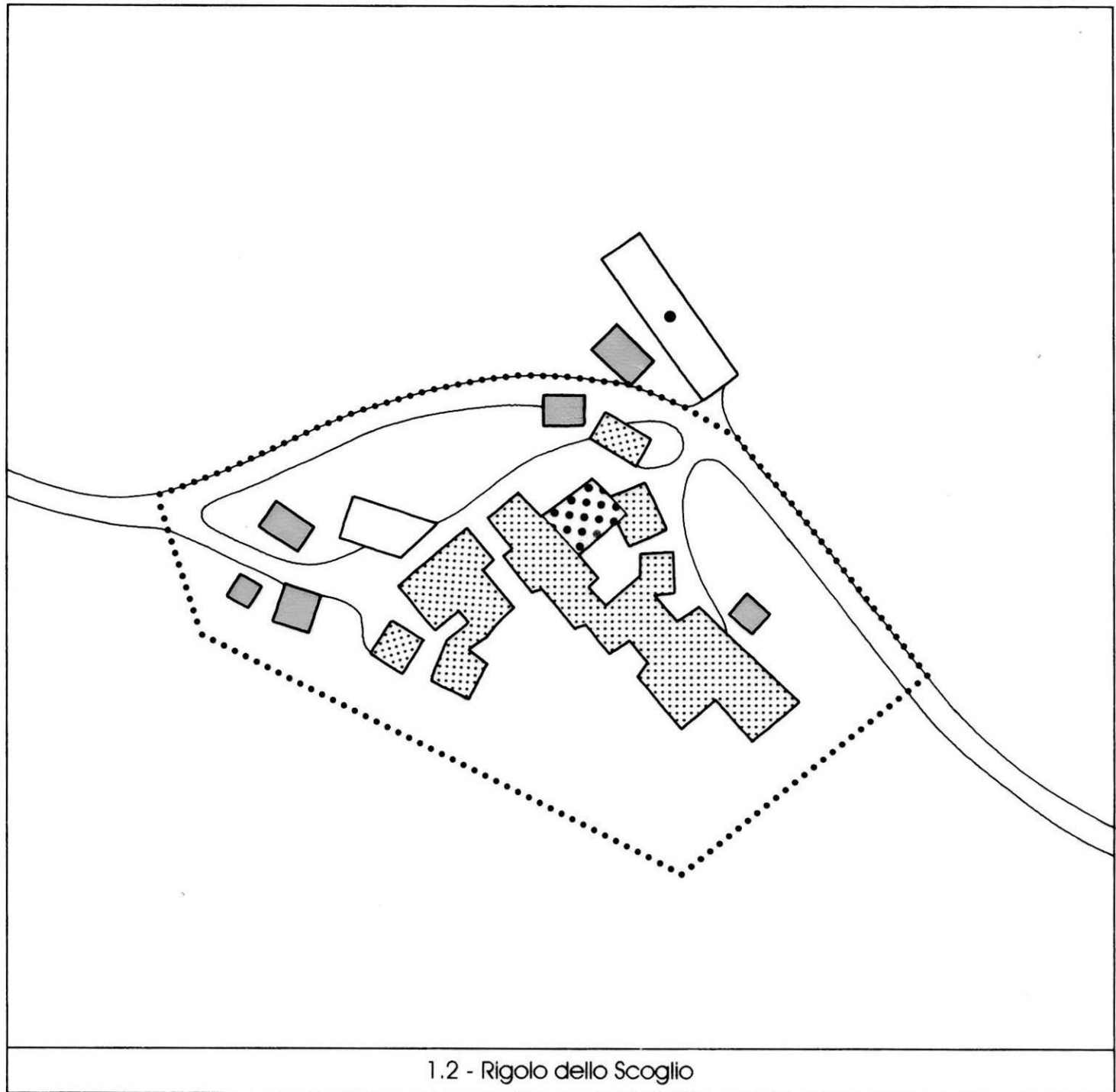


# Comune di Bettola - P.R.G. - Scala 1:1000

## Insedimenti in zona agricola - Disciplina d'intervento

AREA 1  
RIGOLO

- |  |   |   |  |
|--|---|---|--|
|  | Restauro Scientifico<br>(Art. 2 N.T.A.)                       |  | Demolizione con ricostruzione e trasposizione di volume entro l'area di pertinenza (Art. 5 N.T.A.) |
|  | Restauro e Risanamento Conservativo tipo A<br>(Art. 3 N.T.A.) |  | Perimetro degli insediamenti destinati alla residenza (Art. 9 N.T.A.)                              |
|  | Restauro e Risanamento Conservativo tipo B<br>(Art. 3 N.T.A.) |  | Edifici non più adibiti ad uso agricolo<br>(Art. 9 N.T.A.)   |
|  | Ristrutturazione Edilizia<br>(Art. 4 N.T.A.)                  |  | Edifici e/o complessi di valore storico testimoniale<br>(Art. 10 N.T.A.)                           |











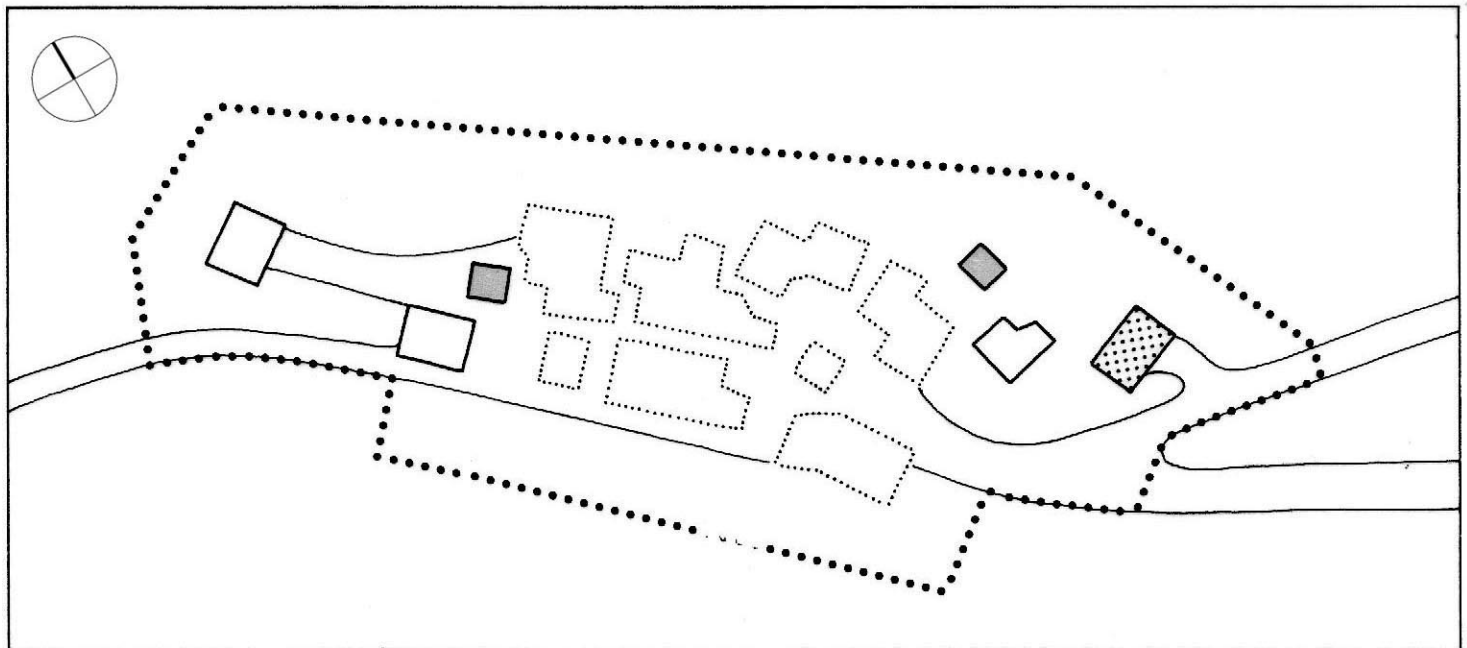
1.2 - Rigolo dello Scoglio

# Comune di Bettola - P.R.G. - Scala 1:1000

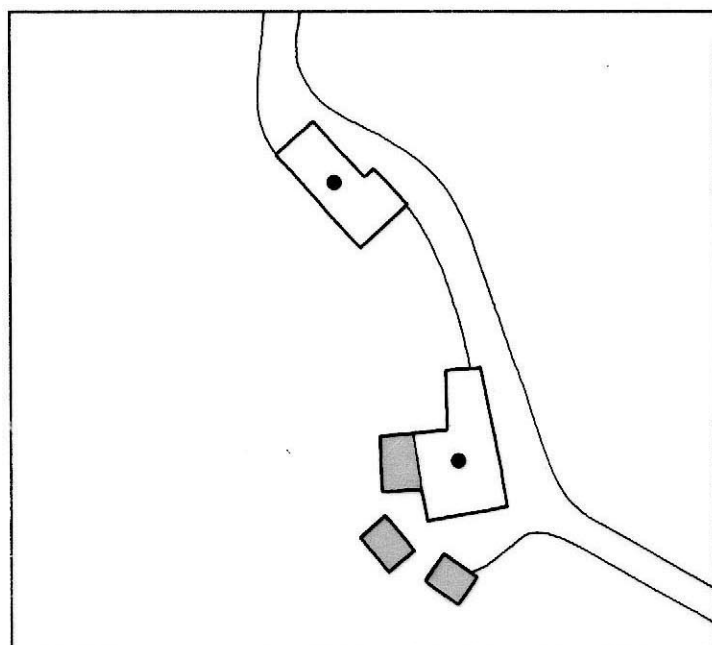
## Insedimenti in zona agricola - Disciplina d'intervento

AREA 1  
RIGOLO

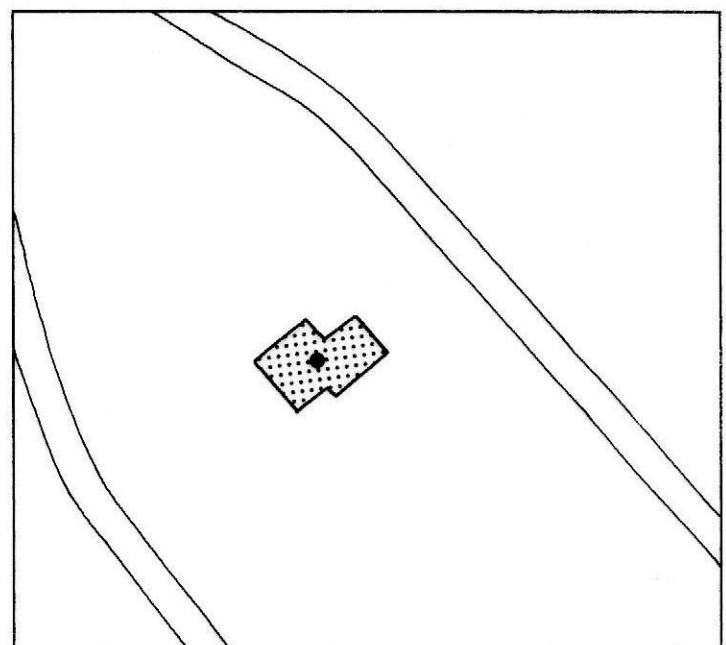
	Restauro Scientifico (Art. 2 N.T.A.)		Demolizione con ricostruzione e trasposizione di volume entro l'area di pertinenza (Art. 5 N.T.A.)
	Restauro e Risanamento Conservativo tipo A (Art. 3 N.T.A.)		Perimetro degli insediamenti destinati alla residenza (Art. 9 N.T.A.)
	Restauro e Risanamento Conservativo tipo B (Art. 3 N.T.A.)		Edifici non più adibiti ad uso agricolo (Art. 9 N.T.A.)
	Ristrutturazione Edilizia (Art. 4 N.T.A.)		Edifici e/o complessi di valore storico testimoniale (Art. 10 N.T.A.)



1.3 - Restano

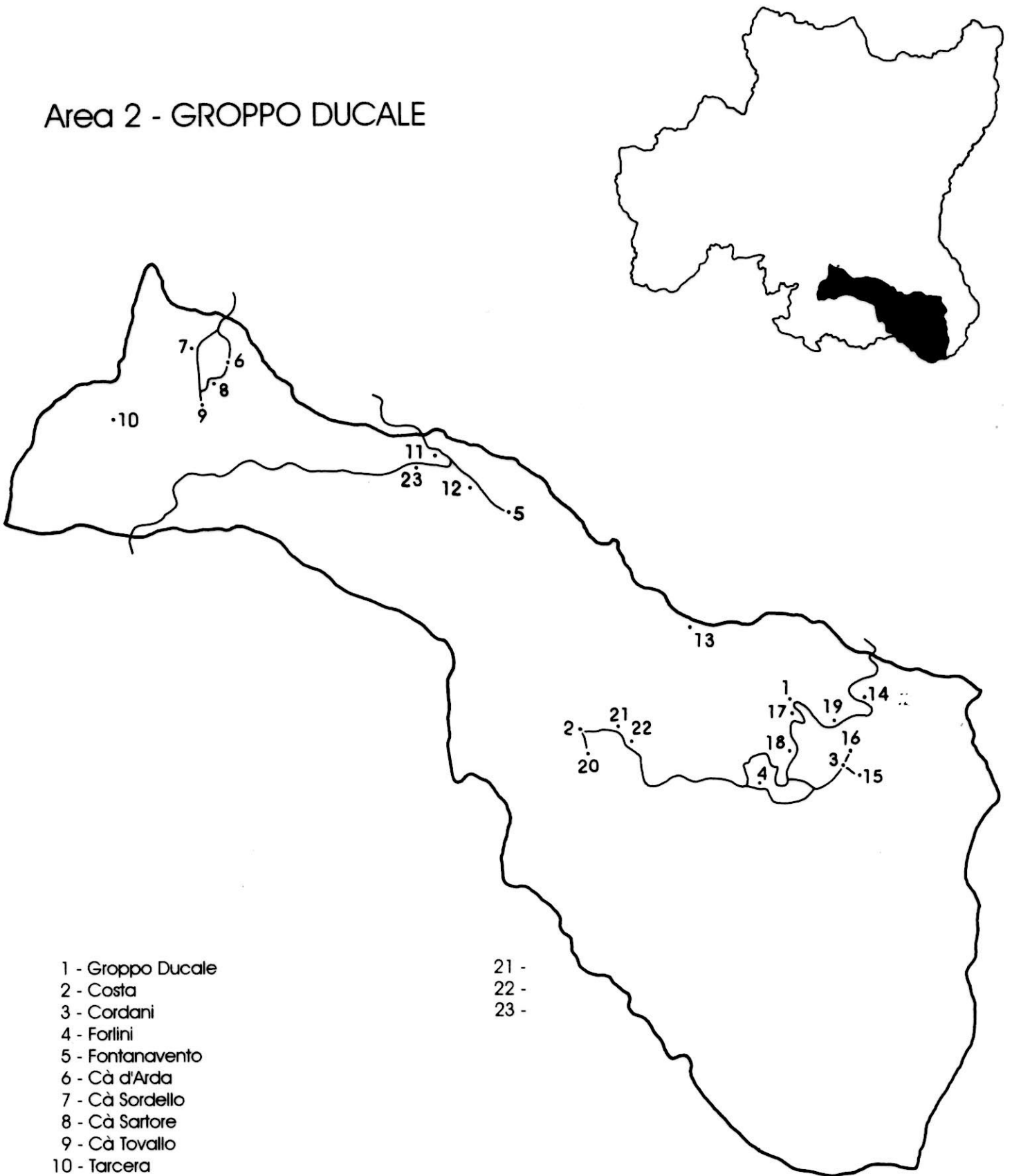


1.4 - Le Rocche



1.5 - Cà Sonino

# Area 2 - GROPPO DUCALE











- 1 - Groppo Ducale
- 2 - Costa
- 3 - Cordani
- 4 - Forlini
- 5 - Fontanavento
- 6 - Cà d'Arda
- 7 - Cà Sordello
- 8 - Cà Sartore
- 9 - Cà Tovallo
- 10 - Tarcera
- 11 -
- 12 -
- 13 - Casa Sura
- 14 -
- 15 -
- 16 -
- 17 -
- 18 -
- 19 -
- 20 -

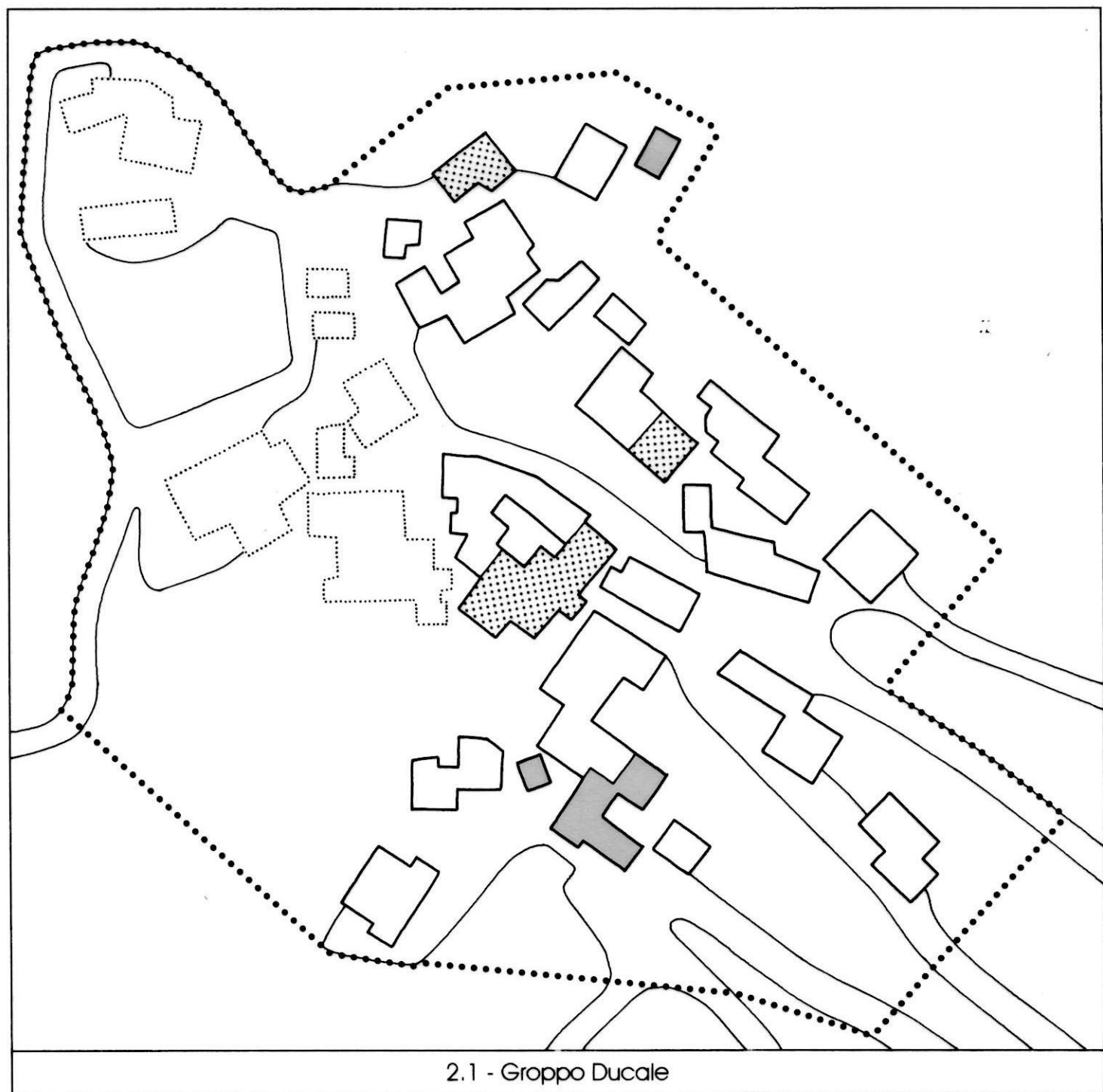
- 21 -
- 22 -
- 23 -

# Comune di Bettola - P.R.G. - Scala 1:1000

## Insedimenti in zona agricola - Disciplina d'intervento

AREA 2  
GROPPO DUCALE









- |  |   |   |  |
|--|---|---|--|
|  | Restauro Scientifico<br>(Art. 2 N.T.A.)                       |  | Demolizione con ricostruzione e trasposizione di volume entro l'area di pertinenza (Art. 5 N.T.A.) |
|  | Restauro e Risanamento Conservativo tipo A<br>(Art. 3 N.T.A.) |  | Perimetro degli insediamenti destinati alla residenza (Art. 9 N.T.A.)                              |
|  | Restauro e Risanamento Conservativo tipo B<br>(Art. 3 N.T.A.) |  | Edifici non più adibiti ad uso agricolo<br>(Art. 9 N.T.A.)   |
|  | Ristrutturazione Edilizia<br>(Art. 4 N.T.A.)                  |  | Edifici e/o complessi di valore storico testimoniale<br>(Art. 10 N.T.A.)                           |

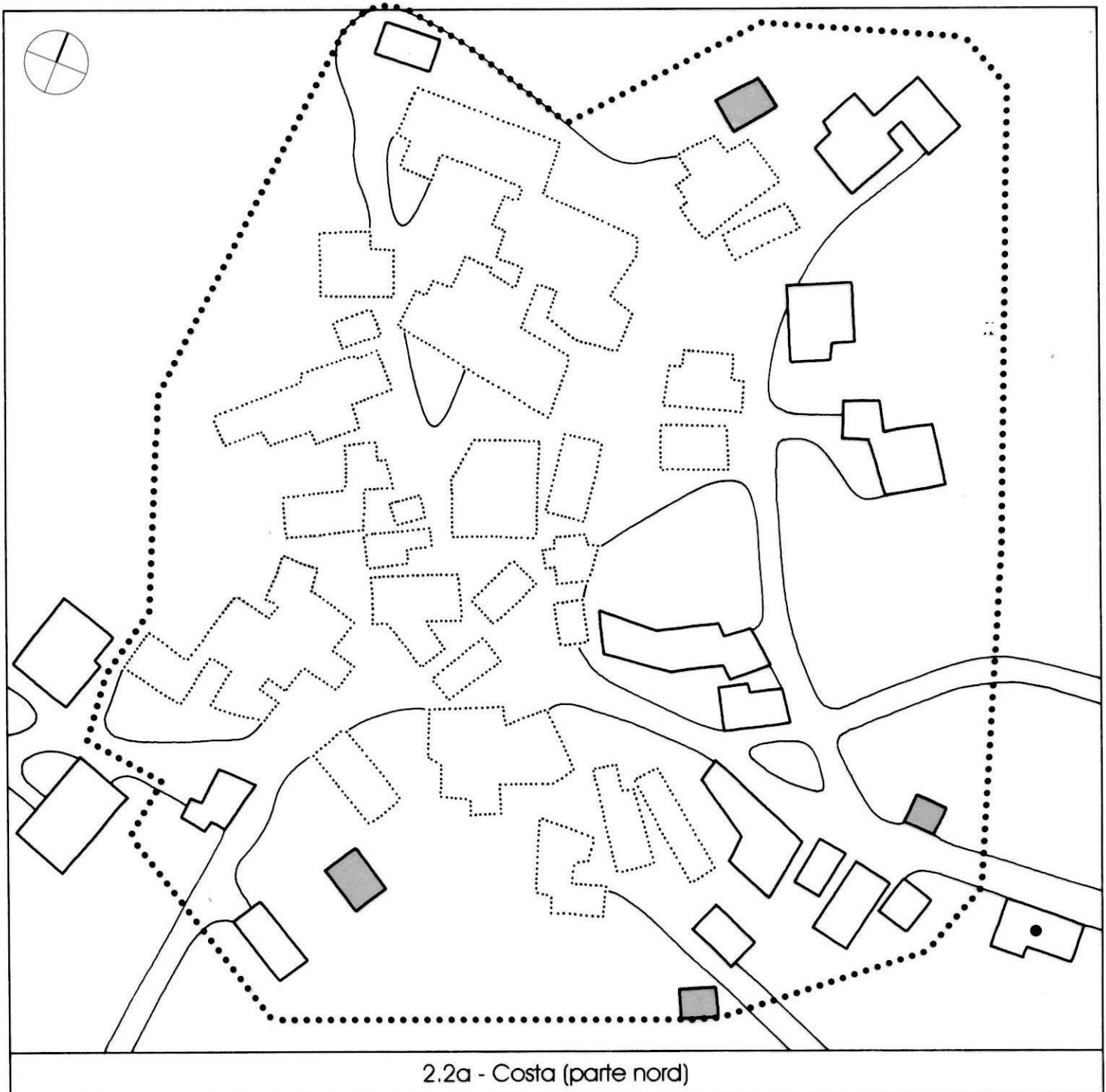


# Comune di Bettola - P.R.G. - Scala 1:1000

## Insedimenti in zona agricola - Disciplina d'intervento

AREA 2  
GRUPPO DUCALE









- |  |   |   |  |
|--|---|---|--|
|  | Restauro Scientifico<br>(Art. 2 N.T.A.)                       |  | Demolizione con ricostruzione e trasposizione di volume entro l'area di pertinenza (Art. 5 N.T.A.) |
|  | Restauro e Risanamento Conservativo tipo A<br>(Art. 3 N.T.A.) |  | Perimetro degli insediamenti destinati alla residenza (Art. 9 N.T.A.)                              |
|  | Restauro e Risanamento Conservativo tipo B<br>(Art. 3 N.T.A.) |  | Edifici non più adibiti ad uso agricolo<br>(Art. 9 N.T.A.)   |
|  | Ristrutturazione Edilizia<br>(Art. 4 N.T.A.)                  |  | Edifici e/o complessi di valore storico testimoniale<br>(Art. 10 N.T.A.)                           |

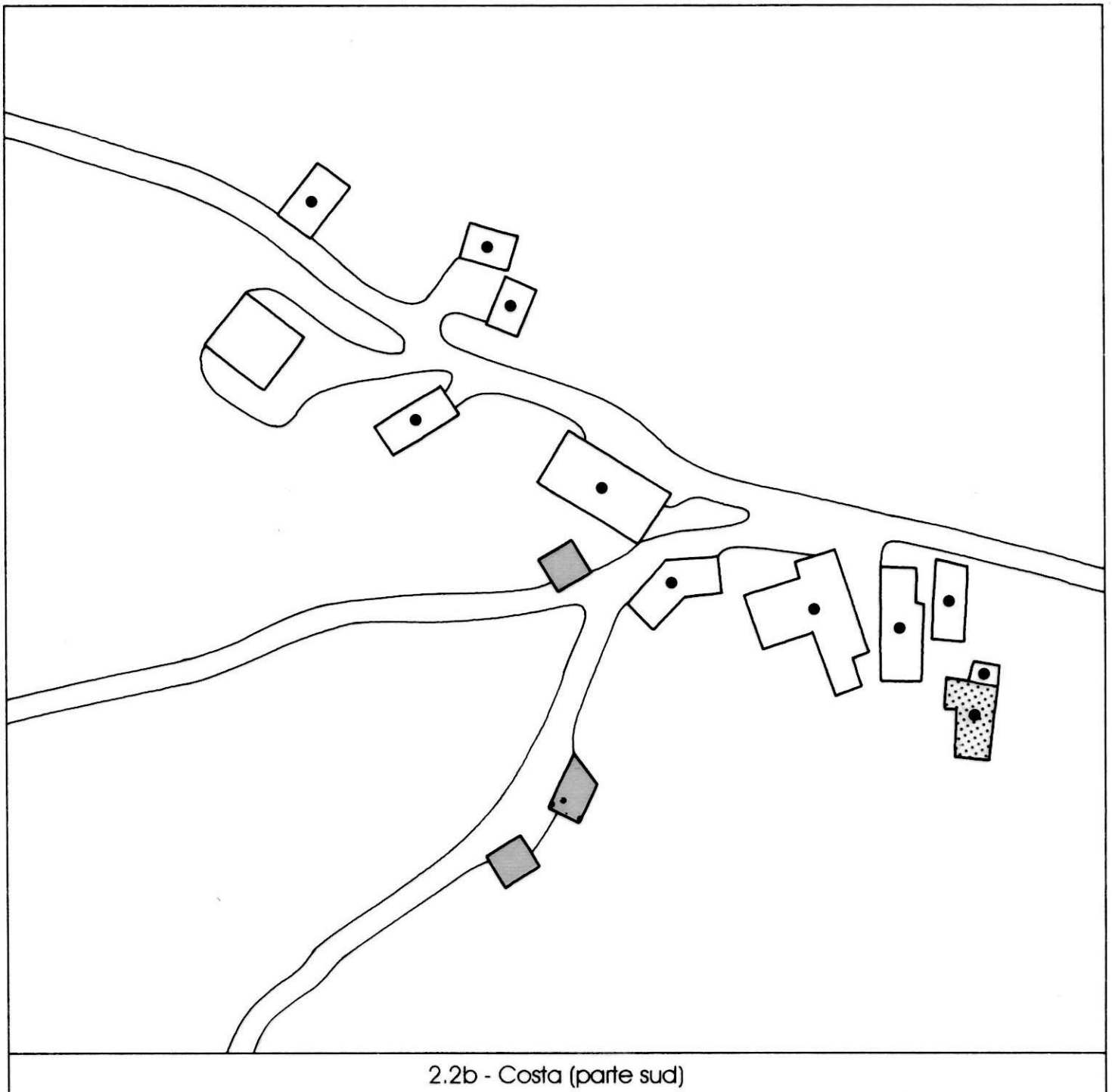


# Comune di Bettola - P.R.G. - Scala 1:1000

## Insedimenti in zona agricola - Disciplina d'intervento

AREA 2  
GROppo DUCALE









	Restauro Scientifico (Art. 2 N.T.A.)		Demolizione con ricostruzione e trasposizione di volume entro l'area di pertinenza (Art. 5 N.T.A.)
	Restauro e Risanamento Conservativo tipo A (Art. 3 N.T.A.)		Perimetro degli insediamenti destinati alla residenza (Art. 9 N.T.A.)
	Restauro e Risanamento Conservativo tipo B (Art. 3 N.T.A.)		Edifici non più adibiti ad uso agricolo (Art. 9 N.T.A.)
	Ristrutturazione Edilizia (Art. 4 N.T.A.)		Edifici e/o complessi di valore storico testimoniale (Art. 10 N.T.A.)

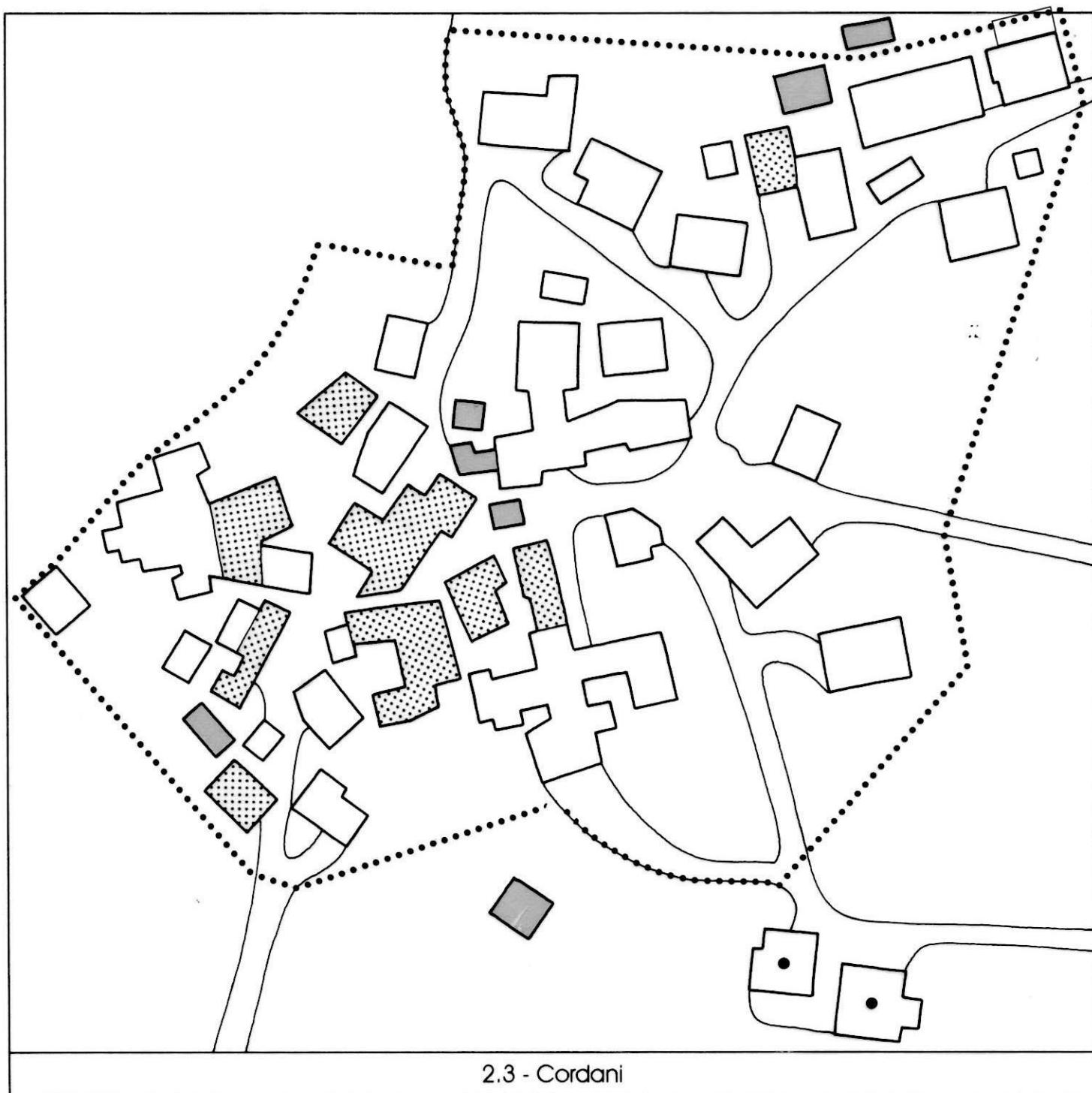


# Comune di Bettola - P.R.G. - Scala 1:1000

## Insedimenti in zona agricola - Disciplina d'intervento

AREA 2  
GROPPO DUCALE

	Restauro Scientifico (Art. 2 N.T.A.)		Demolizione con ricostruzione e trasposizione di volume entro l'area di pertinenza (Art. 5 N.T.A.)
	Restauro e Risanamento Conservativo tipo A (Art. 3 N.T.A.)		Perimetro degli insediamenti destinati alla residenza (Art. 9 N.T.A.)
	Restauro e Risanamento Conservativo tipo B (Art. 3 N.T.A.)		Edifici non più adibiti ad uso agricolo (Art. 9 N.T.A.)
	Ristrutturazione Edilizia (Art. 4 N.T.A.)		Edifici e/o complessi di valore storico testimoniale (Art. 10 N.T.A.)











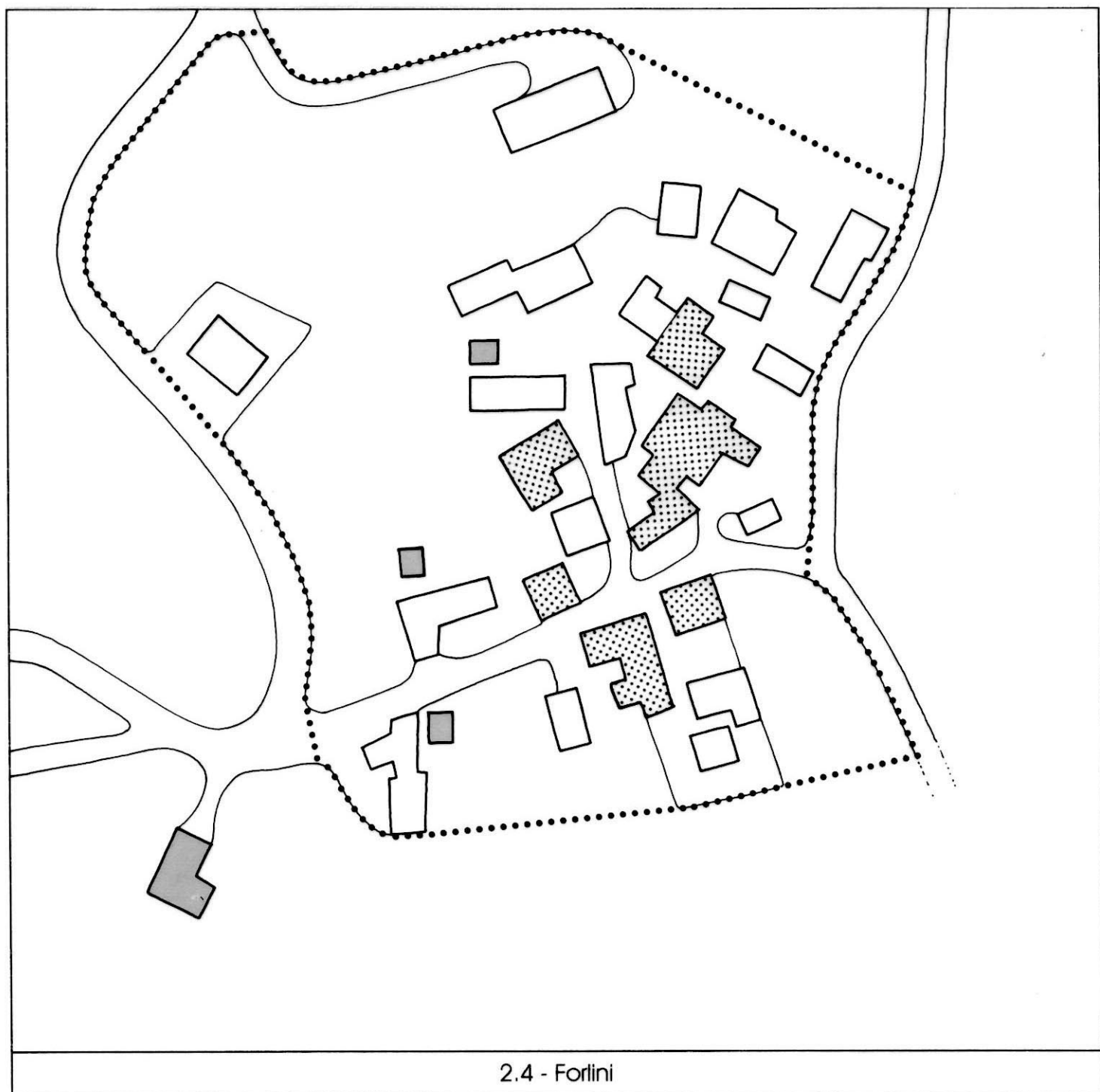
2.3 - Cordani

# Comune di Bettola - P.R.G. - Scala 1:1000

## Insedimenti in zona agricola - Disciplina d'intervento

AREA 2  
GROPPO DUCALE

	Restauro Scientifico (Art. 2 N.T.A.)		Demolizione con ricostruzione e trasposizione di volume entro l'area di pertinenza (Art. 5 N.T.A.)
	Restauro e Risanamento Conservativo tipo A (Art. 3 N.T.A.)		Perimetro degli insediamenti destinati alla residenza (Art. 9 N.T.A.)
	Restauro e Risanamento Conservativo tipo B (Art. 3 N.T.A.)		Edifici non più adibiti ad uso agricolo (Art. 9 N.T.A.)
	Ristrutturazione Edilizia (Art. 4 N.T.A.)		Edifici e/o complessi di valore storico testimoniale (Art. 10 N.T.A.)











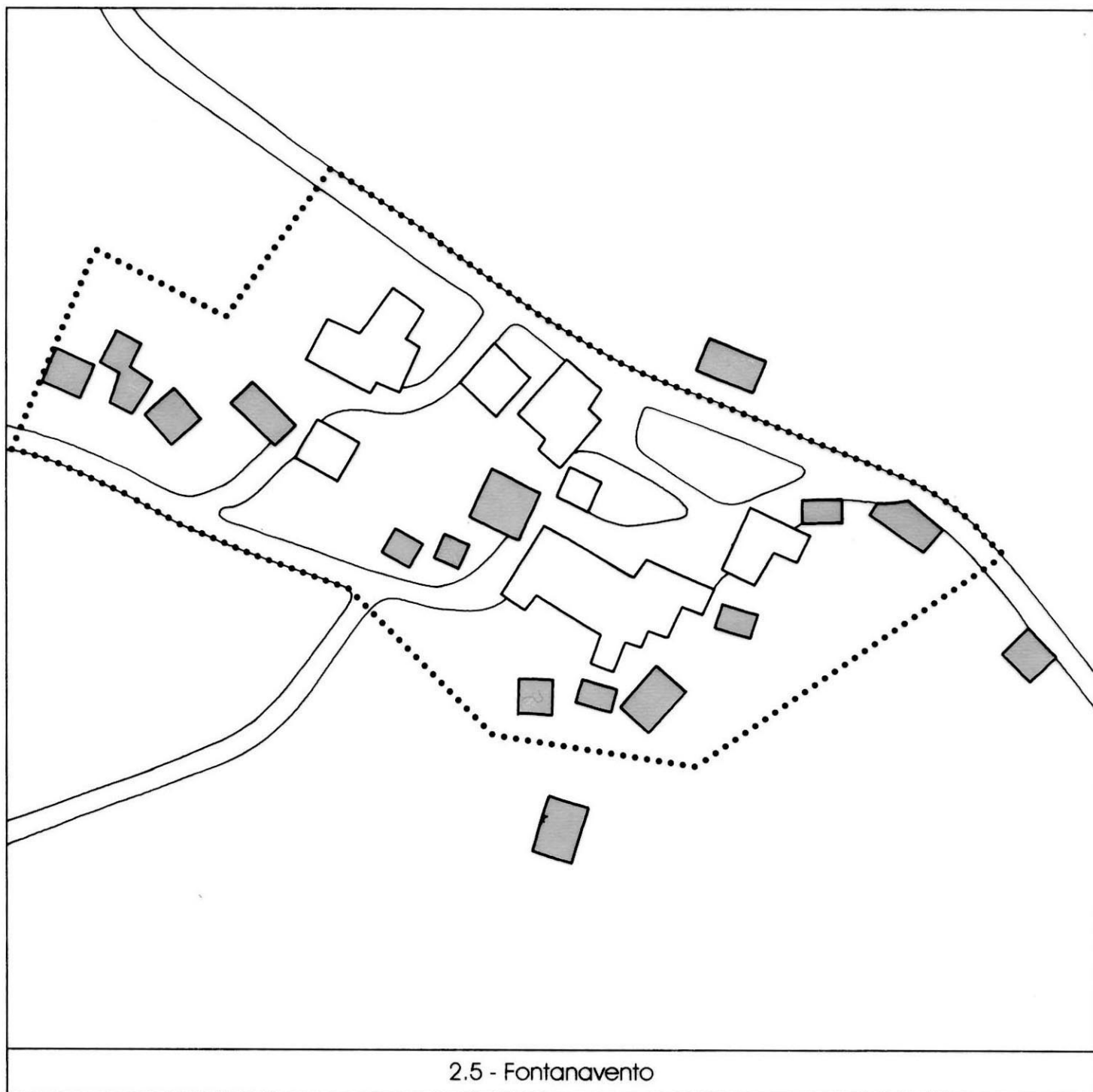


# Comune di Bettola - P.R.G. - Scala 1:1000

## Insedimenti in zona agricola - Disciplina d'intervento

AREA 2  
GROPPO DUCALE









	Restauro Scientifico (Art. 2 N.T.A.)		Demolizione con ricostruzione e trasposizione di volume entro l'area di pertinenza (Art. 5 N.T.A.)
	Restauro e Risanamento Conservativo tipo A (Art. 3 N.T.A.)		Perimetro degli insediamenti destinati alla residenza (Art. 9 N.T.A.)
	Restauro e Risanamento Conservativo tipo B (Art. 3 N.T.A.)		Edifici non più adibiti ad uso agricolo (Art. 9 N.T.A.)
	Ristrutturazione Edilizia (Art. 4 N.T.A.)		Edifici e/o complessi di valore storico testimoniale (Art. 10 N.T.A.)

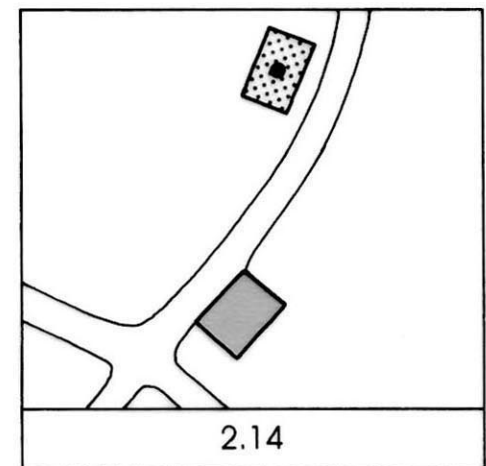
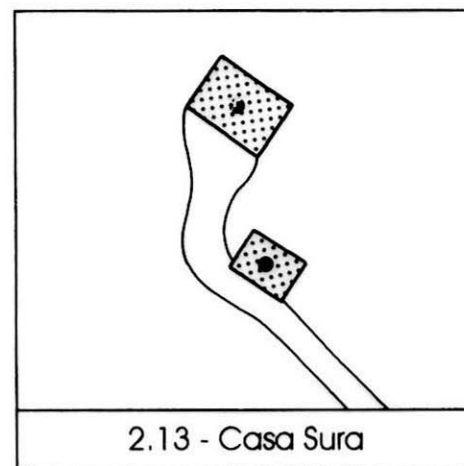
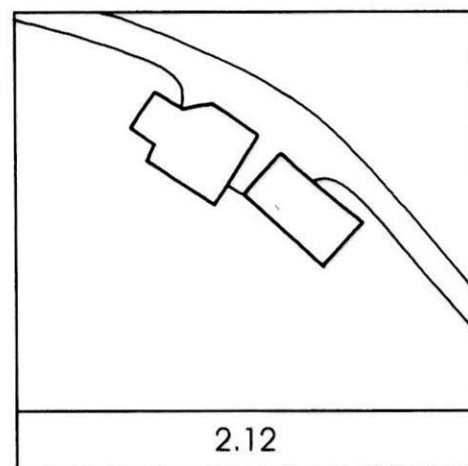
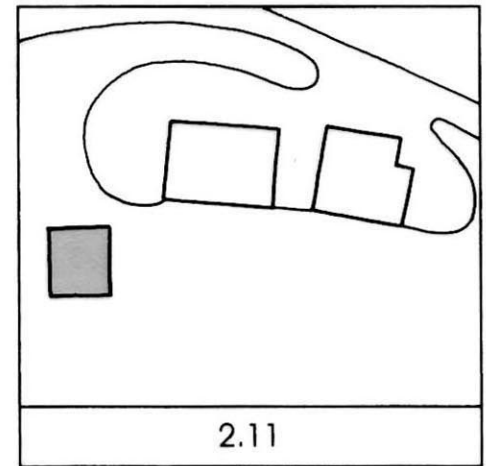
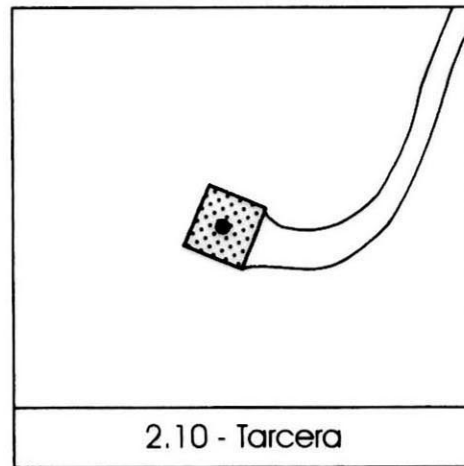
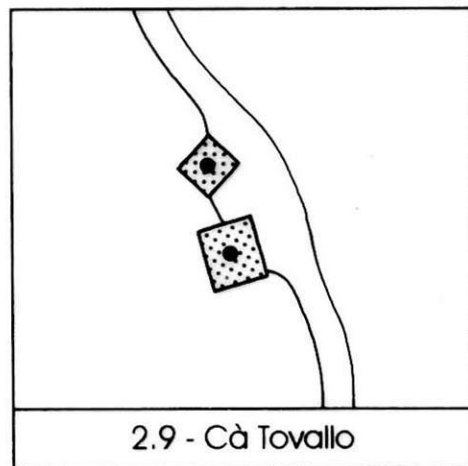
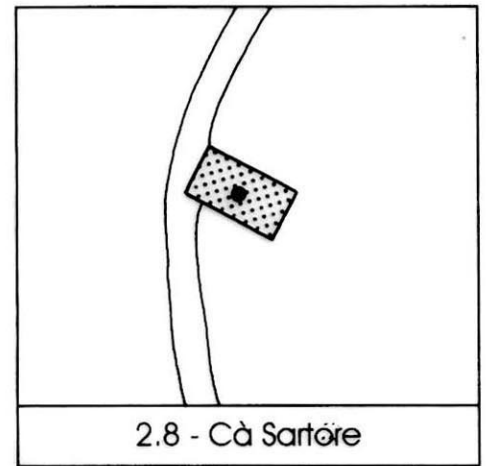
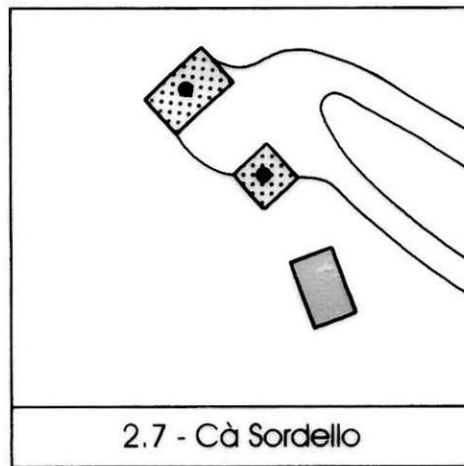
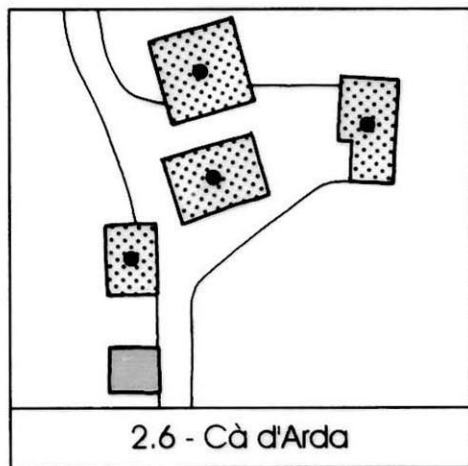


# Comune di Bettola - P.R.G. - Scala 1:1000

## Insedimenti in zona agricola - Disciplina d'intervento

AREA 2  
GROPPO DUCALE









	Restauro Scientifico (Art. 2 N.T.A.)		Demolizione con ricostruzione e trasposizione di volume entro l'area di pertinenza (Art. 5 N.T.A.)
	Restauro e Risanamento Conservativo tipo A (Art. 3 N.T.A.)		Perimetro degli insediamenti destinati alla residenza (Art. 9 N.T.A.)
	Restauro e Risanamento Conservativo tipo B (Art. 3 N.T.A.)		Edifici non più adibiti ad uso agricolo (Art. 9 N.T.A.)
	Ristrutturazione Edilizia (Art. 4 N.T.A.)		Edifici e/o complessi di valore storico testimoniale (Art. 10 N.T.A.)

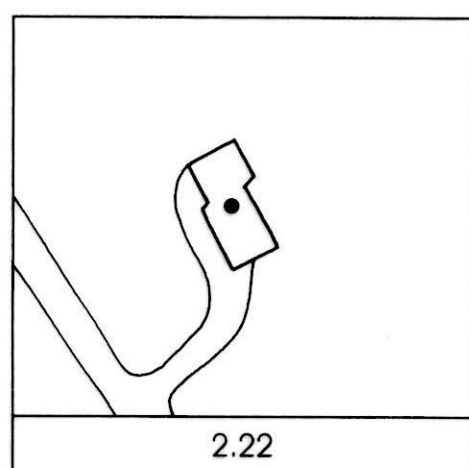
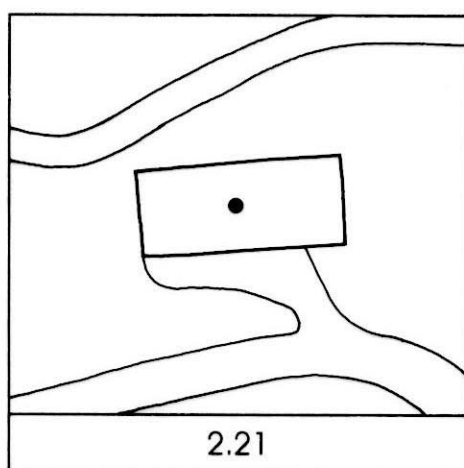
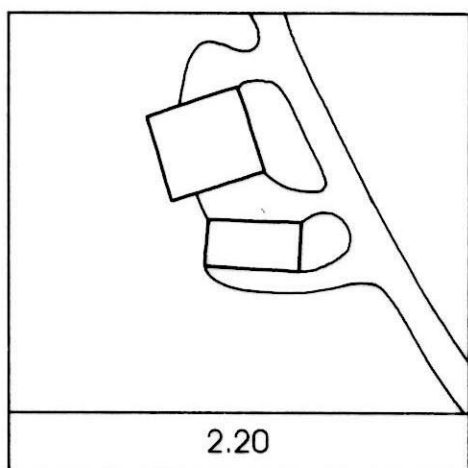
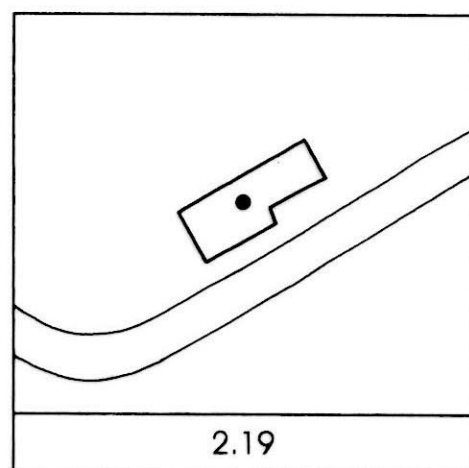
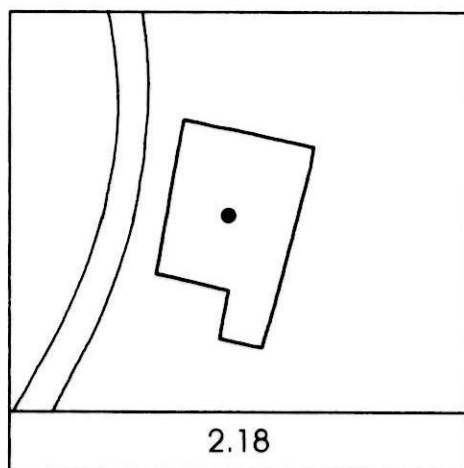
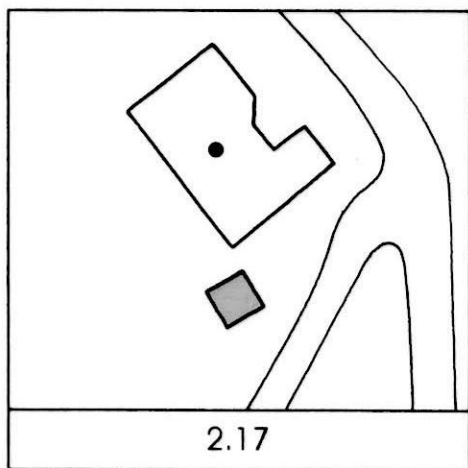
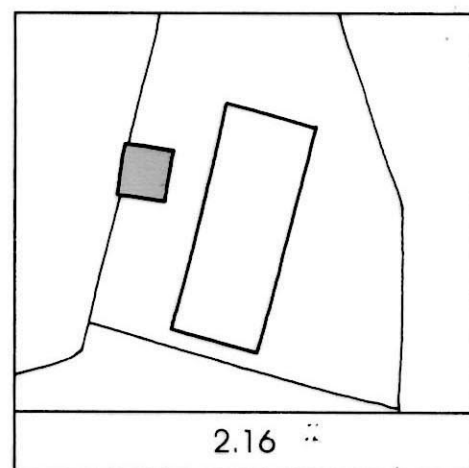
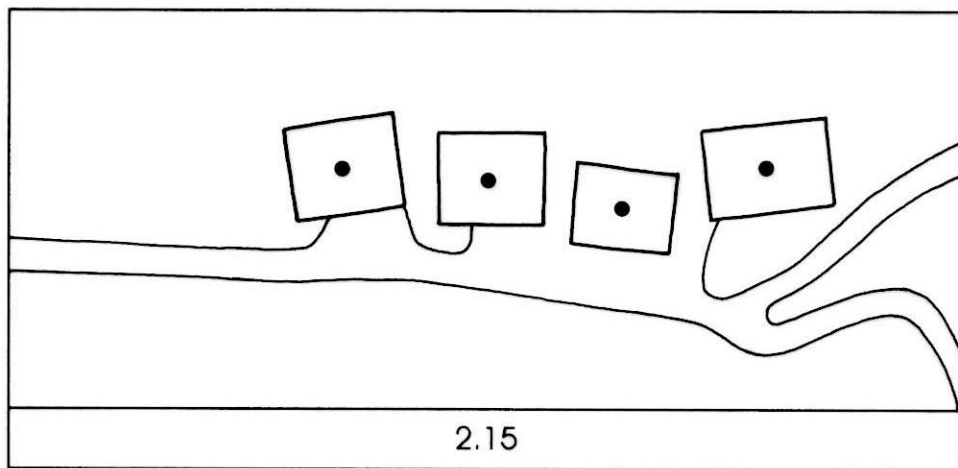


# Comune di Bettola - P.R.G. - Scala 1:1000

## Insedimenti in zona agricola - Disciplina d'intervento

AREA 2  
GRUPPO DUCALE

- |  |   |   |  |
|--|---|---|--|
|  | Restauro Scientifico<br>(Art. 2 N.T.A.)                       |  | Demolizione con ricostruzione e trasposizione di volume entro l'area di pertinenza (Art. 5 N.T.A.) |
|  | Restauro e Risanamento Conservativo tipo A<br>(Art. 3 N.T.A.) |  | Perimetro degli insediamenti destinati alla residenza (Art. 9 N.T.A.)                              |
|  | Restauro e Risanamento Conservativo tipo B<br>(Art. 3 N.T.A.) |  | Edifici non più adibiti ad uso agricolo<br>(Art. 9 N.T.A.)   |
|  | Ristrutturazione Edilizia<br>(Art. 4 N.T.A.)                  |  | Edifici e/o complessi di valore storico testimoniale<br>(Art. 10 N.T.A.)                           |



# Comune di Bettola - P.R.G. - Scala 1:1000

## Insedimenti in zona agricola - Disciplina d'intervento

AREA 2  
GRUPPO DUCALE




Restauro Scientifico  
(Art. 2 N.T.A.)



Restauro e Risanamento Conservativo tipo A  
(Art. 3 N.T.A.)



Restauro e Risanamento Conservativo tipo B  
(Art. 3 N.T.A.)



Ristrutturazione Edilizia  
(Art. 4 N.T.A.)



Demolizione con ricostruzione e trasposizione di volume entro l'area di pertinenza (Art. 5 N.T.A.)



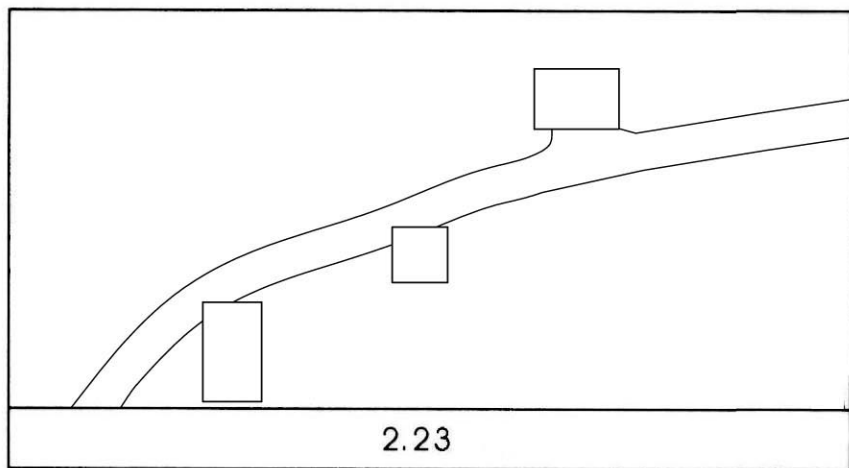
Perimetro degli insediamenti destinati alla residenza (Art. 9 N.T.A.)



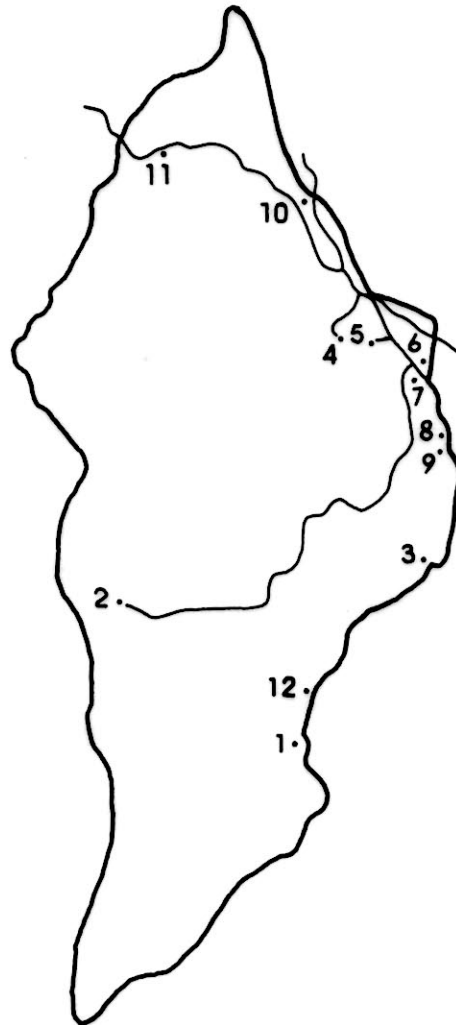
Edifici non più adibiti ad uso agricolo (Art. 9 N.T.A.)



Edifici e/o complessi di valore storico testimoniale (Art. 10 N.T.A.)



# Area 3 - PRATO BARBIERI











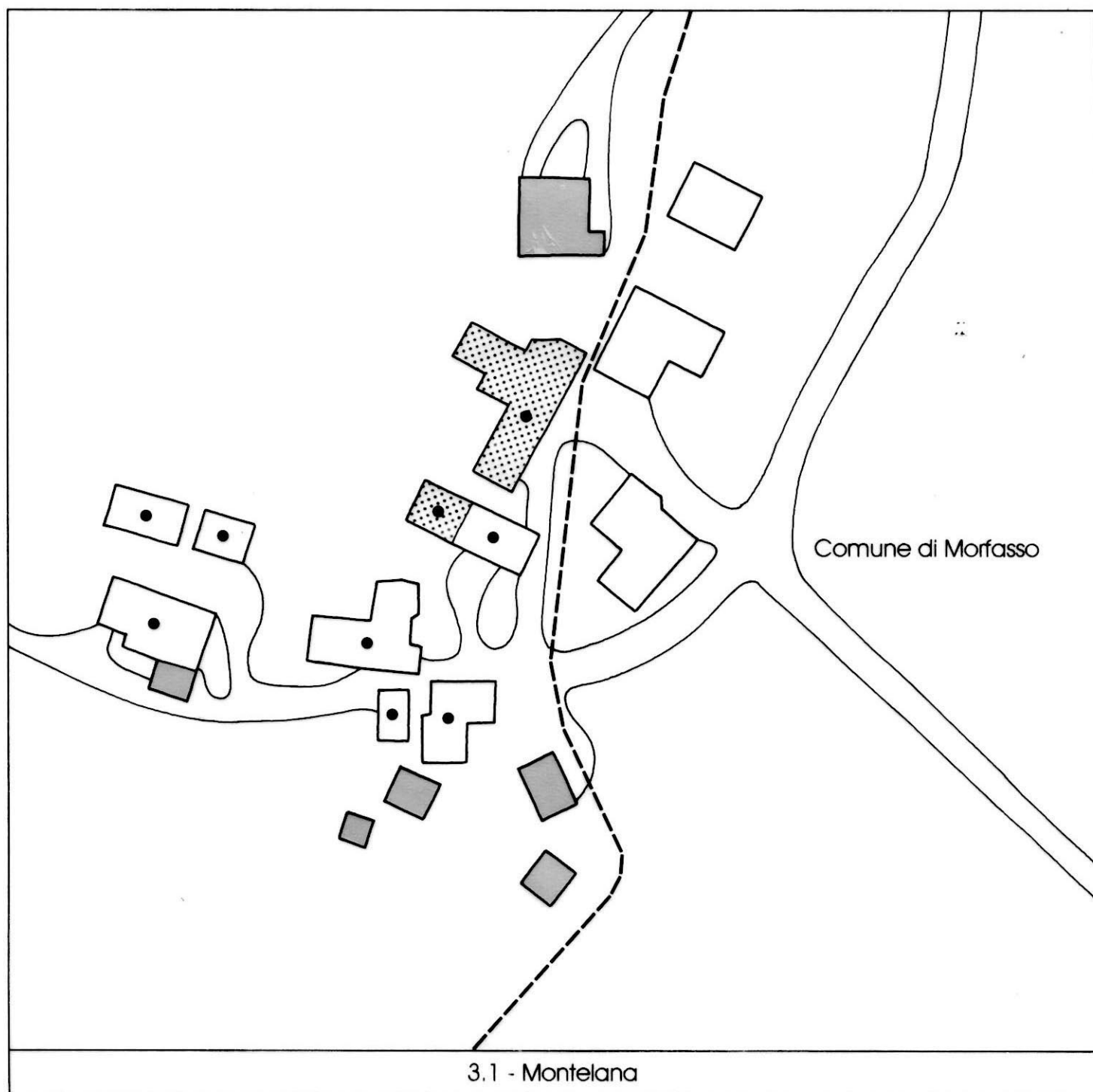
- 1 - Montelana
- 2 - Ronchi
- 3 - Colombello
- 4 -
- 5 -
- 6 -
- 7 -
- 8 -
- 9 -
- 10 -
- 11 -
- 12 -

# Comune di Bettola - P.R.G. - Scala 1:1000

## Insedimenti in zona agricola - Disciplina d'intervento

AREA 3  
PRATO BARBIERI









	Restauro Scientifico (Art. 2 N.T.A.)		Demolizione con ricostruzione e trasposizione di volume entro l'area di pertinenza (Art. 5 N.T.A.)
	Restauro e Risanamento Conservativo tipo A (Art. 3 N.T.A.)		Perimetro degli insediamenti destinati alla residenza (Art. 9 N.T.A.)
	Restauro e Risanamento Conservativo tipo B (Art. 3 N.T.A.)		Edifici non più adibiti ad uso agricolo (Art. 9 N.T.A.)
	Ristrutturazione Edilizia (Art. 4 N.T.A.)		Edifici e/o complessi di valore storico testimoniale (Art. 10 N.T.A.)

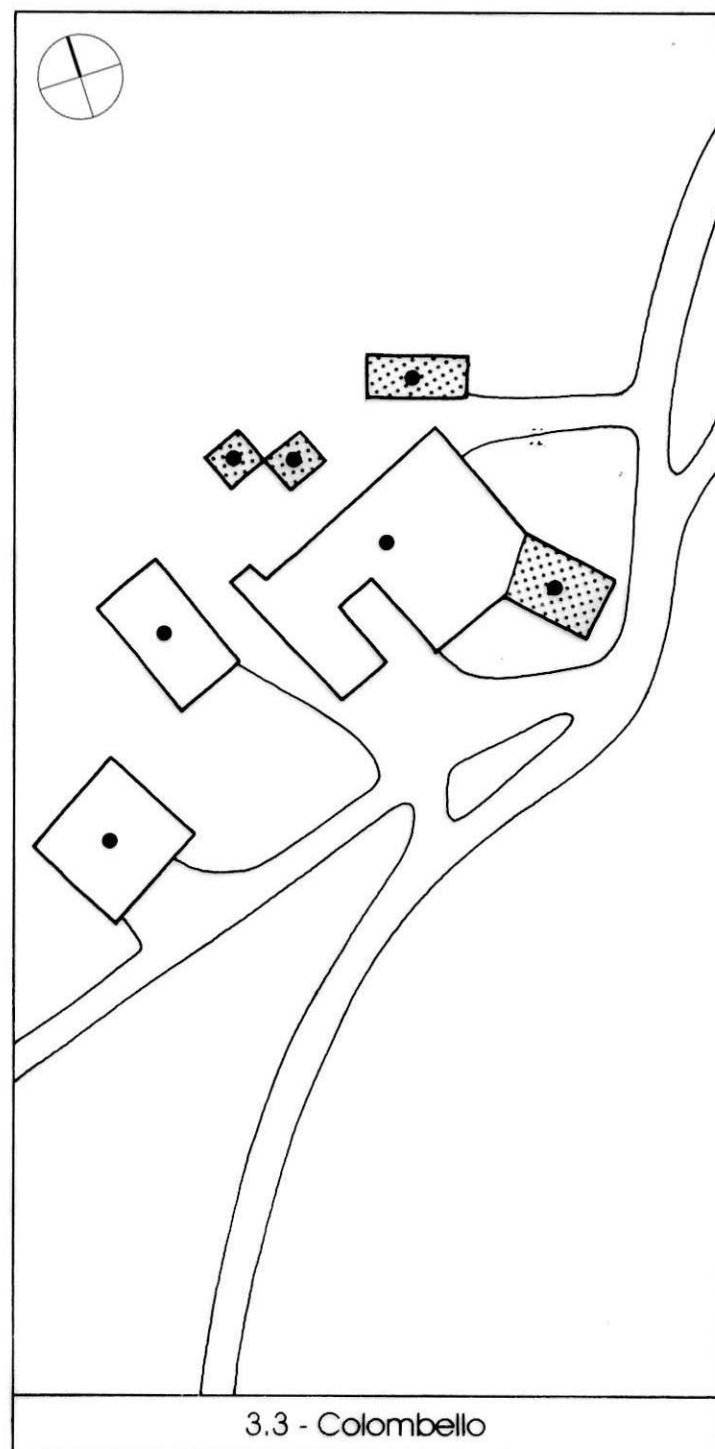
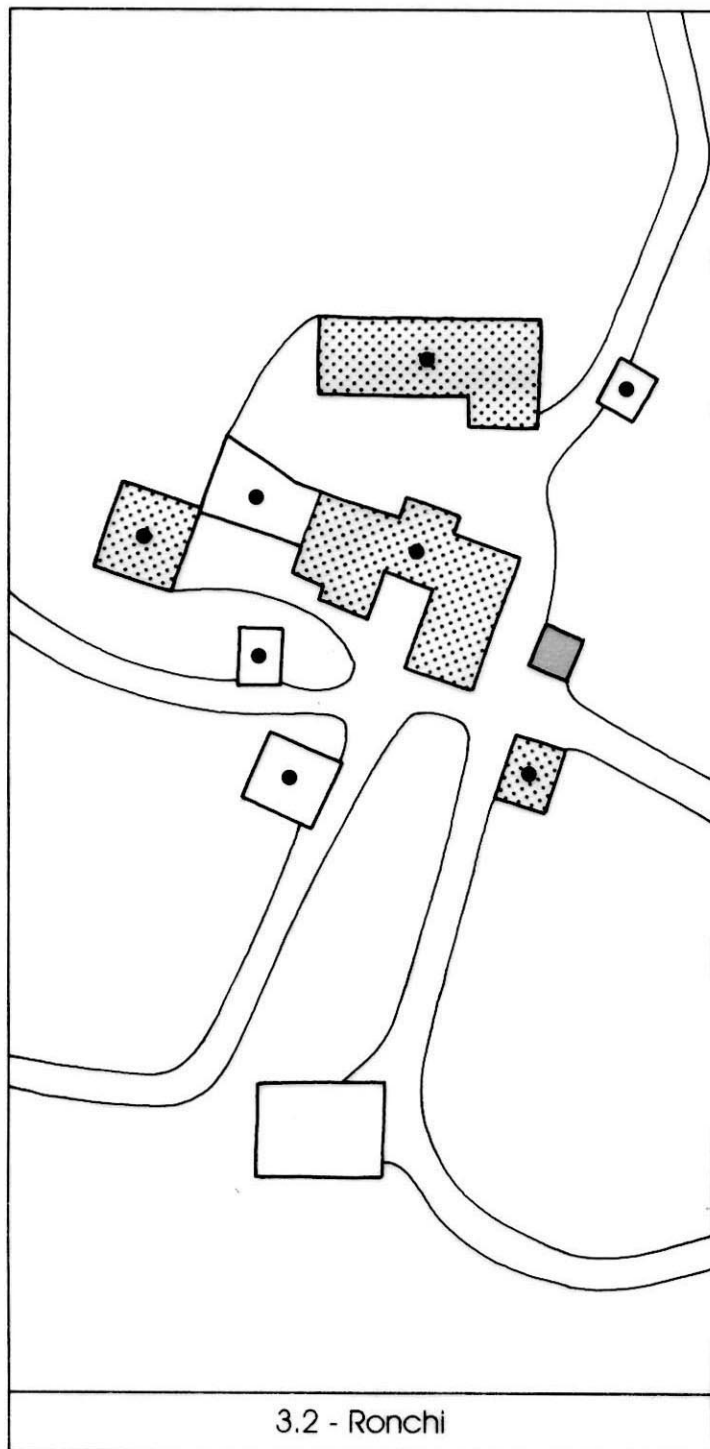


# Comune di Bettola - P.R.G. - Scala 1:1000

## Insedimenti in zona agricola - Disciplina d'intervento

AREA 3  
PRATO BARBIERI









- |  |   |   |  |
|--|---|---|--|
|  | Restauro Scientifico<br>(Art. 2 N.T.A.)                       |  | Demolizione con ricostruzione e trasposizione di volume entro l'area di pertinenza (Art. 5 N.T.A.) |
|  | Restauro e Risanamento Conservativo tipo A<br>(Art. 3 N.T.A.) |  | Perimetro degli insediamenti destinati alla residenza (Art. 9 N.T.A.)                              |
|  | Restauro e Risanamento Conservativo tipo B<br>(Art. 3 N.T.A.) |  | Edifici non più adibiti ad uso agricolo<br>(Art. 9 N.T.A.)   |
|  | Ristrutturazione Edilizia<br>(Art. 4 N.T.A.)                  |  | Edifici e/o complessi di valore storico testimoniale<br>(Art. 10 N.T.A.)                           |

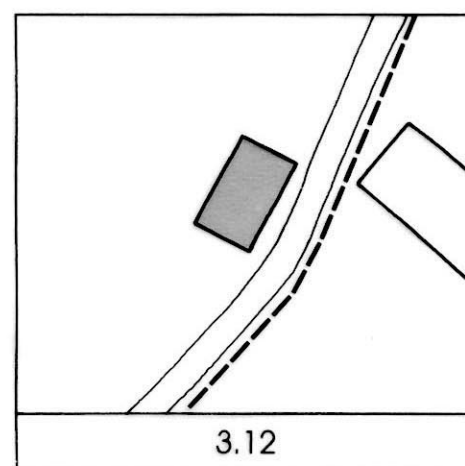
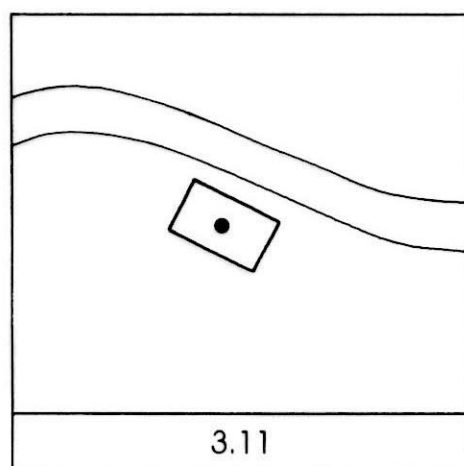
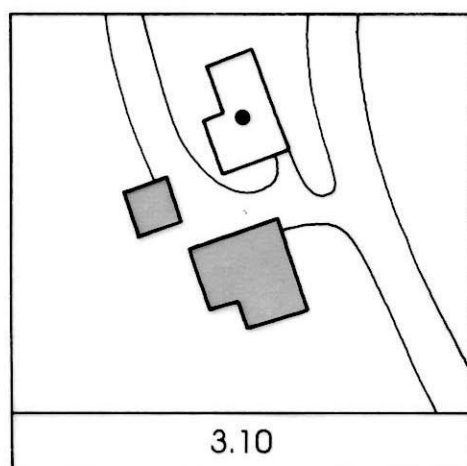
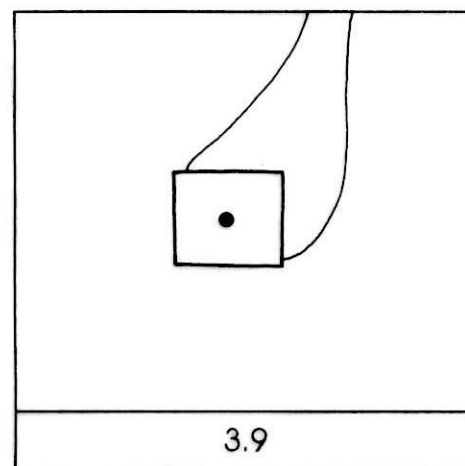
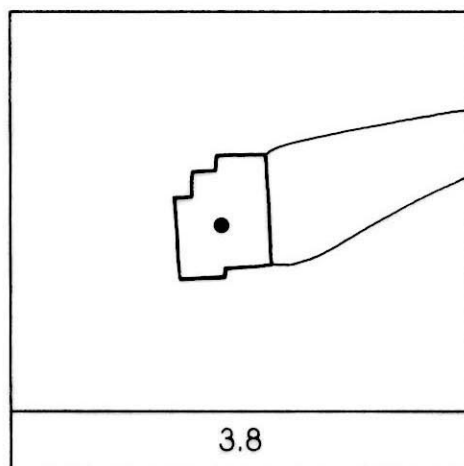
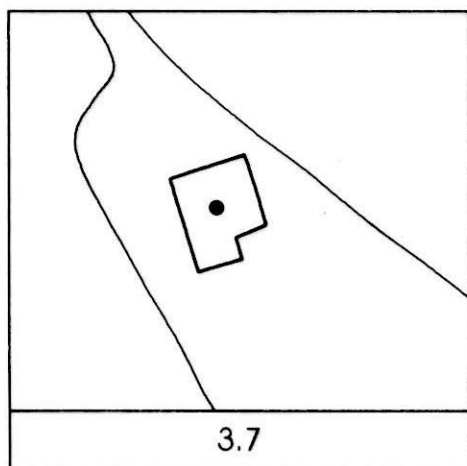
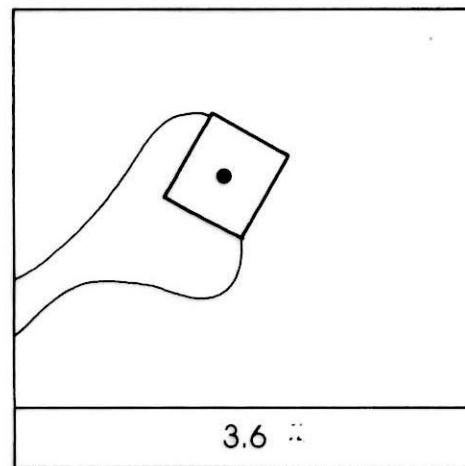
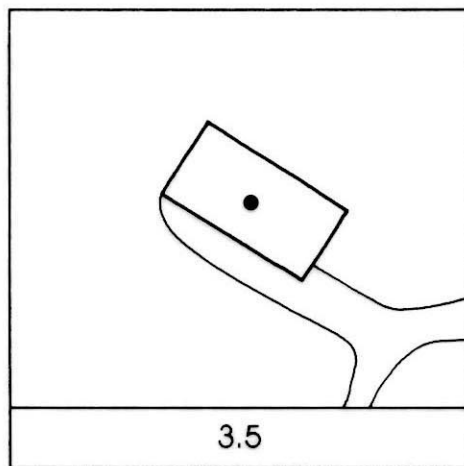
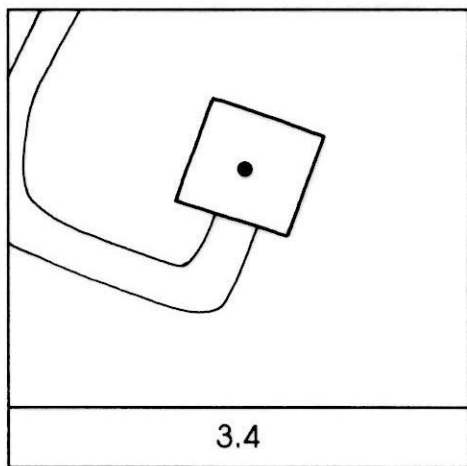


# Comune di Bettola - P.R.G. - Scala 1:1000

## Insedimenti in zona agricola - Disciplina d'intervento

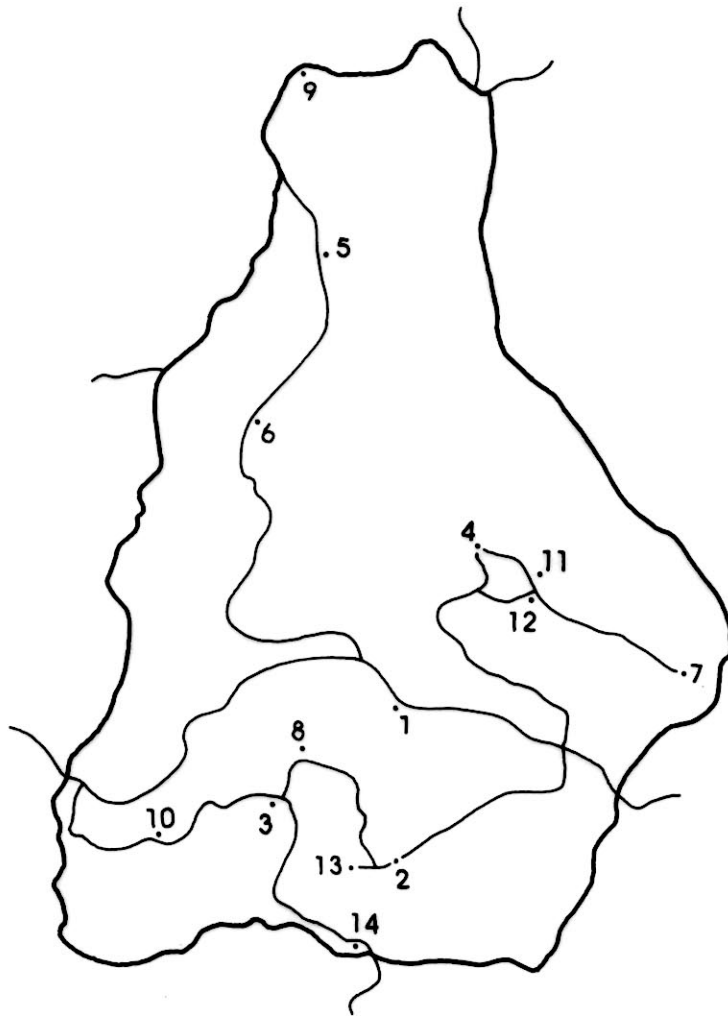
AREA 3  
PRATO BARBIERI

- |  |   |   |  |
|--|---|---|--|
|  | Restauro Scientifico<br>(Art. 2 N.T.A.)                       |  | Demolizione con ricostruzione e trasposizione di volume entro l'area di pertinenza (Art. 5 N.T.A.) |
|  | Restauro e Risanamento Conservativo tipo A<br>(Art. 3 N.T.A.) |  | Perimetro degli insediamenti destinati alla residenza (Art. 9 N.T.A.)                              |
|  | Restauro e Risanamento Conservativo tipo B<br>(Art. 3 N.T.A.) |  | Edifici non più adibiti ad uso agricolo<br>(Art. 9 N.T.A.)   |
|  | Ristrutturazione Edilizia<br>(Art. 4 N.T.A.)                  |  | Edifici e/o complessi di valore storico testimoniale<br>(Art. 10 N.T.A.)                           |





# Area 4 - BADONI











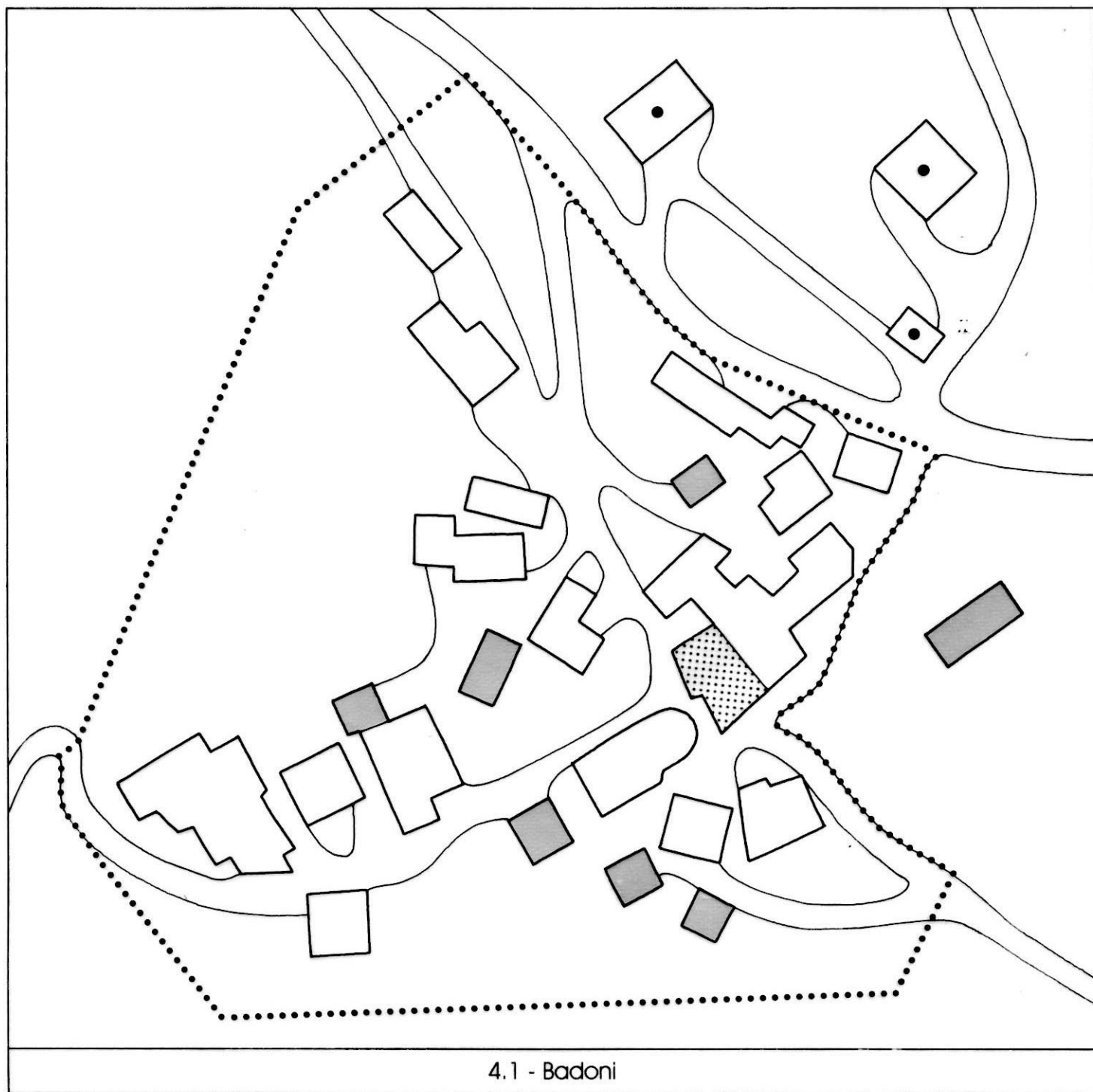
- 1 - Badoni
- 2 - Agnelli
- 3 - Il Croso
- 4 - Il Monte
- 5 - Monte Solio
- 6 - Varini
- 7 - Cà del Monte
- 8 - Molino
- 9 - Prato Naiano
- 10 - Casella
- 11 -
- 12 -
- 13 -
- 14 -

# Comune di Bettola - P.R.G. - Scala 1:1000

## Insedimenti in zona agricola - Disciplina d'intervento

AREA 4  
BADONI









- |  |   |   |  |
|--|---|---|--|
|  | Restauro Scientifico<br>(Art. 2 N.T.A.)                       |  | Demolizione con ricostruzione e trasposizione di volume entro l'area di pertinenza (Art. 5 N.T.A.) |
|  | Restauro e Risanamento Conservativo tipo A<br>(Art. 3 N.T.A.) |  | Perimetro degli insediamenti destinati alla residenza (Art. 9 N.T.A.)                              |
|  | Restauro e Risanamento Conservativo tipo B<br>(Art. 3 N.T.A.) |  | Edifici non più adibiti ad uso agricolo<br>(Art. 9 N.T.A.)   |
|  | Ristrutturazione Edilizia<br>(Art. 4 N.T.A.)                  |  | Edifici e/o complessi di valore storico testimoniale<br>(Art. 10 N.T.A.)                           |



# Comune di Bettola - P.R.G. - Scala 1:1000

## Insedimenti in zona agricola - Disciplina d'intervento

AREA 4  
BADONI

- |  |   |   |  |
|--|---|---|--|
|  | Restauro Scientifico<br>(Art. 2 N.T.A.)                       |  | Demolizione con ricostruzione e trasposizione di volume entro l'area di pertinenza (Art. 5 N.T.A.) |
|  | Restauro e Risanamento Conservativo tipo A<br>(Art. 3 N.T.A.) |  | Perimetro degli insediamenti destinati alla residenza (Art. 9 N.T.A.)                              |
|  | Restauro e Risanamento Conservativo tipo B<br>(Art. 3 N.T.A.) |  | Edifici non più adibiti ad uso agricolo (Art. 9 N.T.A.)  |
|  | Ristrutturazione Edilizia<br>(Art. 4 N.T.A.)                  |  | Edifici e/o complessi di valore storico testimoniale (Art. 10 N.T.A.)                              |






Restauro Scientifico  
(Art. 2 N.T.A.)



Restauro e Risanamento Conservativo tipo A  
(Art. 3 N.T.A.)



Restauro e Risanamento Conservativo tipo B  
(Art. 3 N.T.A.)



Ristrutturazione Edilizia  
(Art. 4 N.T.A.)



Demolizione con ricostruzione e trasposizione di volume entro l'area di pertinenza (Art. 5 N.T.A.)



Perimetro degli insediamenti destinati alla residenza (Art. 9 N.T.A.)



Edifici non più adibiti ad uso agricolo  
(Art. 9 N.T.A.)











Edifici e/o complessi di valore storico testimoniale  
(Art. 10 N.T.A.)

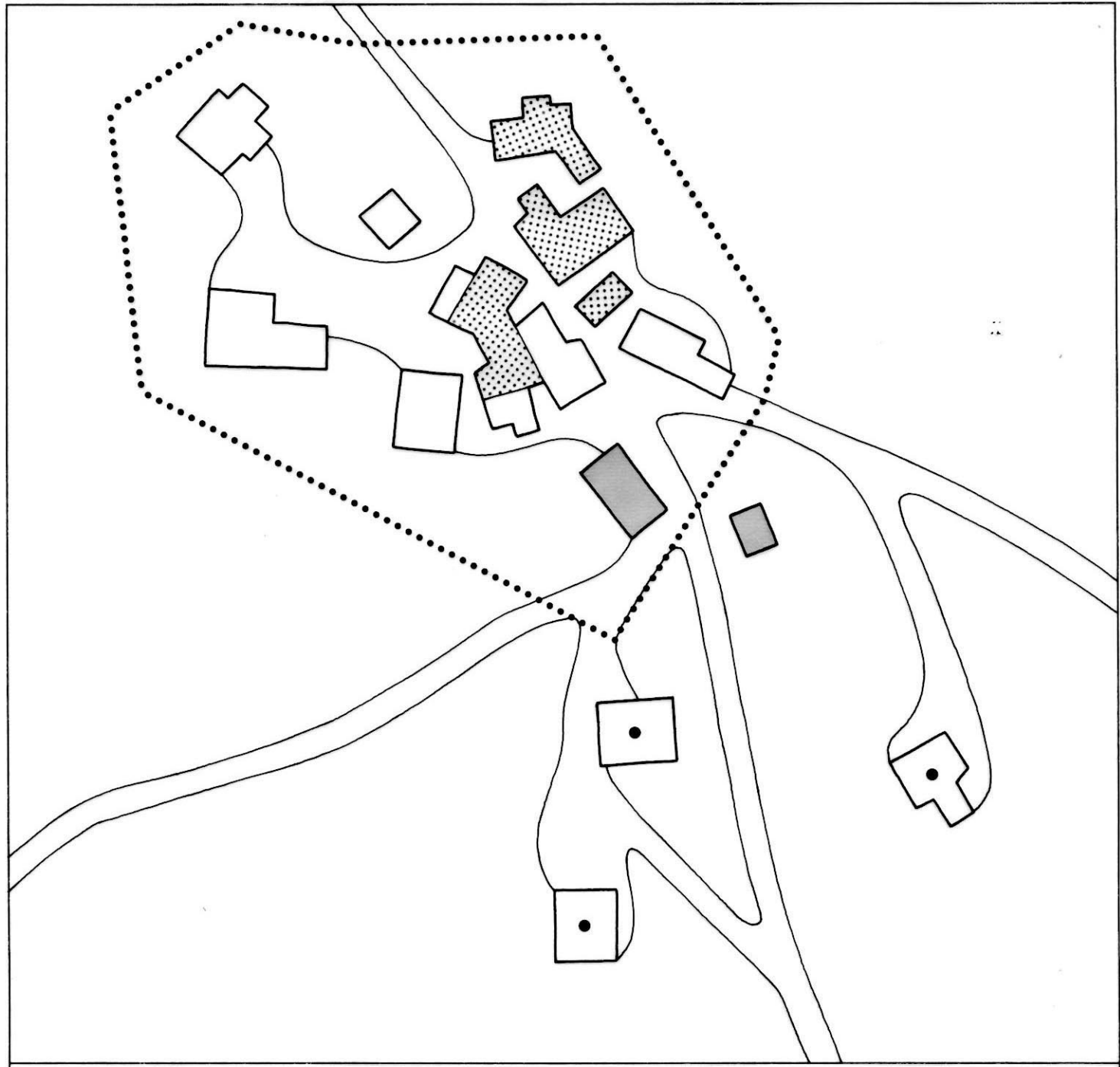


# Comune di Bettola - P.R.G. - Scala 1:1000

## Insediami in zona agricola - Disciplina d'intervento

AREA 4  
BADONI

- |  |   |   |  |
|--|---|---|--|
|  | Restauro Scientifico<br>(Art. 2 N.T.A.)                       |  | Demolizione con ricostruzione e trasposizione di volume entro l'area di pertinenza (Art. 5 N.T.A.) |
|  | Restauro e Risanamento Conservativo tipo A<br>(Art. 3 N.T.A.) |  | Perimetro degli insediamenti destinati alla residenza (Art. 9 N.T.A.)                              |
|  | Restauro e Risanamento Conservativo tipo B<br>(Art. 3 N.T.A.) |  | Edifici non più adibiti ad uso agricolo<br>(Art. 9 N.T.A.)   |
|  | Ristrutturazione Edilizia<br>(Art. 4 N.T.A.)                  |  | Edifici e/o complessi di valore storico testimoniale<br>(Art. 10 N.T.A.)                           |



4.4 - Il Monte

Comune di Bettola - P.R.G. - Scala 1:1000  
 Insediami in zona agricola - Disciplina d'intervento

AREA 4  
 BADONI




Restauo Scientifico  
 (Art. 2 N.T.A.)




Restauo e Risanamento Conservativo tipo A  
 (Art. 3 N.T.A.)



Restauo e Risanamento Conservativo tipo B  
 (Art. 3 N.T.A.)




Ristrutturazione Edilizia  
 (Art. 4 N.T.A.)



Demolizione con ricostruzione e trasposizione di  
 volume entro l'area di pertinenza (Art. 5 N.T.A.)



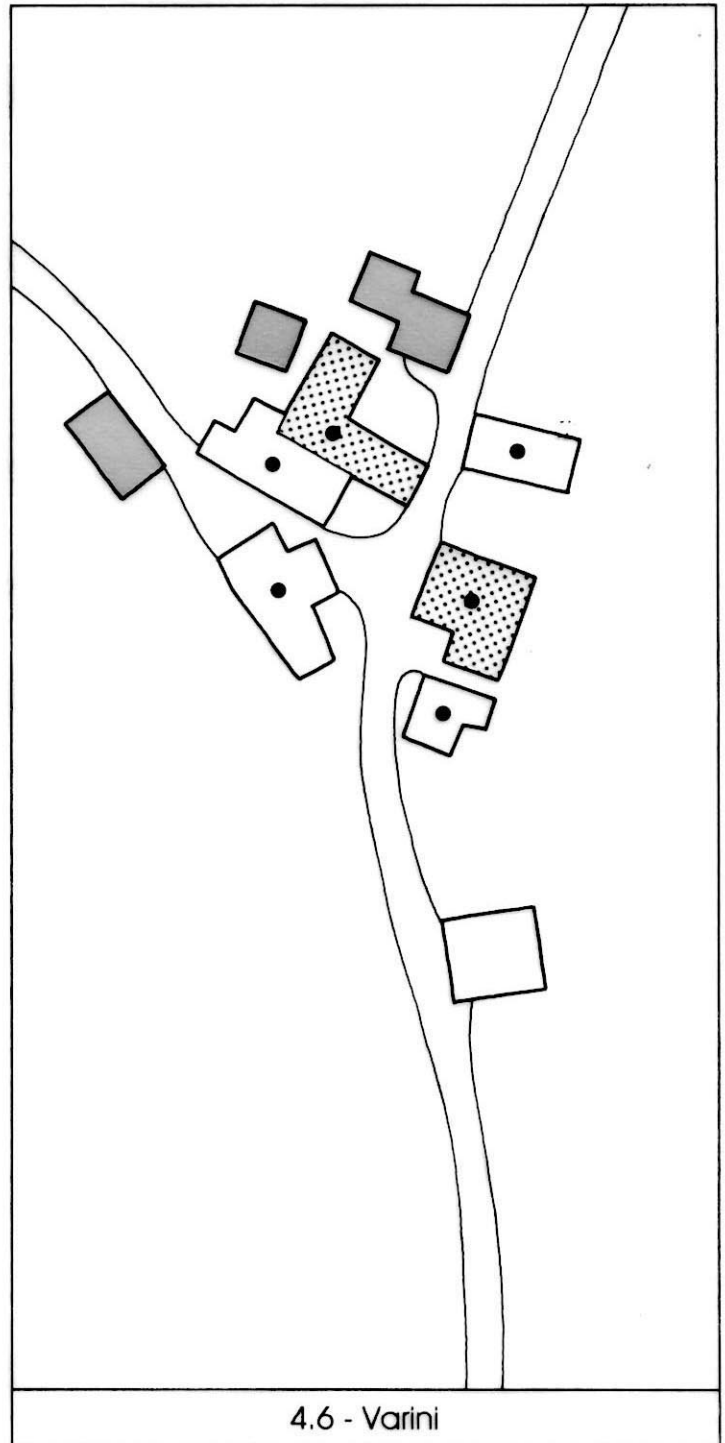
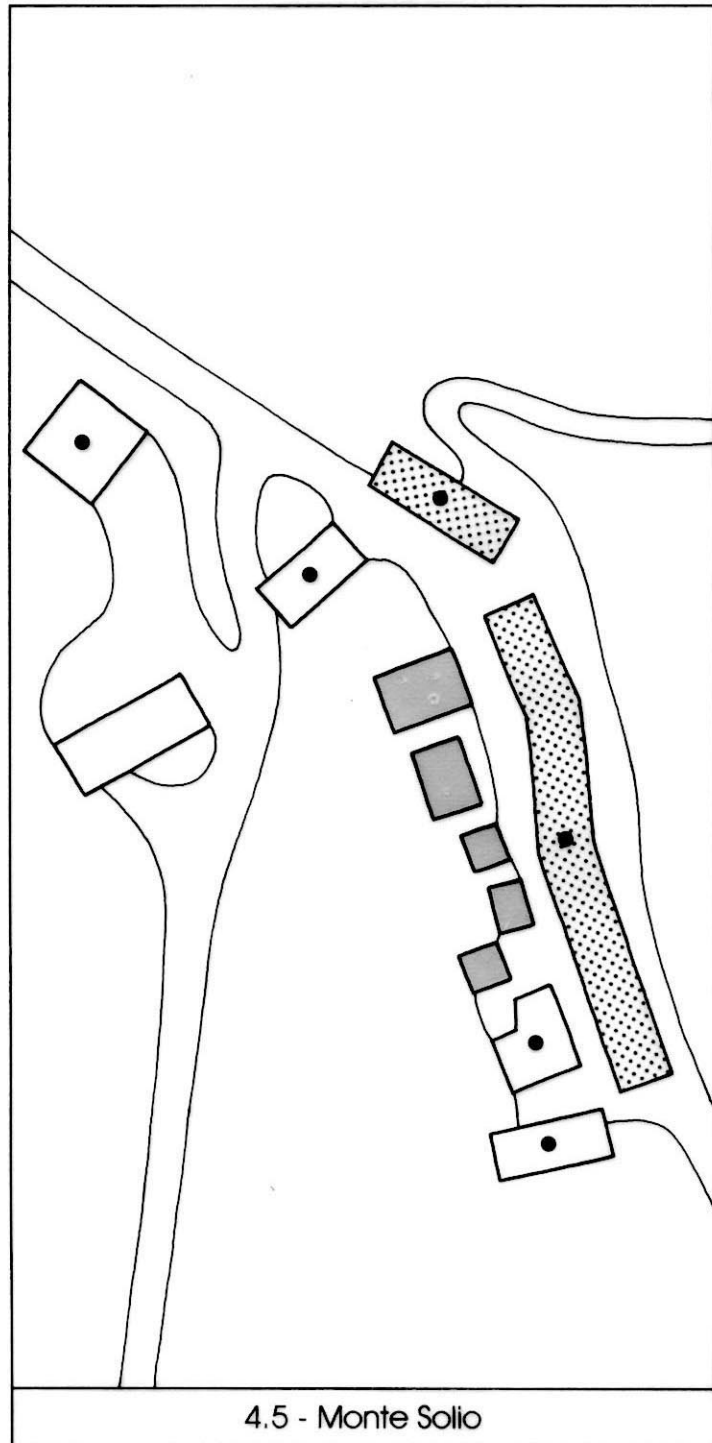
Perimetro degli insediamenti destinati  
 alla residenza (Art. 9 N.T.A.)



Edifici non più adibiti ad uso agricolo  
 (Art. 9 N.T.A.)











Edifici e/o complessi di valore storico testimoniale  
 (Art. 10 N.T.A.)

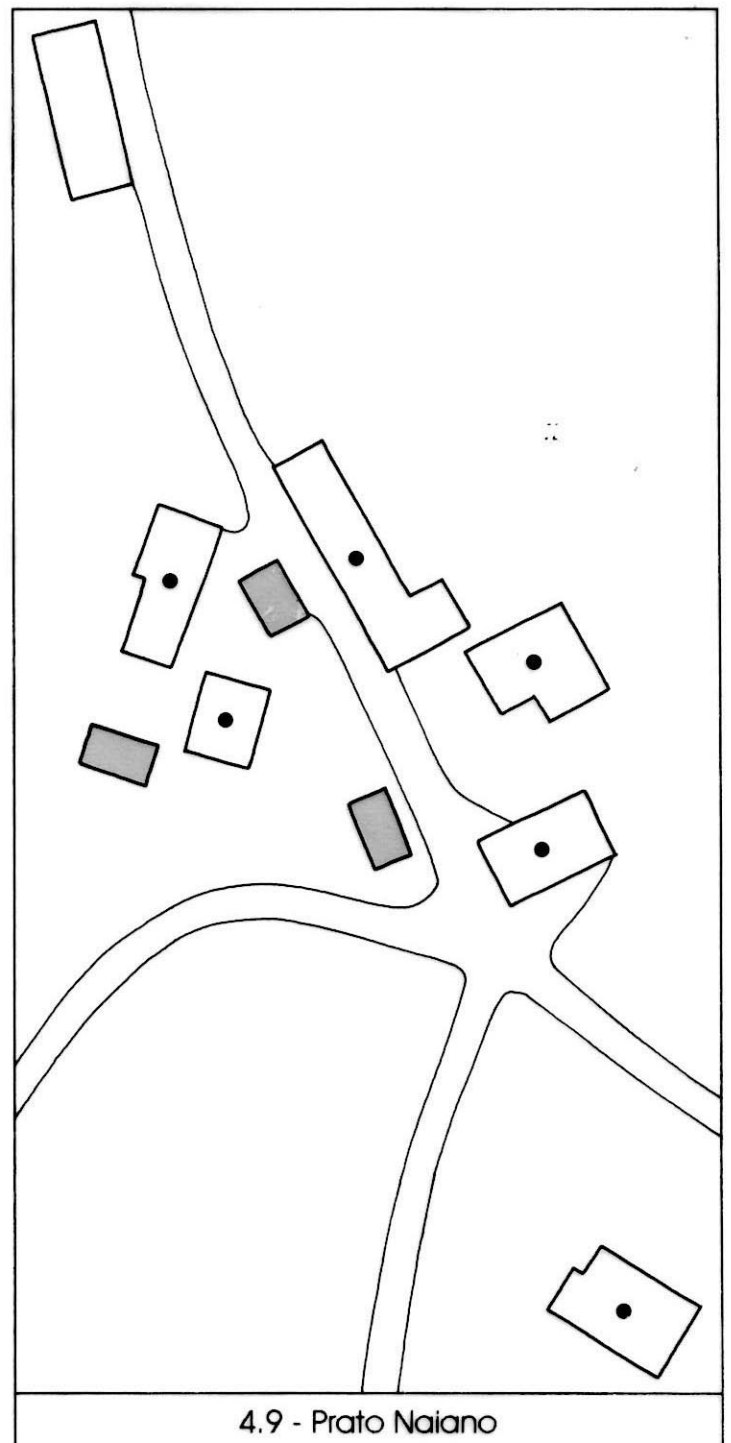
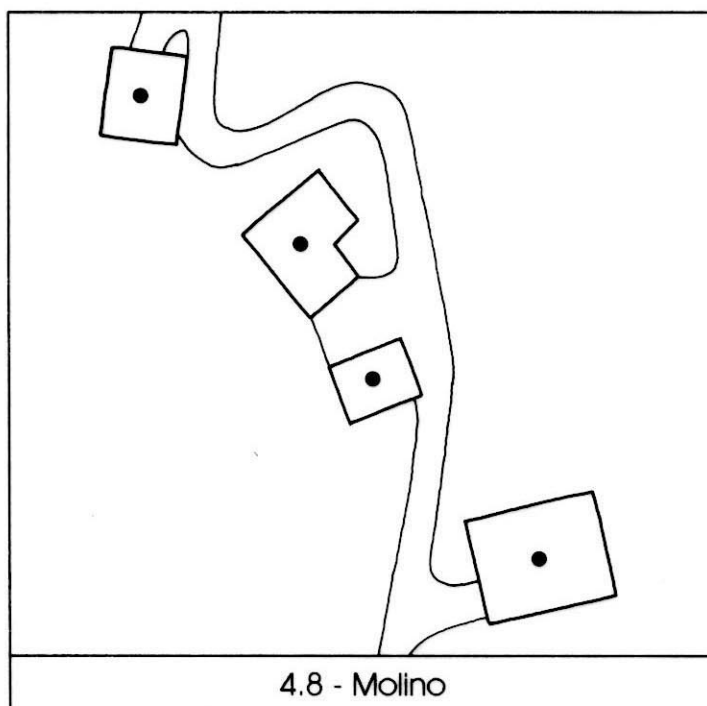
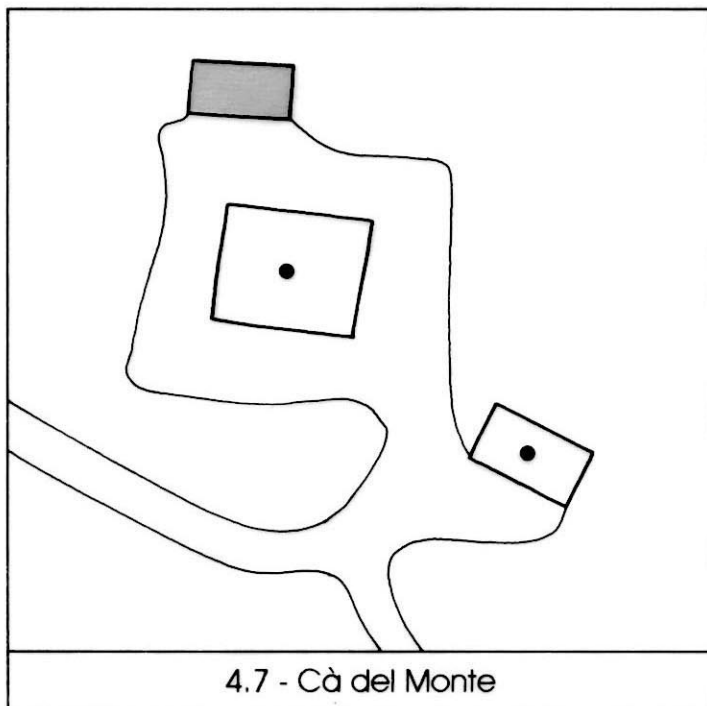


# Comune di Bettola - P.R.G. - Scala 1:1000

## Insedimenti in zona agricola - Disciplina d'intervento

AREA 4  
BADONI









	Restauro Scientifico (Art. 2 N.T.A.)		Demolizione con ricostruzione e trasposizione di volume entro l'area di pertinenza (Art. 5 N.T.A.)
	Restauro e Risanamento Conservativo tipo A (Art. 3 N.T.A.)		Perimetro degli insediamenti destinati alla residenza (Art. 9 N.T.A.)
	Restauro e Risanamento Conservativo tipo B (Art. 3 N.T.A.)		Edifici non più adibiti ad uso agricolo (Art. 9 N.T.A.)
	Ristrutturazione Edilizia (Art. 4 N.T.A.)		Edifici e/o complessi di valore storico testimoniale (Art. 10 N.T.A.)

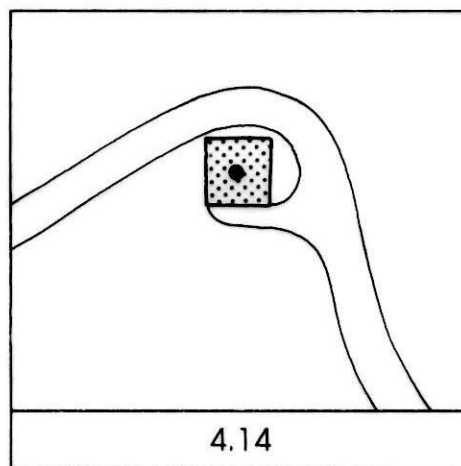
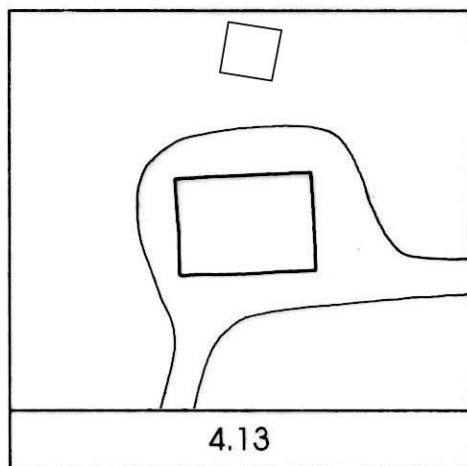
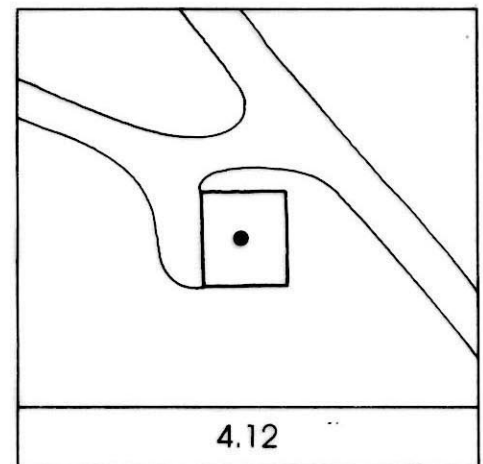
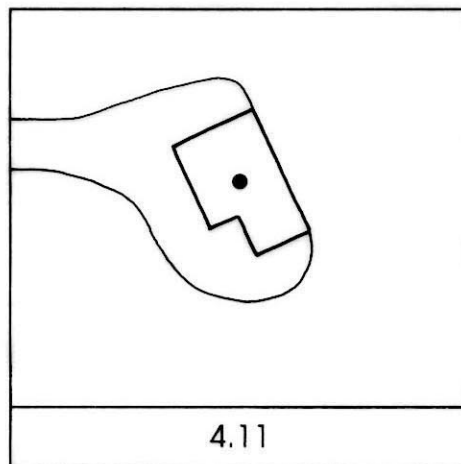
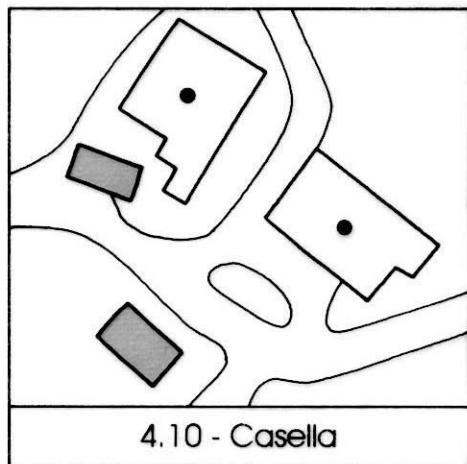


# Comune di Bettola - P.R.G. - Scala 1:1000

## Insedimenti in zona agricola - Disciplina d'intervento

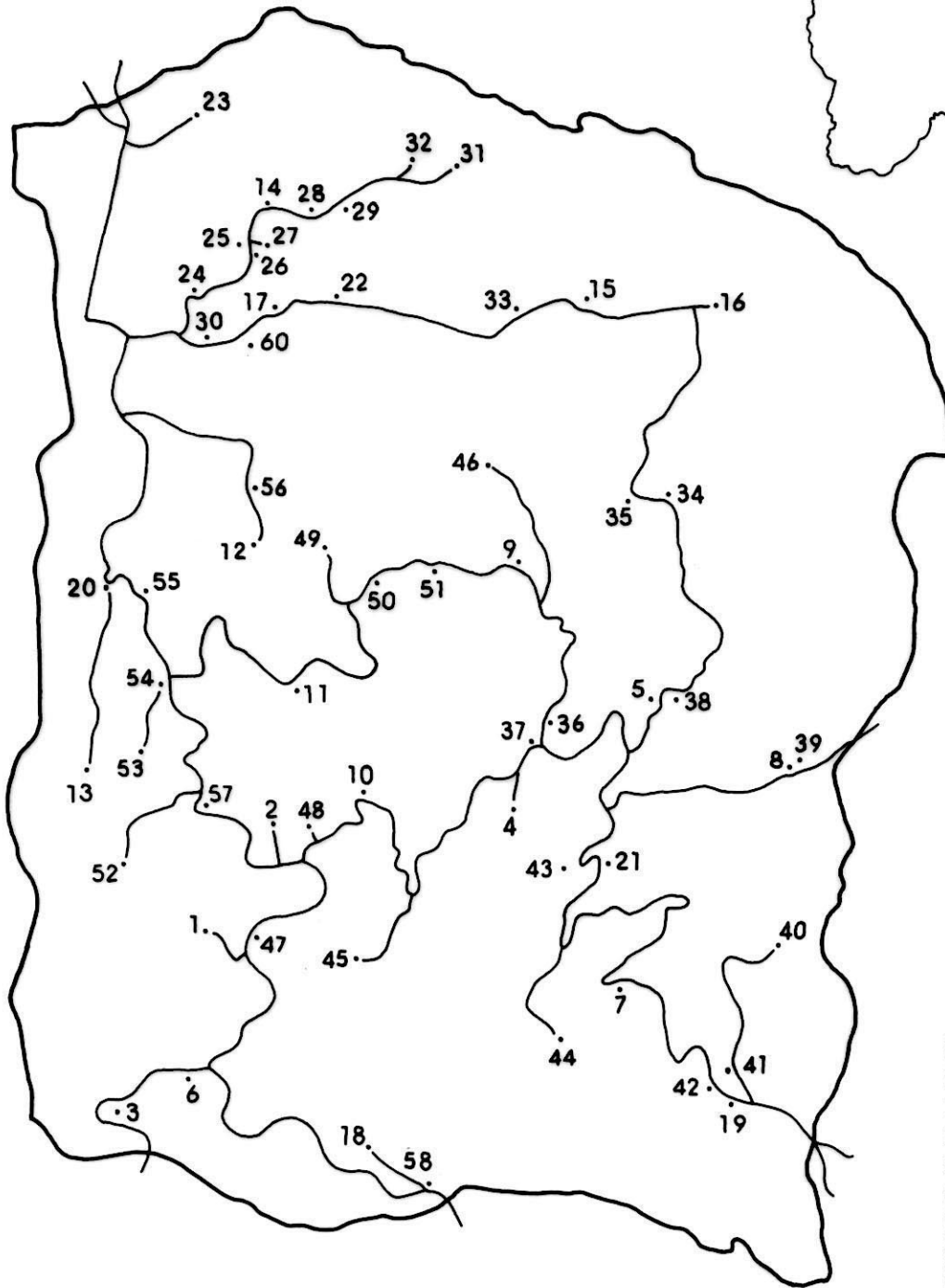
AREA 4  
BADONI

- |  |   |   |  |
|--|---|---|--|
|  | Restauro Scientifico<br>(Art. 2 N.T.A.)                       |  | Demolizione con ricostruzione e trasposizione di volume entro l'area di pertinenza (Art. 5 N.T.A.) |
|  | Restauro e Risanamento Conservativo tipo A<br>(Art. 3 N.T.A.) |  | Perimetro degli insediamenti destinati alla residenza (Art. 9 N.T.A.)                              |
|  | Restauro e Risanamento Conservativo tipo B<br>(Art. 3 N.T.A.) |  | Edifici non più adibiti ad uso agricolo<br>(Art. 9 N.T.A.)   |
|  | Ristrutturazione Edilizia<br>(Art. 4 N.T.A.)                  |  | Edifici e/o complessi di valore storico testimoniale<br>(Art. 10 N.T.A.)                           |





# Area 5 - BRAMAIANO



- 1 - Bramaiano
- 2 - Caminata
- 3 - Negri
- 4 - Giorgi
- 5 - Corteletta
- 6 - Carini
- 7 - Bigotti
- 8 - Bergonzi
- 9 - Arbattina
- 10 - Il Poggio
- 11 - Casa Breda
- 12 - L'Abbandonata
- 13 - Molinari
- 14 - Selva Il
- 15 - Le Terre
- 16 - Preda
- 17 - Il Poggio
- 18 - I Bernoni
- 19 - I Barbugli
- 20 - La Pergalla
- 21 - Preventorio
- 22 - Poggio di Sopra
- 23 -
- 24 -
- 25 -
- 26 -
- 27 -
- 28 -
- 29 -
- 30 -

- 31 - Le Piane
- 32 -
- 33 -
- 34 - I Martini
- 35 -
- 36 -
- 37 -
- 38 -
- 39 -









- 40 - Barche
- 41 -
- 42 -
- 43 -
- 44 - Bigotti di Sotto
- 45 - Casa Nuova
- 46 - Casa Gerbido
- 47 -
- 48 -

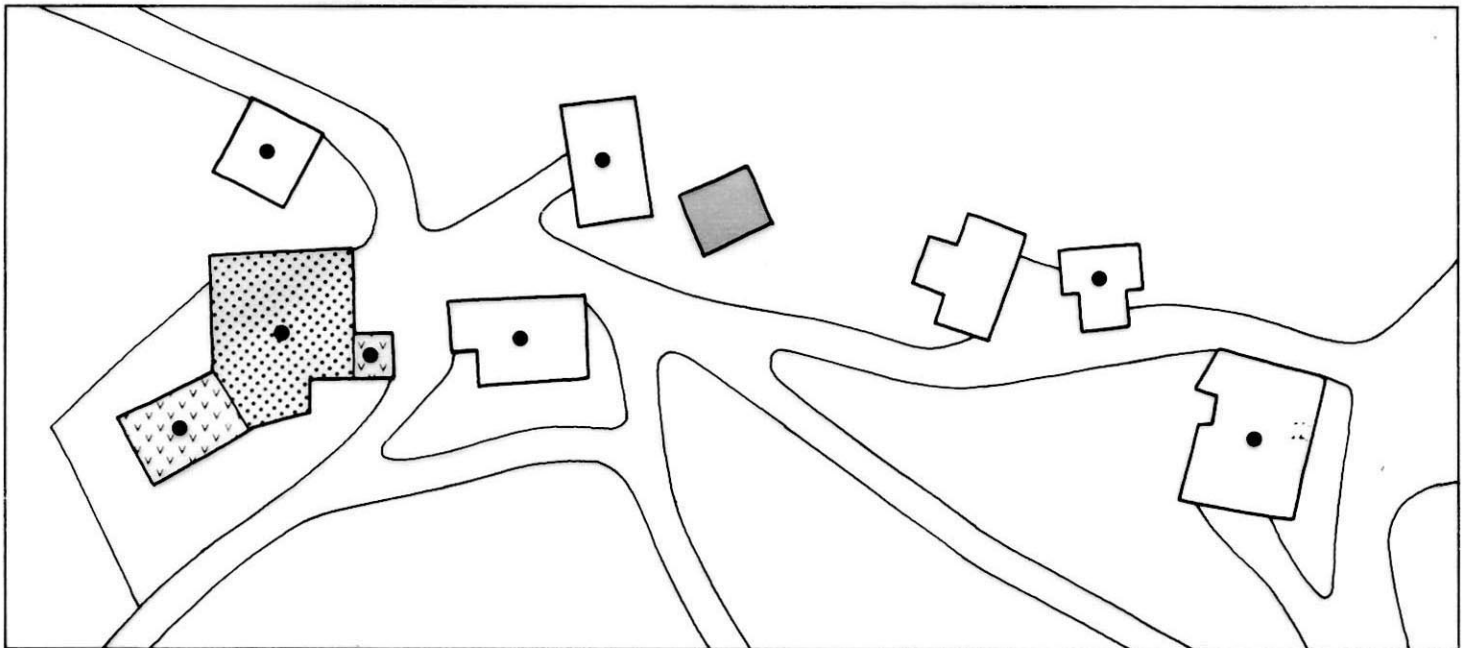
- 49 - Casa Fra le Coste
- 50 -
- 51 -
- 52 - Perelli
- 53 -
- 54 -
- 55 -
- 56 -
- 57 -
- 58 -
- 60 -

# Comune di Bettola - P.R.G. - Scala 1:1000

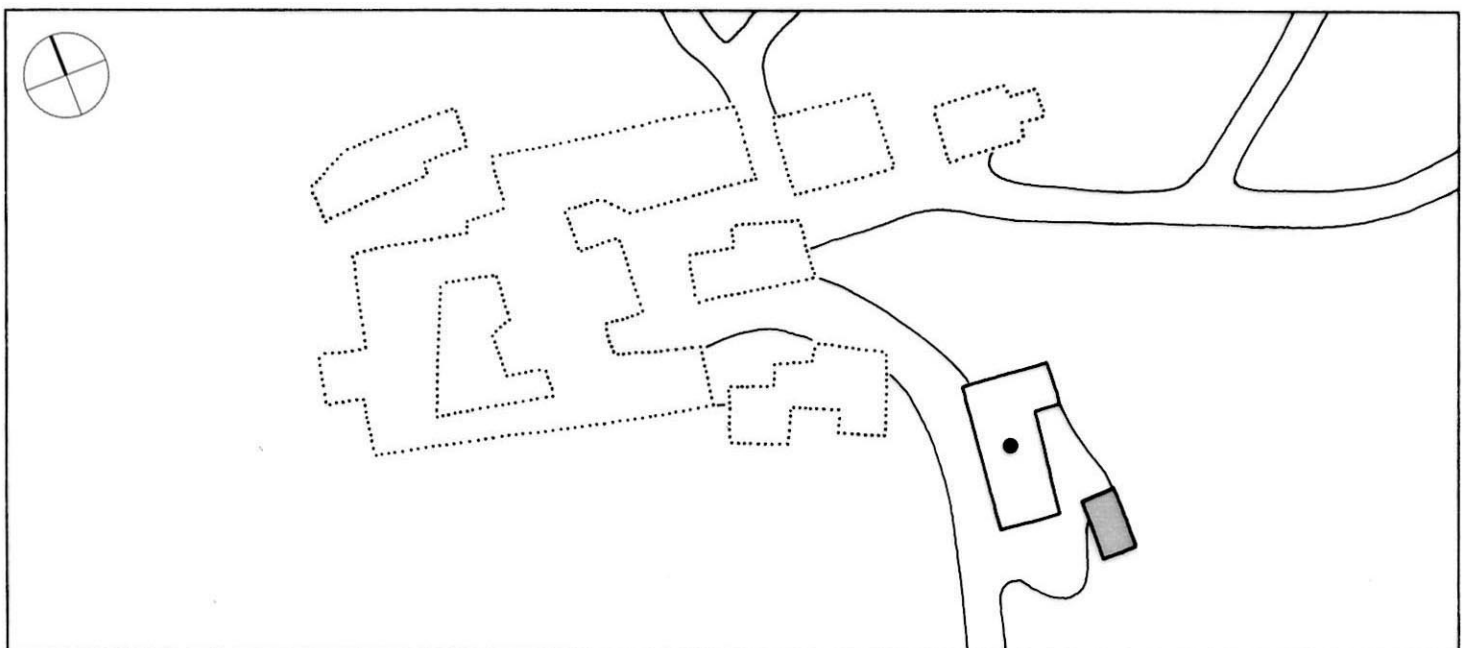
## Insedimenti in zona agricola - Disciplina d'intervento

AREA 5  
BRAMAIANO

- |  |   |   |  |
|--|---|---|--|
|  | Restauro Scientifico<br>(Art. 2 N.T.A.)                       |  | Demolizione con ricostruzione e trasposizione di volume entro l'area di pertinenza (Art. 5 N.T.A.) |
|  | Restauro e Risanamento Conservativo tipo A<br>(Art. 3 N.T.A.) |  | Perimetro degli insediamenti destinati alla residenza (Art. 9 N.T.A.)                              |
|  | Restauro e Risanamento Conservativo tipo B<br>(Art. 3 N.T.A.) |  | Edifici non più adibiti ad uso agricolo<br>(Art. 9 N.T.A.)   |
|  | Ristrutturazione Edilizia<br>(Art. 4 N.T.A.)                  |  | Edifici e/o complessi di valore storico testimoniale<br>(Art. 10 N.T.A.)                           |



5.1 - Bramaiano











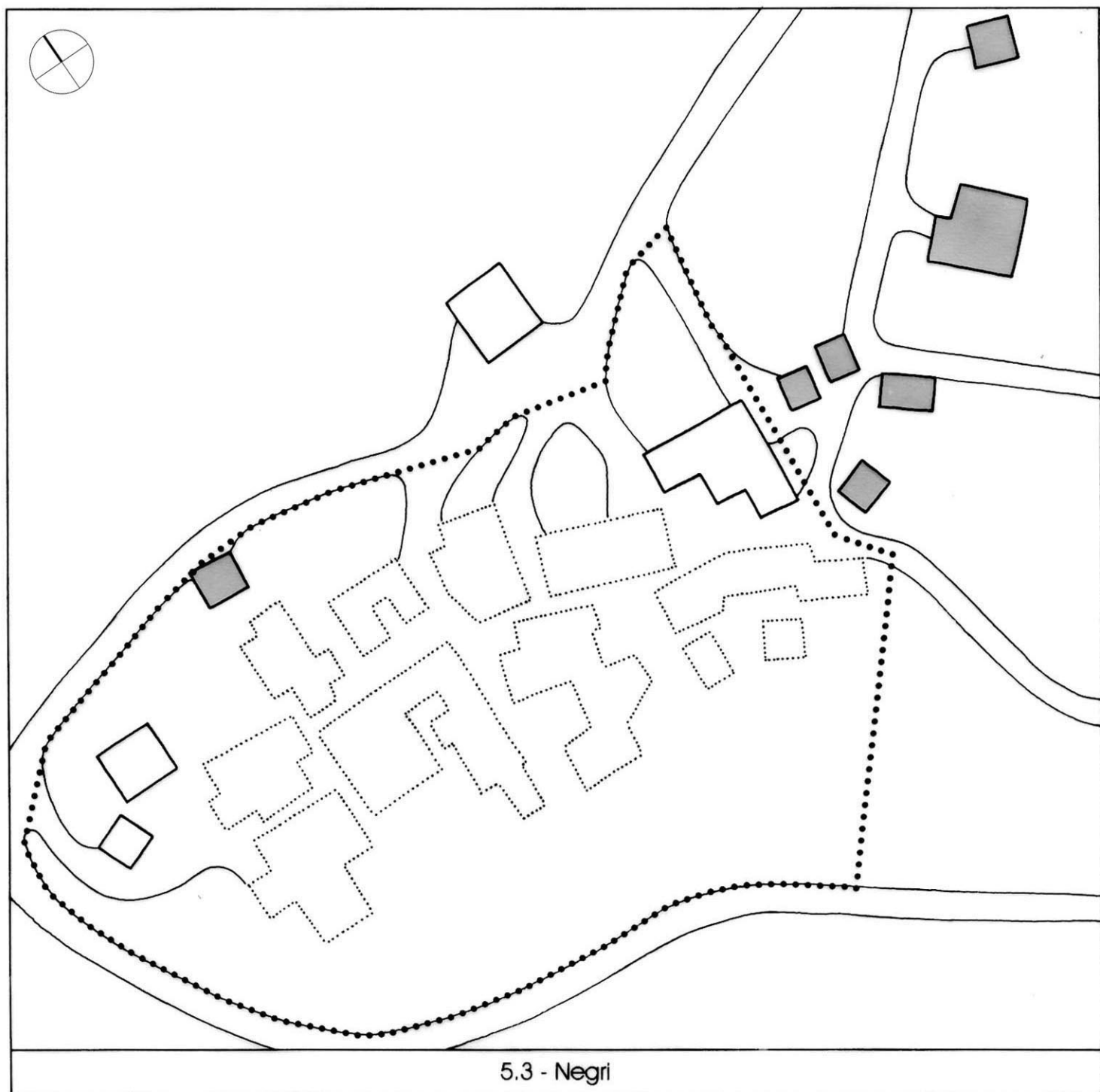
5.2 - Caminata

# Comune di Bettola - P.R.G. - Scala 1:1000

## Insedimenti in zona agricola - Disciplina d'intervento









AREA 5  
BRAMAIANO

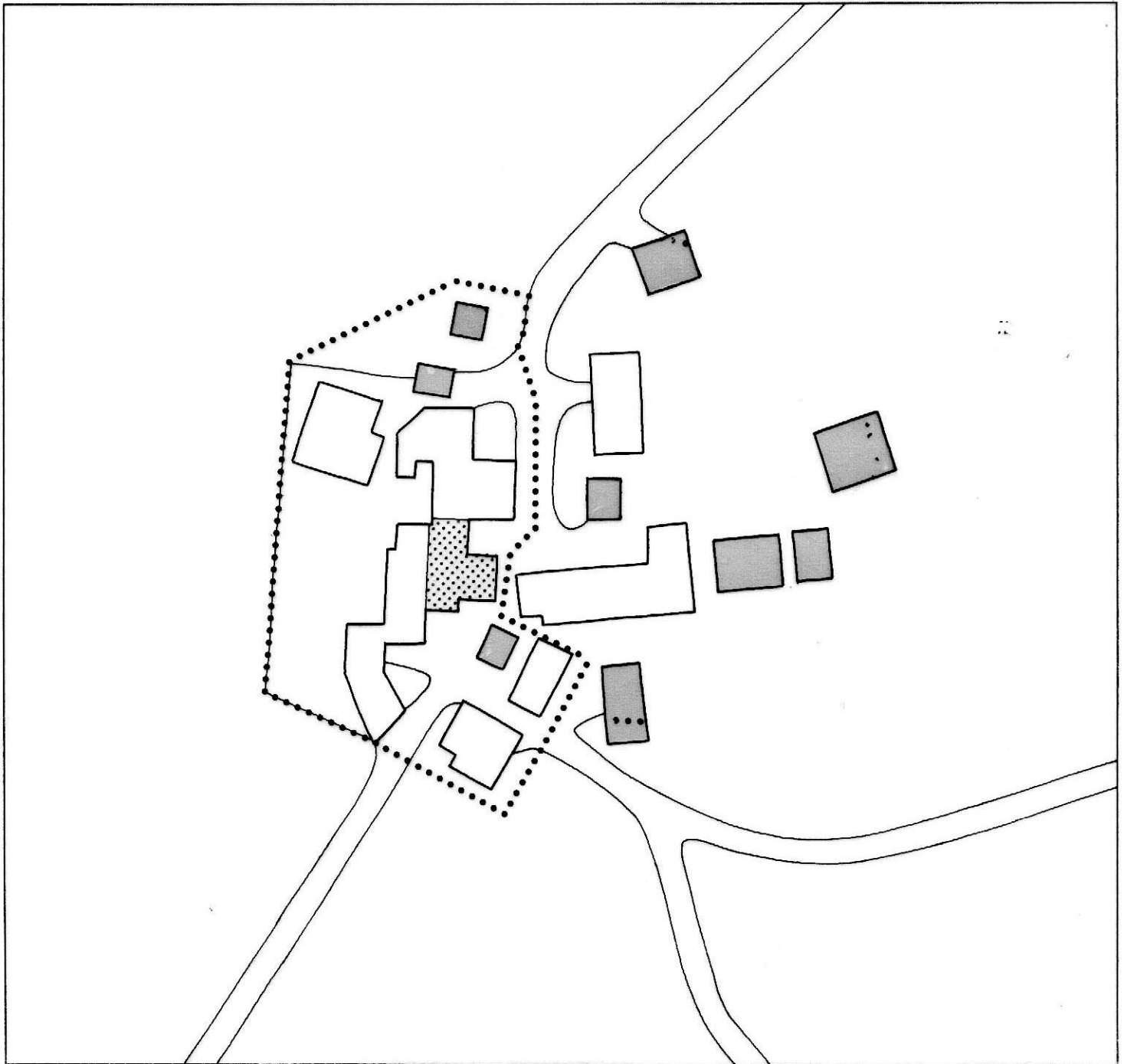
- |  |   |   |  |
|--|---|---|--|
|  | Restauro Scientifico<br>(Art. 2 N.T.A.)                       |  | Demolizione con ricostruzione e trasposizione di volume entro l'area di pertinenza (Art. 5 N.T.A.) |
|  | Restauro e Risanamento Conservativo tipo A<br>(Art. 3 N.T.A.) |  | Perimetro degli insediamenti destinati alla residenza (Art. 9 N.T.A.)                              |
|  | Restauro e Risanamento Conservativo tipo B<br>(Art. 3 N.T.A.) |  | Edifici non più adibiti ad uso agricolo<br>(Art. 9 N.T.A.)   |
|  | Ristrutturazione Edilizia<br>(Art. 4 N.T.A.)                  |  | Edifici e/o complessi di valore storico testimoniale<br>(Art. 10 N.T.A.)                           |



Comune di Bettola - P.R.G. - Scala 1:1000  
 Insedimenti in zona agricola - Disciplina d'intervento

AREA 5  
 BRAMAIANO









- |  |   |   |  |
|--|---|---|--|
|  | Restauro Scientifico<br>(Art. 2 N.T.A.)                       |  | Demolizione con ricostruzione e trasposizione di volume entro l'area di pertinenza (Art. 5 N.T.A.) |
|  | Restauro e Risanamento Conservativo tipo A<br>(Art. 3 N.T.A.) |  | Perimetro degli insediamenti destinati alla residenza (Art. 9 N.T.A.)                              |
|  | Restauro e Risanamento Conservativo tipo B<br>(Art. 3 N.T.A.) |  | Edifici non più adibiti ad uso agricolo<br>(Art. 9 N.T.A.)   |
|  | Ristrutturazione Edilizia<br>(Art. 4 N.T.A.)                  |  | Edifici e/o complessi di valore storico testimoniale<br>(Art. 10 N.T.A.)                           |

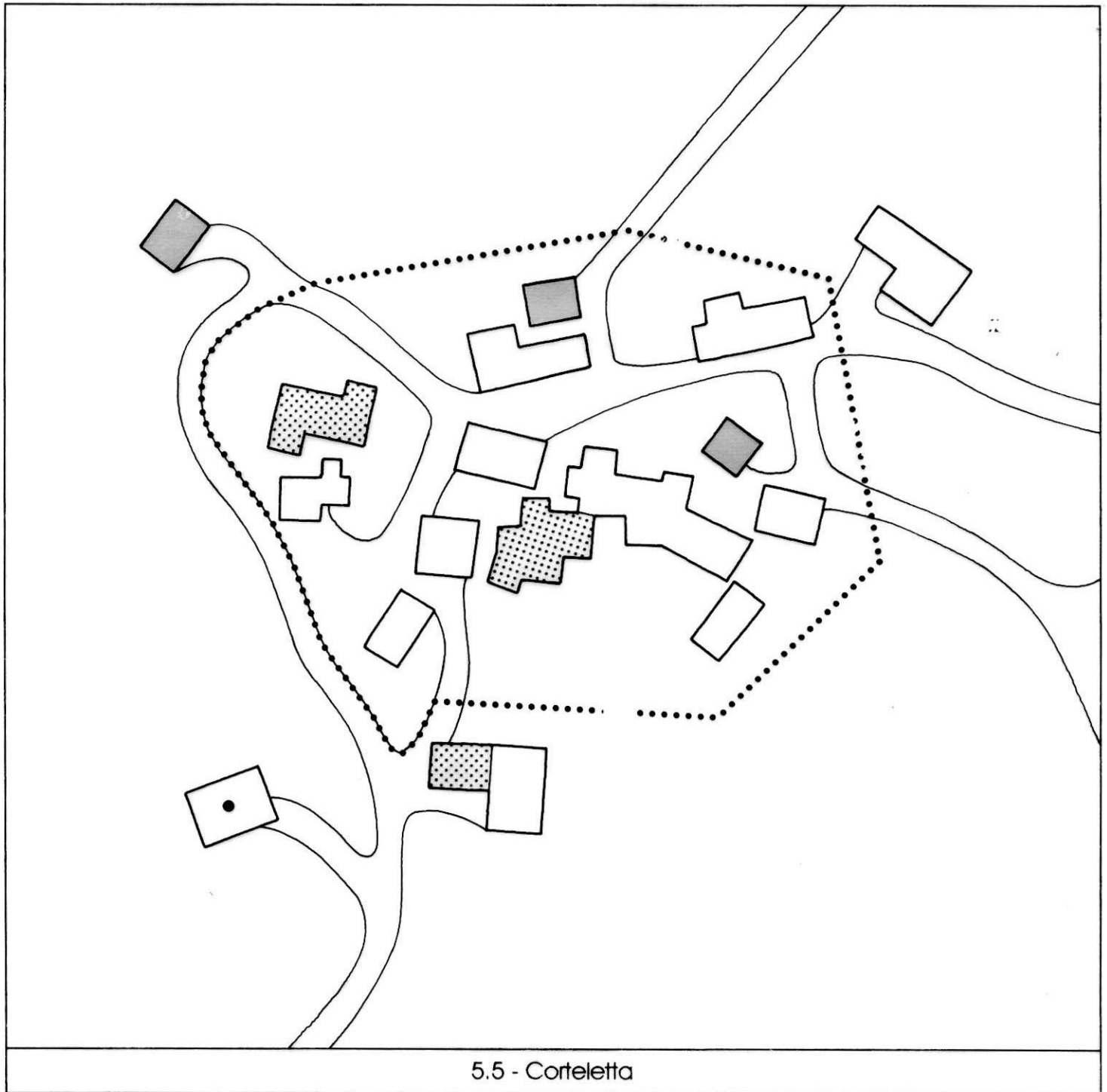


5.4 - Giorgi

Comune di Bettola - P.R.G. - Scala 1:1000  
Insediamenti in zona agricola - Disciplina d'intervento

AREA 5  
BRAMAIANO









- |  |   |   |  |
|--|---|---|--|
|  | Restauro Scientifico<br>(Art. 2 N.T.A.)                       |  | Demolizione con ricostruzione e trasposizione di volume entro l'area di pertinenza (Art. 5 N.T.A.) |
|  | Restauro e Risanamento Conservativo tipo A<br>(Art. 3 N.T.A.) |  | Perimetro degli insediamenti destinati alla residenza (Art. 9 N.T.A.)                              |
|  | Restauro e Risanamento Conservativo tipo B<br>(Art. 3 N.T.A.) |  | Edifici non più adibiti ad uso agricolo<br>(Art. 9 N.T.A.)   |
|  | Ristrutturazione Edilizia<br>(Art. 4 N.T.A.)                  |  | Edifici e/o complessi di valore storico testimoniale<br>(Art. 10 N.T.A.)                           |

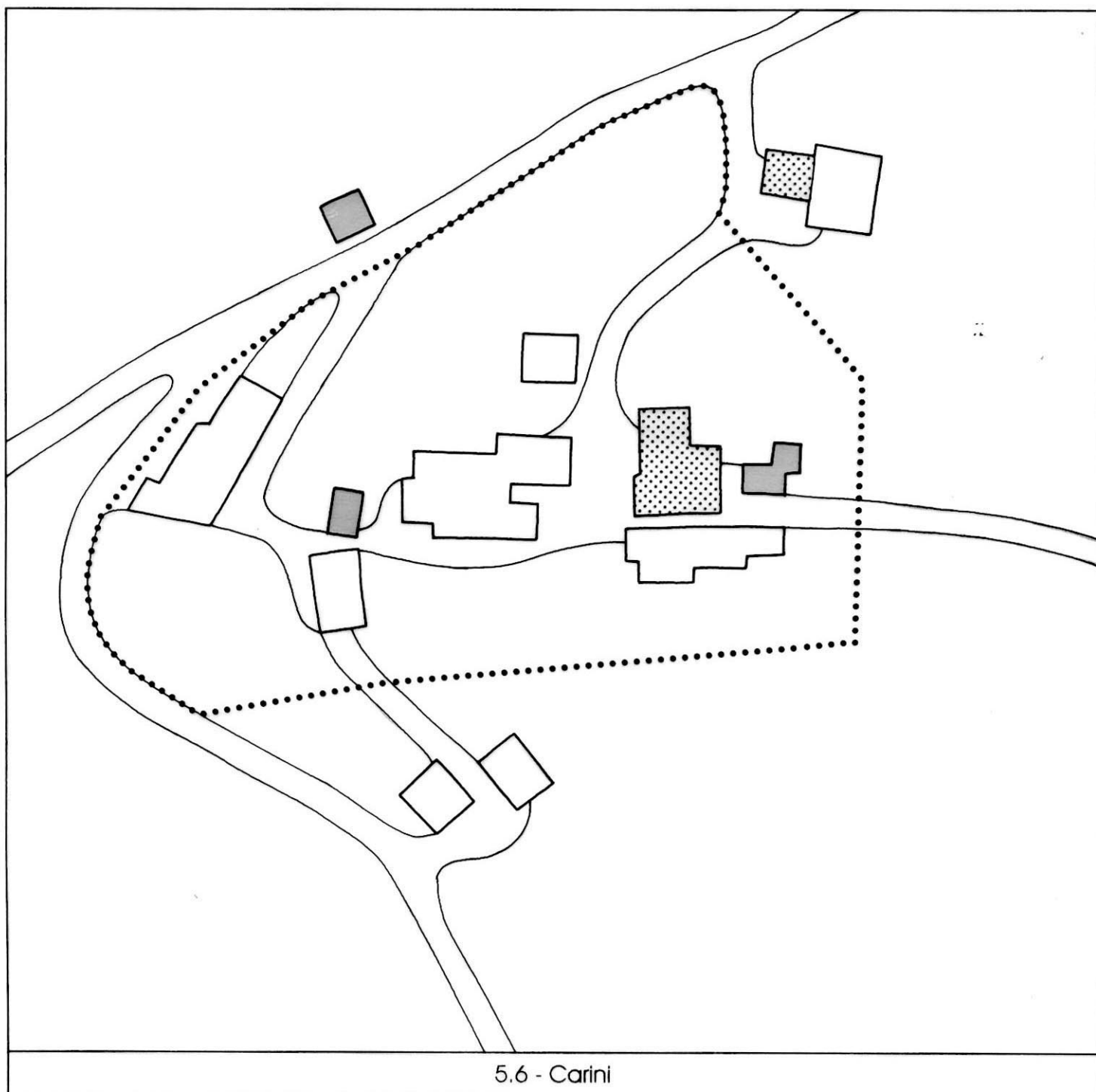










# Comune di Bettola - P.R.G. - Scala 1:1000

## Insedimenti in zona agricola - Disciplina d'intervento

AREA 5  
BRAMAIANO

	Restauro Scientifico (Art. 2 N.T.A.)		Demolizione con ricostruzione e trasposizione di volume entro l'area di pertinenza (Art. 5 N.T.A.)
	Restauro e Risanamento Conservativo tipo A (Art. 3 N.T.A.)		Perimetro degli insediamenti destinati alla residenza (Art. 9 N.T.A.)
	Restauro e Risanamento Conservativo tipo B (Art. 3 N.T.A.)		Edifici non più adibiti ad uso agricolo (Art. 9 N.T.A.)
	Ristrutturazione Edilizia (Art. 4 N.T.A.)		Edifici e/o complessi di valore storico testimoniale (Art. 10 N.T.A.)











- |  |   |   |  |
|--|---|---|--|
|  | Restauro Scientifico<br>(Art. 2 N.T.A.)                       |  | Demolizione con ricostruzione e trasposizione di volume entro l'area di pertinenza (Art. 5 N.T.A.) |
|  | Restauro e Risanamento Conservativo tipo A<br>(Art. 3 N.T.A.) |  | Perimetro degli insediamenti destinati alla residenza (Art. 9 N.T.A.)                              |
|  | Restauro e Risanamento Conservativo tipo B<br>(Art. 3 N.T.A.) |  | Edifici non più adibiti ad uso agricolo<br>(Art. 9 N.T.A.)   |
|  | Ristrutturazione Edilizia<br>(Art. 4 N.T.A.)                  |  | Edifici e/o complessi di valore storico testimoniale<br>(Art. 10 N.T.A.)                           |

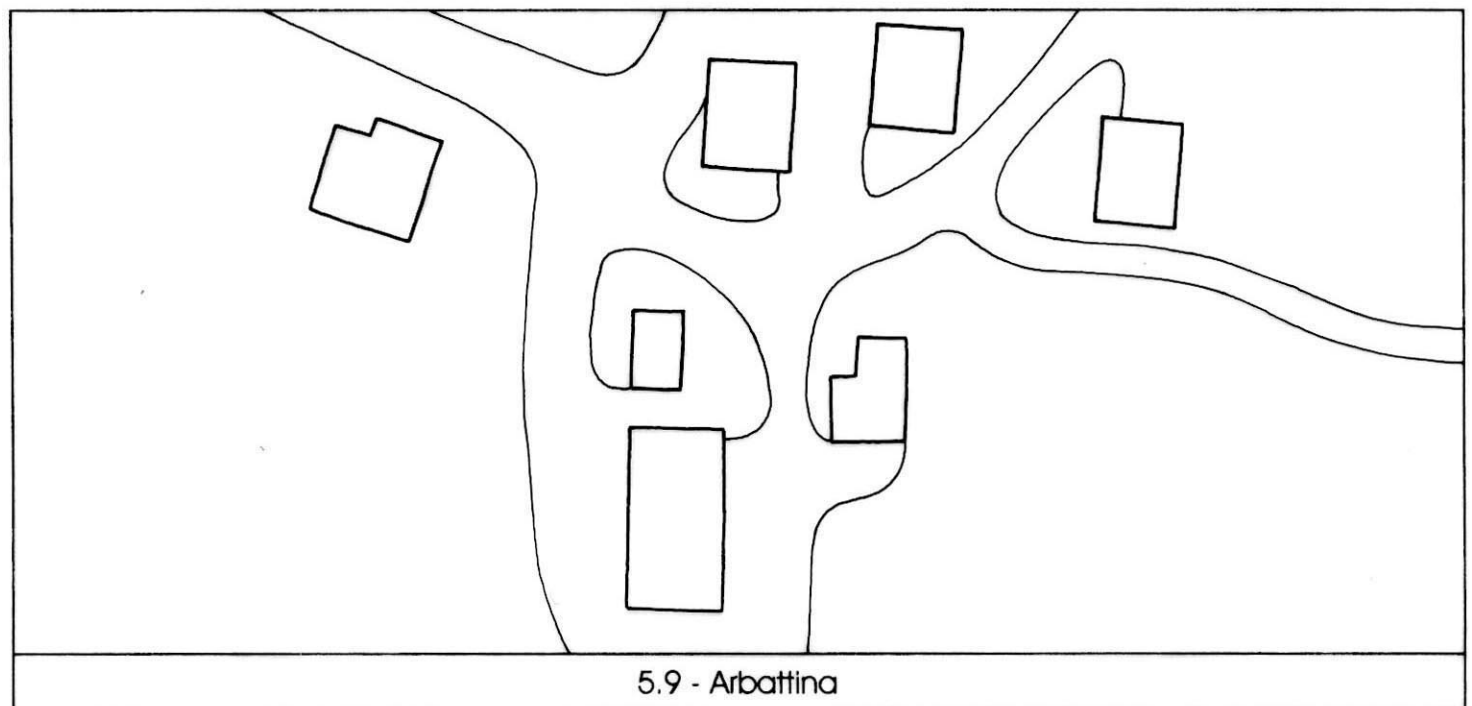
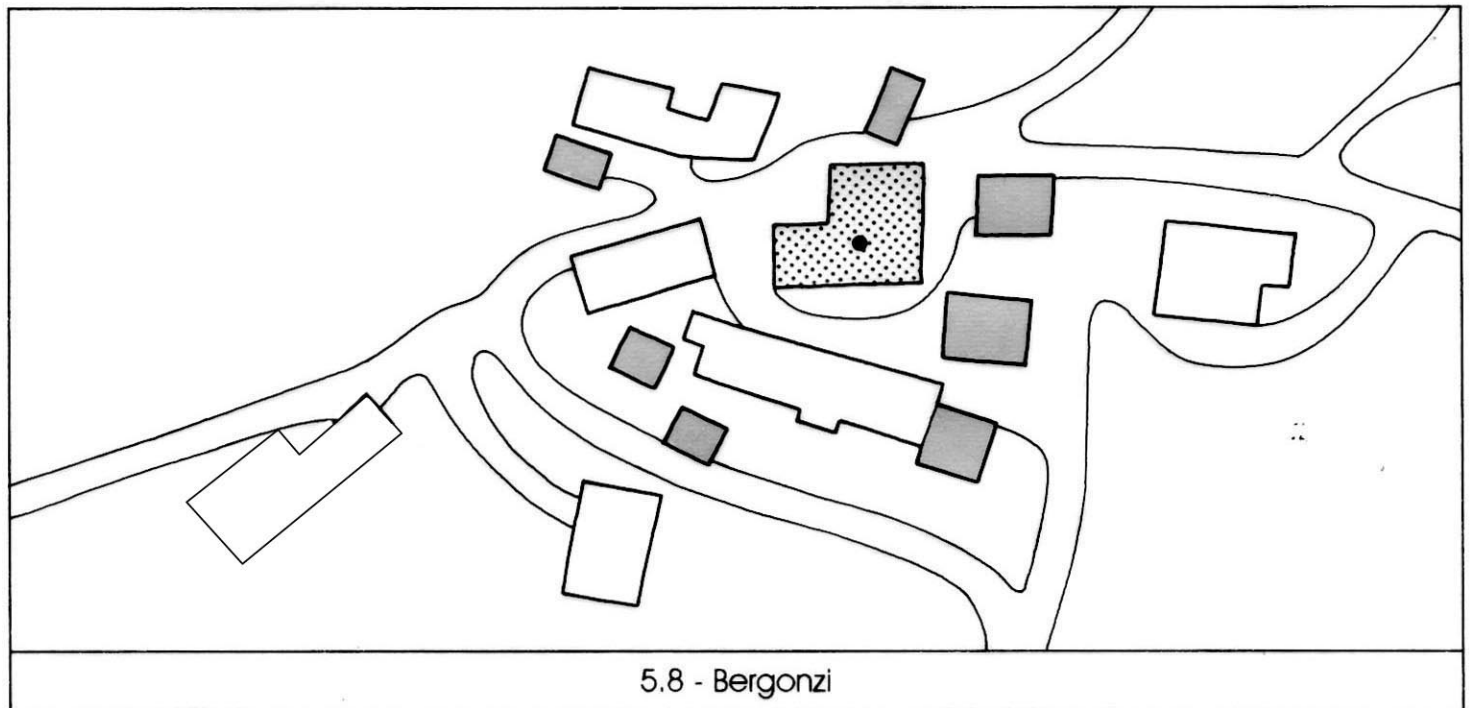


5.7 - Bigotti

Comune di Bettola - P.R.G. - Scala 1:1000  
 Insedimenti in zona agricola - Disciplina d'intervento

AREA 5  
 BRAMAIANO









- |  |   |   |  |
|--|---|---|--|
|  | Restauro Scientifico<br>(Art. 2 N.T.A.)                       |  | Demolizione con ricostruzione e trasposizione di volume entro l'area di pertinenza (Art. 5 N.T.A.) |
|  | Restauro e Risanamento Conservativo tipo A<br>(Art. 3 N.T.A.) |  | Perimetro degli insediamenti destinati alla residenza (Art. 9 N.T.A.)                              |
|  | Restauro e Risanamento Conservativo tipo B<br>(Art. 3 N.T.A.) |  | Edifici non più adibiti ad uso agricolo<br>(Art. 9 N.T.A.)   |
|  | Ristrutturazione Edilizia<br>(Art. 4 N.T.A.)                  |  | Edifici e/o complessi di valore storico testimoniale<br>(Art. 10 N.T.A.)                           |

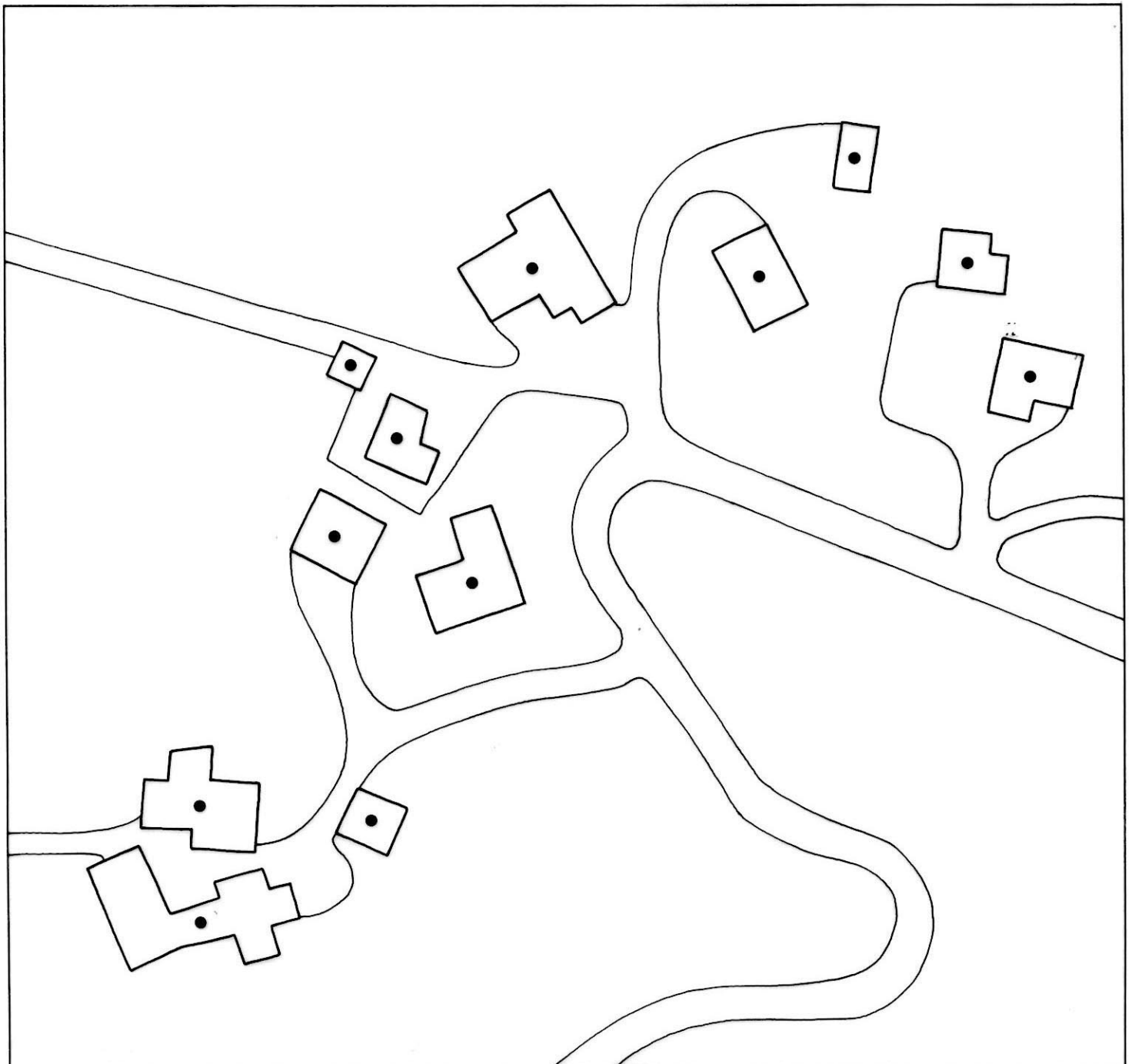




Comune di Bettola - P.R.G. - Scala 1:1000  
 Insediamenti in zona agricola - Disciplina d'intervento

AREA 5  
 BRAMAIANO

	Restauro Scientifico (Art. 2 N.T.A.)		Demolizione con ricostruzione e trasposizione di volume entro l'area di pertinenza (Art. 5 N.T.A.)
	Restauro e Risanamento Conservativo tipo A (Art. 3 N.T.A.)		Perimetro degli insediamenti destinati alla residenza (Art. 9 N.T.A.)
	Restauro e Risanamento Conservativo tipo B (Art. 3 N.T.A.)		Edifici non più adibiti ad uso agricolo (Art. 9 N.T.A.)
	Ristrutturazione Edilizia (Art. 4 N.T.A.)		Edifici e/o complessi di valore storico testimoniale (Art. 10 N.T.A.)



5.10 - Il Poggio

# Comune di Bettola - P.R.G. - Scala 1:1000

## Insedimenti in zona agricola - Disciplina d'intervento

AREA 5  
BRAMAIANO




Restauo Scientifico  
(Art. 2 N.T.A.)



Restauo e Risanamento Conservativo tipo A  
(Art. 3 N.T.A.)



Restauo e Risanamento Conservativo tipo B  
(Art. 3 N.T.A.)



Ristrutturazione Edilizia  
(Art. 4 N.T.A.)



Demolizione con ricostruzione e trasposizione di volume entro l'area di pertinenza (Art. 5 N.T.A.)



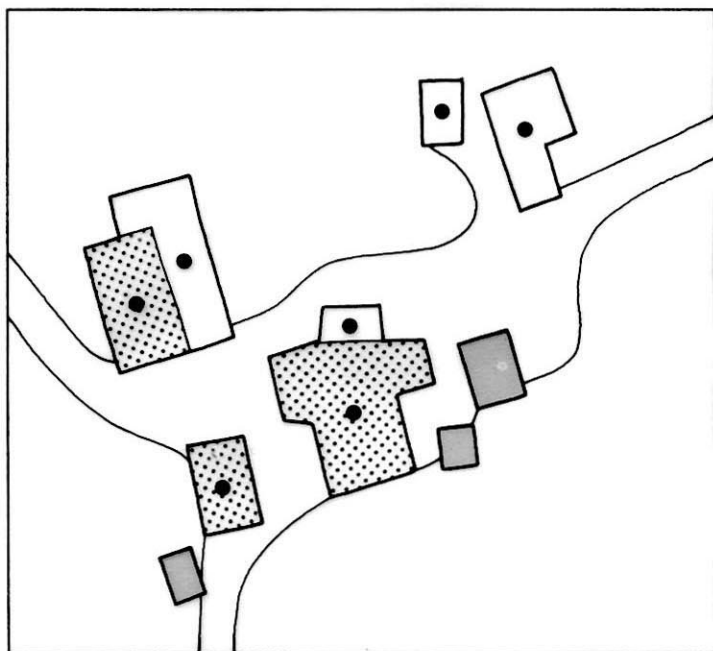
Perimetro degli insediamenti destinati alla residenza (Art. 9 N.T.A.)



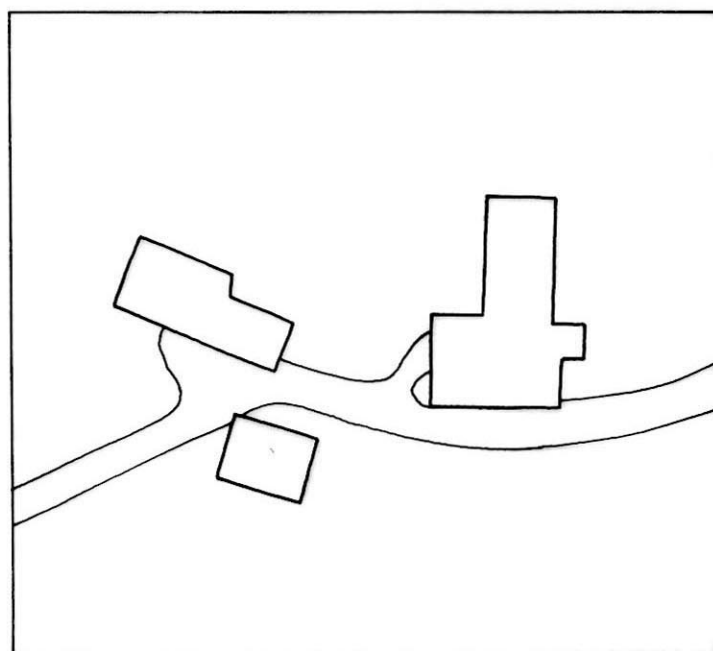
Edifici non più adibiti ad uso agricolo  
(Art. 9 N.T.A.)



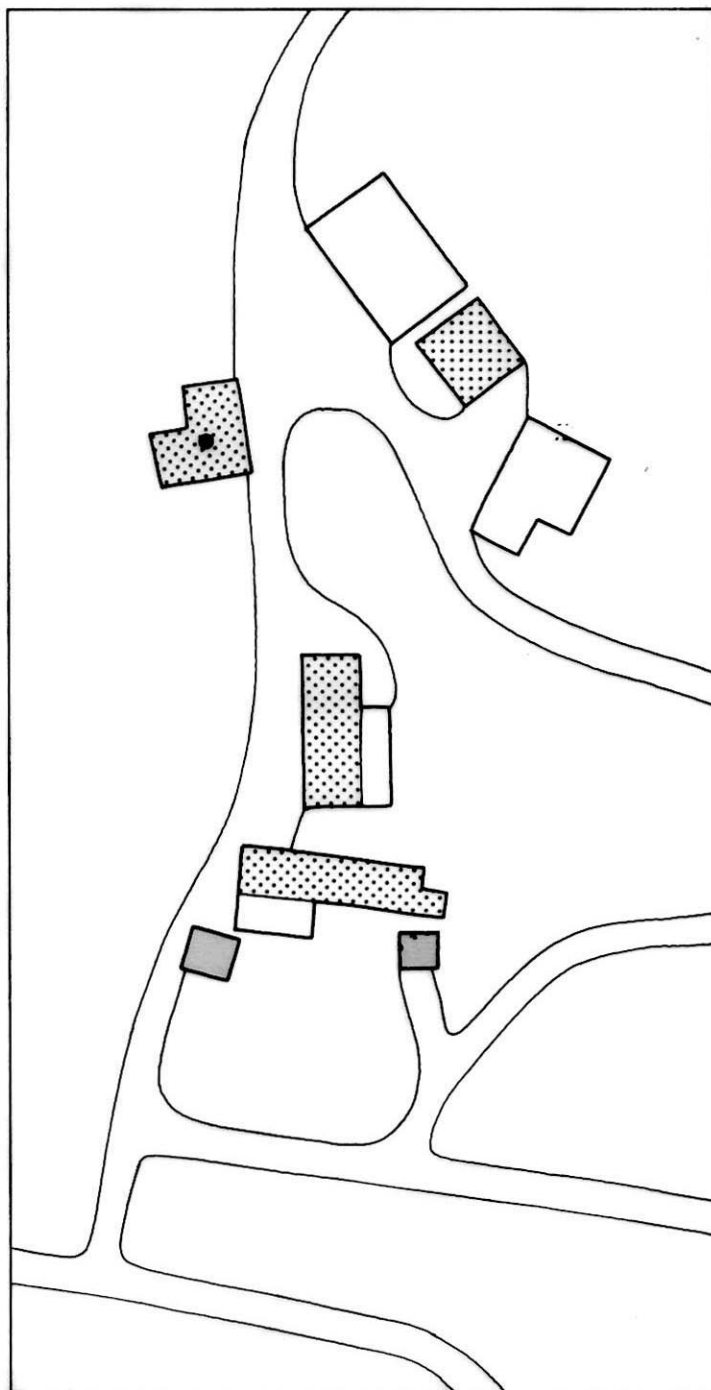
Edifici e/o complessi di valore storico testimoniale  
(Art. 10 N.T.A.)



5.11 - Casa Breda



5.12 - L'Abbandonata











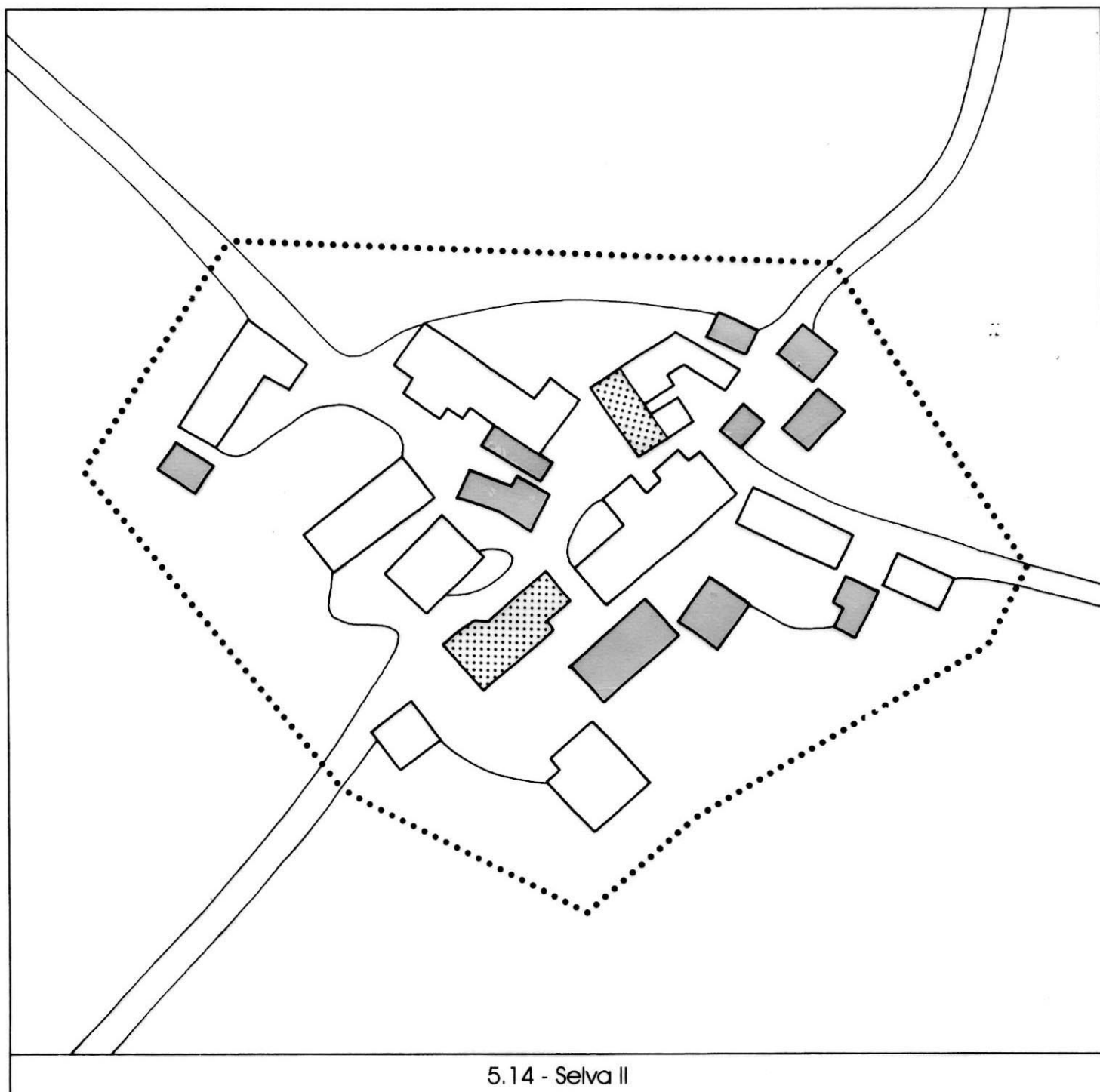
5.13 - Molinari

# Comune di Bettola - P.R.G. - Scala 1:1000

## Insedimenti in zona agricola - Disciplina d'intervento

AREA 5  
BRAMAIANO









	Restauro Scientifico (Art. 2 N.T.A.)		Demolizione con ricostruzione e trasposizione di volume entro l'area di pertinenza (Art. 5 N.T.A.)
	Restauro e Risanamento Conservativo tipo A (Art. 3 N.T.A.)		Perimetro degli insediamenti destinati alla residenza (Art. 9 N.T.A.)
	Restauro e Risanamento Conservativo tipo B (Art. 3 N.T.A.)		Edifici non più adibiti ad uso agricolo (Art. 9 N.T.A.)
	Ristrutturazione Edilizia (Art. 4 N.T.A.)		Edifici e/o complessi di valore storico testimoniale (Art. 10 N.T.A.)

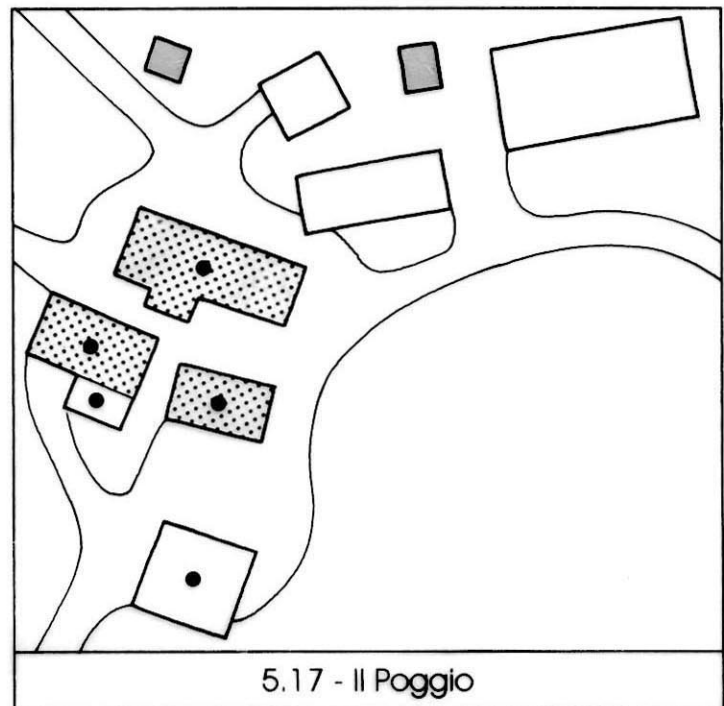
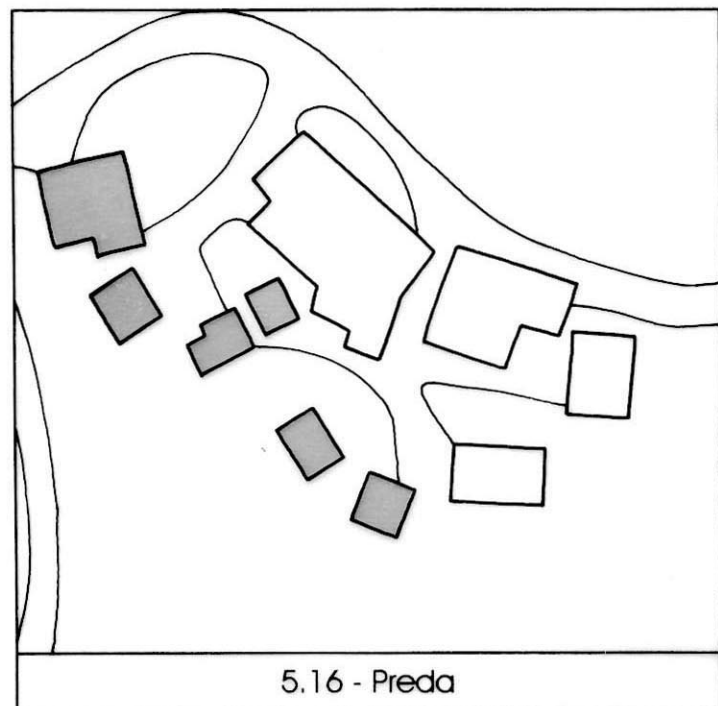
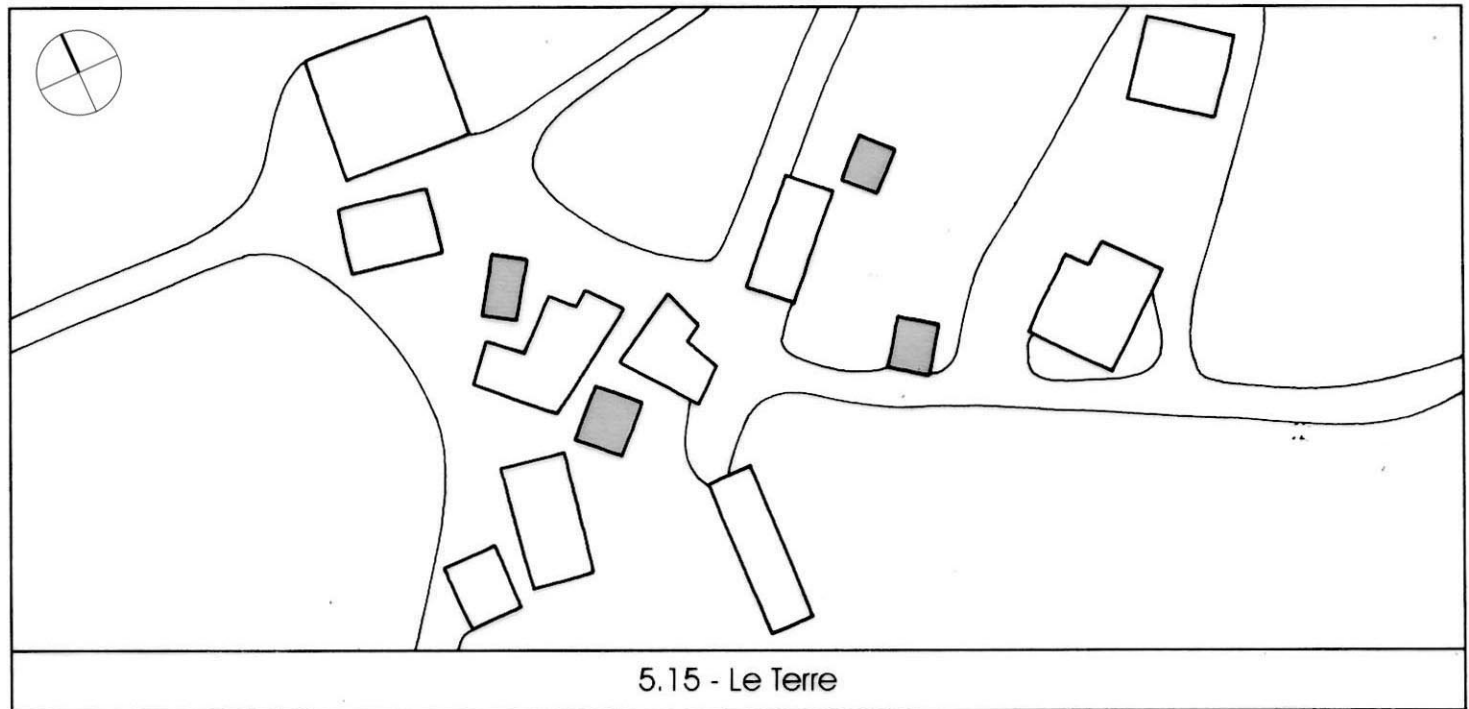


5.14 - Selva II

Comune di Bettola - P.R.G. - Scala 1:1000  
 Insediamenti in zona agricola - Disciplina d'intervento

AREA 5  
 BRAMAIANO









- |  |   |   |  |
|--|---|---|--|
|  | Restauro Scientifico<br>(Art. 2 N.T.A.)                       |  | Demolizione con ricostruzione e trasposizione di volume entro l'area di pertinenza (Art. 5 N.T.A.) |
|  | Restauro e Risanamento Conservativo tipo A<br>(Art. 3 N.T.A.) |  | Perimetro degli insediamenti destinati alla residenza (Art. 9 N.T.A.)                              |
|  | Restauro e Risanamento Conservativo tipo B<br>(Art. 3 N.T.A.) |  | Edifici non più adibiti ad uso agricolo<br>(Art. 9 N.T.A.)   |
|  | Ristrutturazione Edilizia<br>(Art. 4 N.T.A.)                  |  | Edifici e/o complessi di valore storico testimoniale<br>(Art. 10 N.T.A.)                           |

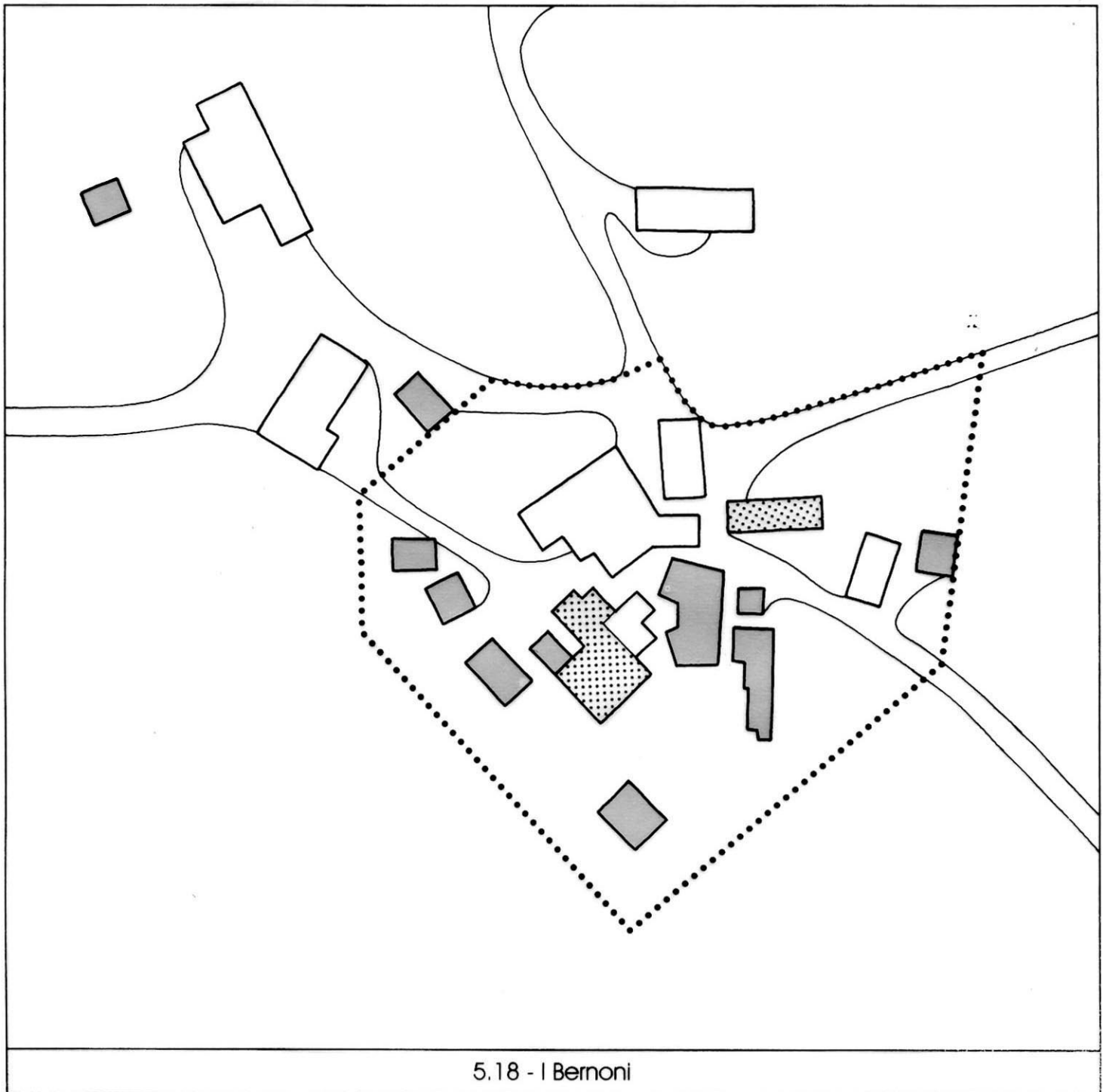


# Comune di Bettola - P.R.G. - Scala 1:1000

## Insedimenti in zona agricola - Disciplina d'intervento

AREA 5  
BRAMAIANO

- |  |   |   |  |
|--|---|---|--|
|  | Restauro Scientifico<br>(Art. 2 N.T.A.)                       |  | Demolizione con ricostruzione e trasposizione di volume entro l'area di pertinenza (Art. 5 N.T.A.) |
|  | Restauro e Risanamento Conservativo tipo A<br>(Art. 3 N.T.A.) |  | Perimetro degli insediamenti destinati alla residenza (Art. 9 N.T.A.)                              |
|  | Restauro e Risanamento Conservativo tipo B<br>(Art. 3 N.T.A.) |  | Edifici non più adibiti ad uso agricolo<br>(Art. 9 N.T.A.)   |
|  | Ristrutturazione Edilizia<br>(Art. 4 N.T.A.)                  |  | Edifici e/o complessi di valore storico testimoniale<br>(Art. 10 N.T.A.)                           |



# Comune di Bettola - P.R.G. - Scala 1:1000

## Insedimenti in zona agricola - Disciplina d'intervento

AREA 5  
BRAMAIANO




Restauro Scientifico  
(Art. 2 N.T.A.)



Restauro e Risanamento Conservativo tipo A  
(Art. 3 N.T.A.)



Restauro e Risanamento Conservativo tipo B  
(Art. 3 N.T.A.)



Ristrutturazione Edilizia  
(Art. 4 N.T.A.)



Demolizione con ricostruzione e trasposizione di volume entro l'area di pertinenza (Art. 5 N.T.A.)



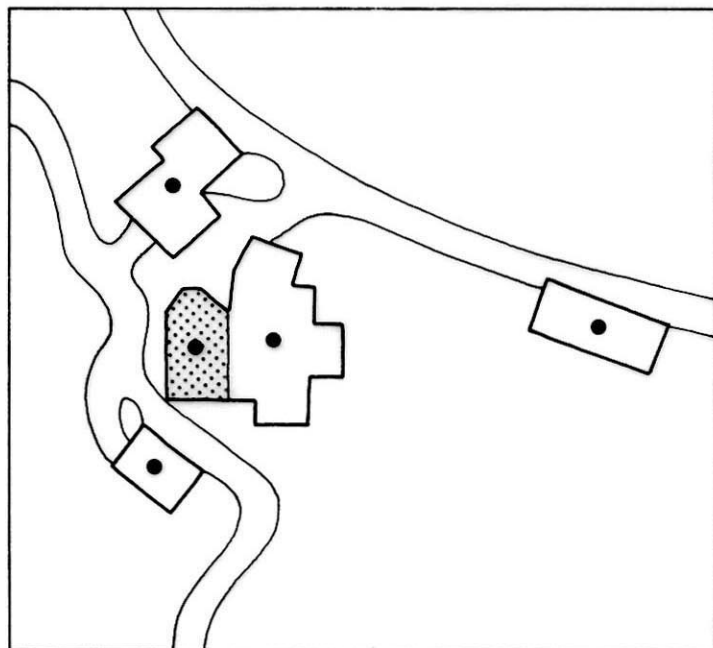
Perimetro degli insediamenti destinati alla residenza (Art. 9 N.T.A.)



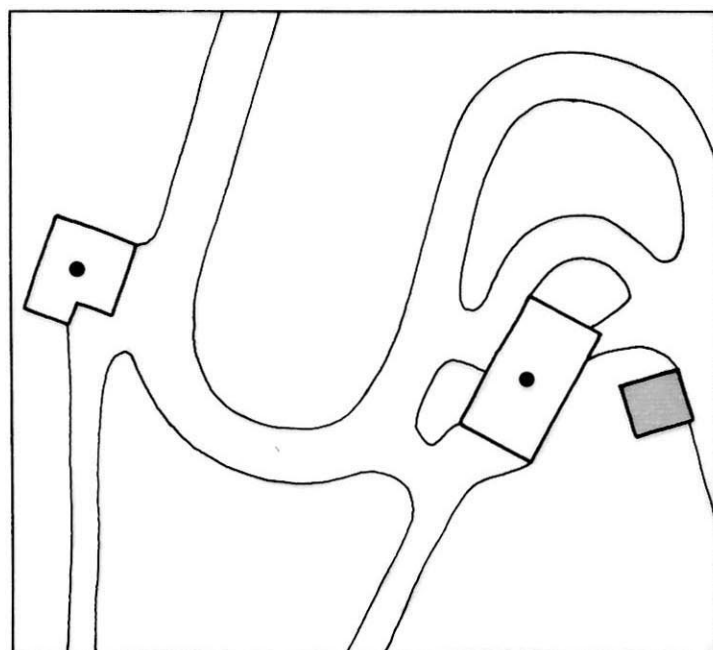
Edifici non più adibiti ad uso agricolo (Art. 9 N.T.A.)



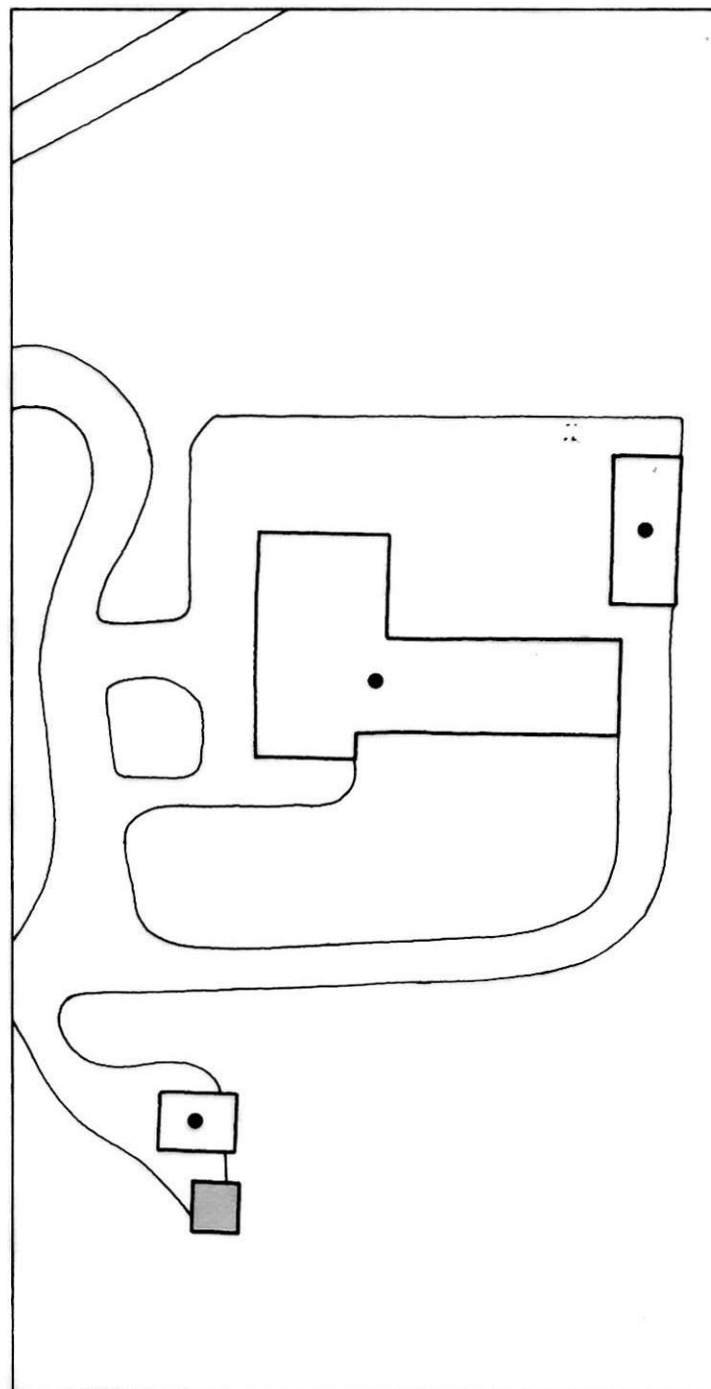
Edifici e/o complessi di valore storico testimoniale (Art. 10 N.T.A.)



5.19 - I Barbugli











5.20 - La Pergalla

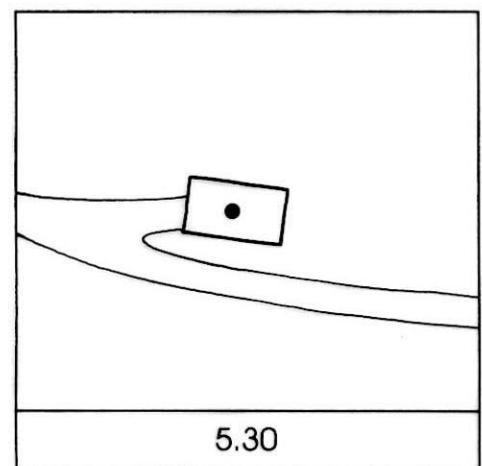
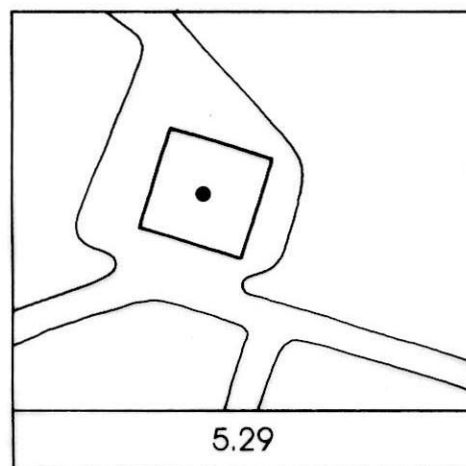
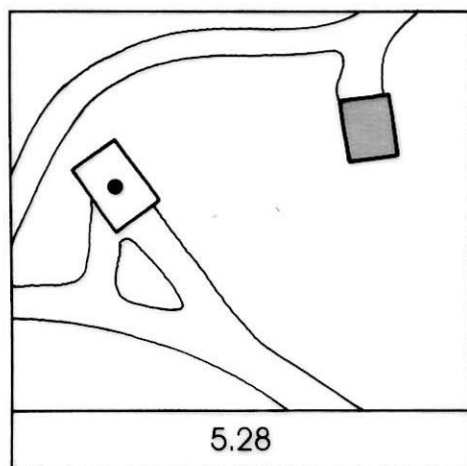
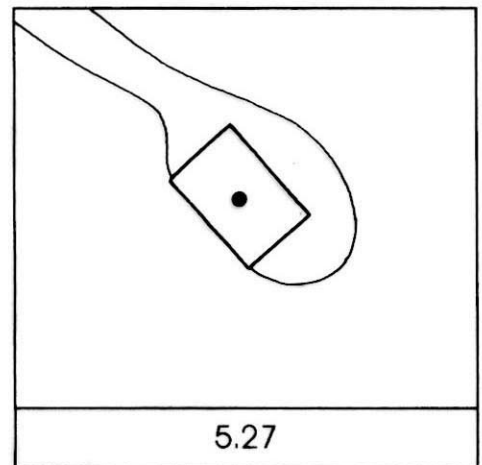
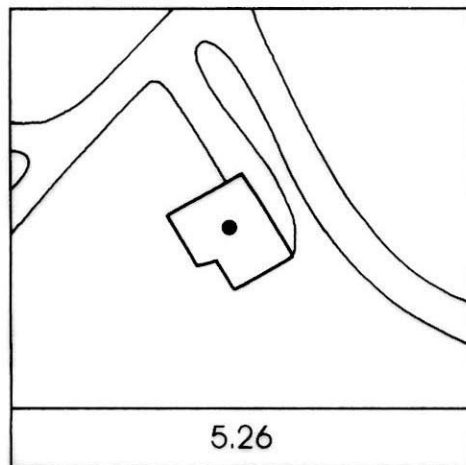
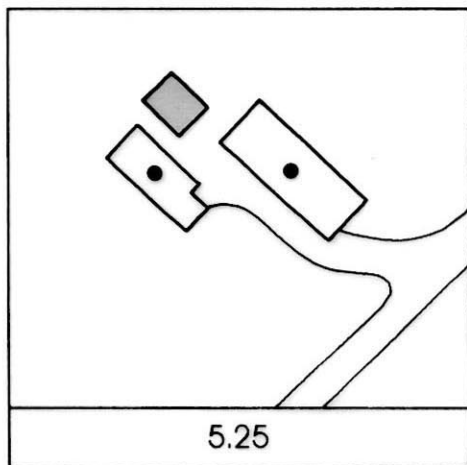
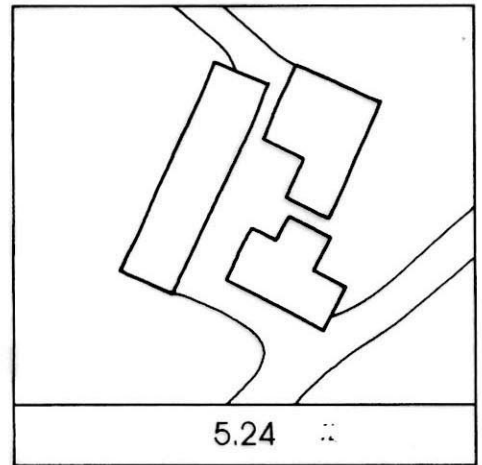
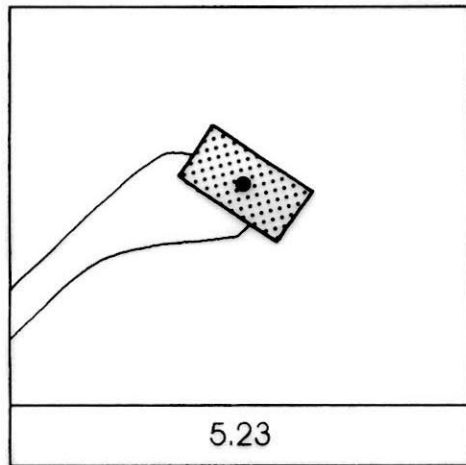


5.21 - Preventorio

Comune di Bettola - P.R.G. - Scala 1:1000  
 Insediamenti in zona agricola - Disciplina d'intervento

AREA 5  
 BRAMAIANO

- |  |   |   |  |
|--|---|---|--|
|  | Restauro Scientifico<br>(Art. 2 N.T.A.)                       |  | Demolizione con ricostruzione e trasposizione di volume entro l'area di pertinenza (Art. 5 N.T.A.) |
|  | Restauro e Risanamento Conservativo tipo A<br>(Art. 3 N.T.A.) |  | Perimetro degli insediamenti destinati alla residenza (Art. 9 N.T.A.)                              |
|  | Restauro e Risanamento Conservativo tipo B<br>(Art. 3 N.T.A.) |  | Edifici non più adibiti ad uso agricolo<br>(Art. 9 N.T.A.)   |
|  | Ristrutturazione Edilizia<br>(Art. 4 N.T.A.)                  |  | Edifici e/o complessi di valore storico testimoniale<br>(Art. 10 N.T.A.)                           |




Comune di Bettola - P.R.G. - Scala 1:1000  
 Insedimenti in zona agricola - Disciplina d'intervento


AREA 5  
 BRAMAIANO




Restauro Scientifico  
 (Art. 2 N.T.A.)




Restauro e Risanamento Conservativo tipo A  
 (Art. 3 N.T.A.)



Restauro e Risanamento Conservativo tipo B  
 (Art. 3 N.T.A.)




Ristrutturazione Edilizia  
 (Art. 4 N.T.A.)



Demolizione con ricostruzione e trasposizione di volume entro l'area di pertinenza (Art. 5 N.T.A.)



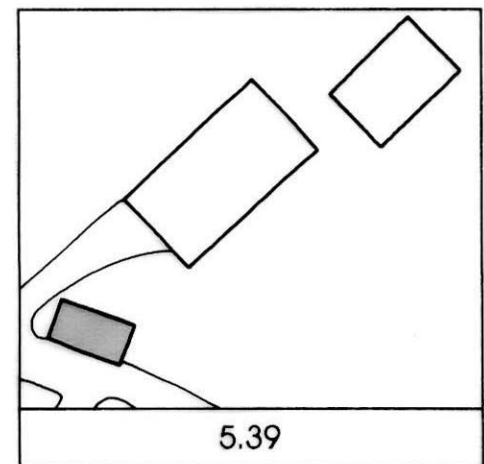
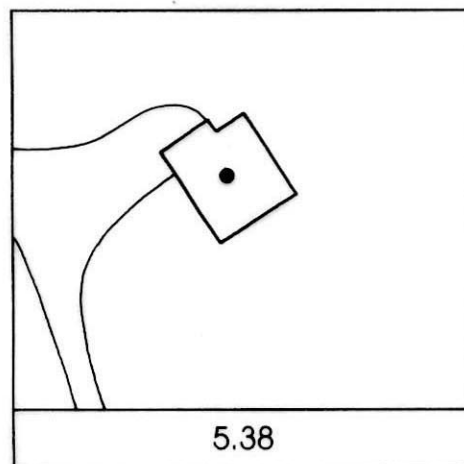
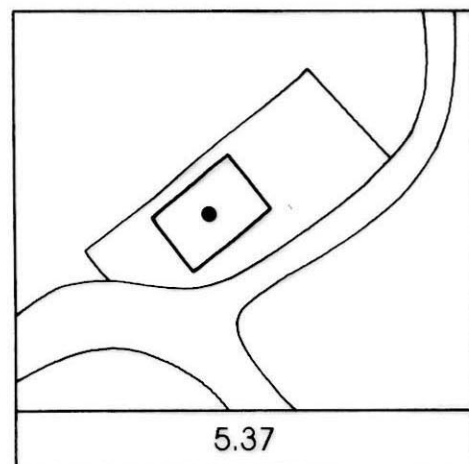
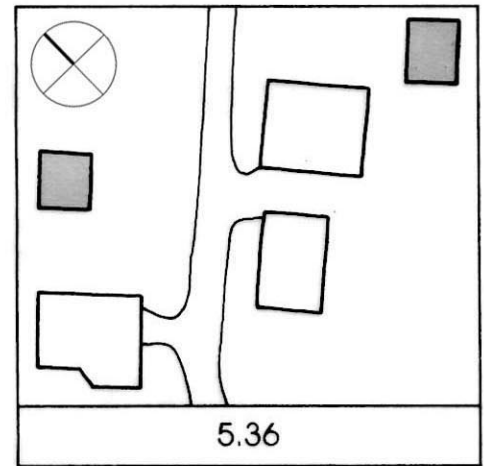
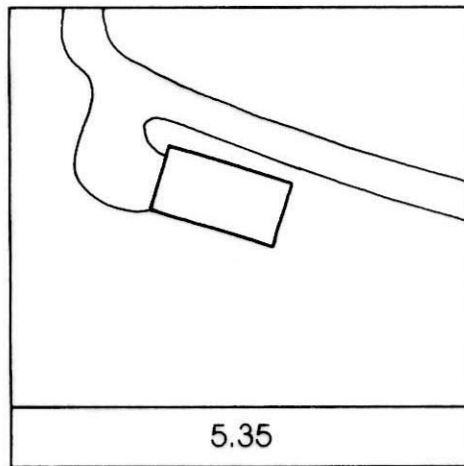
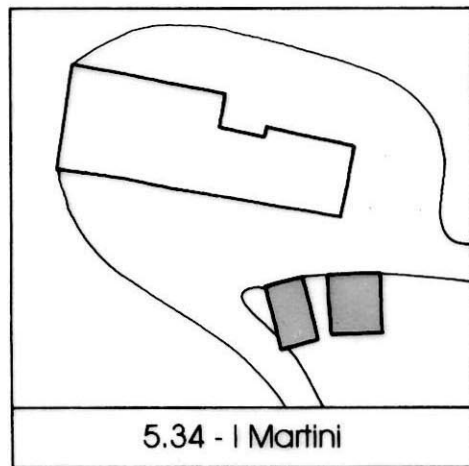
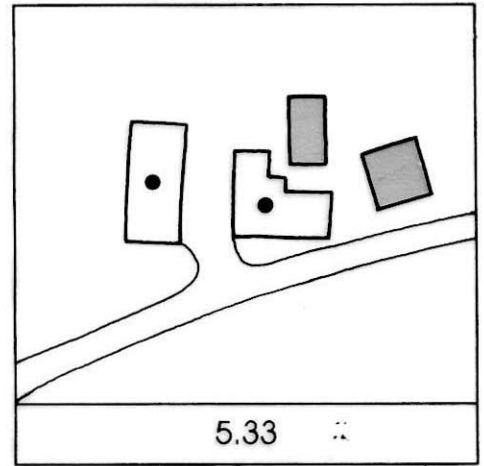
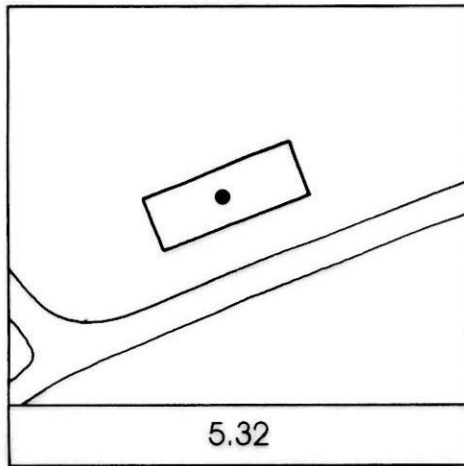
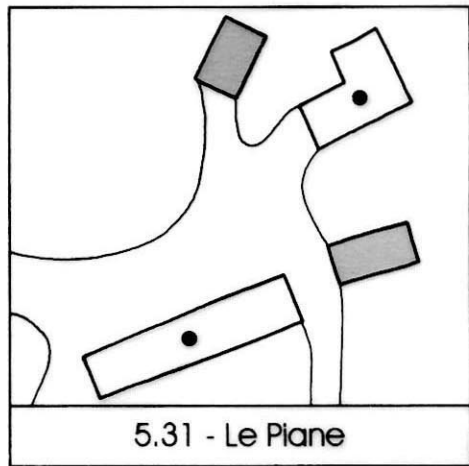
Perimetro degli insediamenti destinati alla residenza (Art. 9 N.T.A.)



Edifici non più adibiti ad uso agricolo (Art. 9 N.T.A.)



Edifici e/o complessi di valore storico testimoniale (Art. 10 N.T.A.)











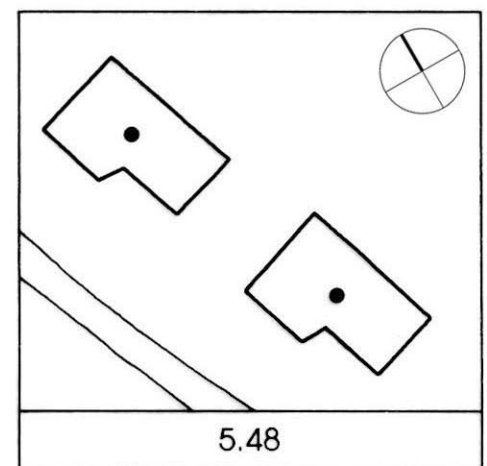
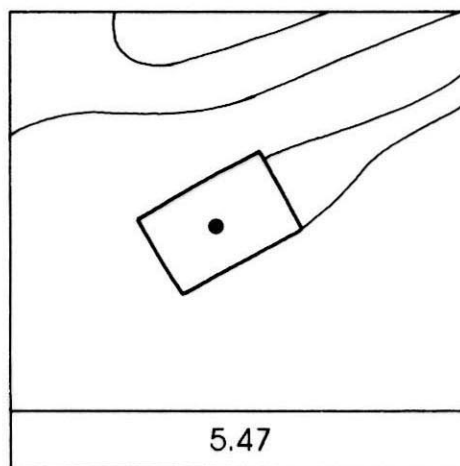
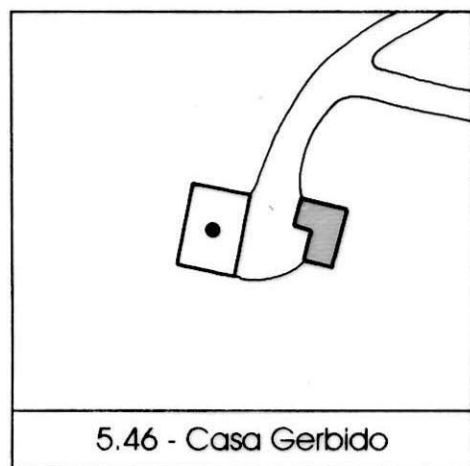
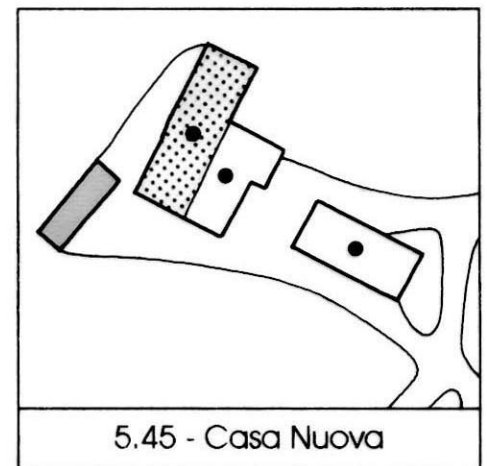
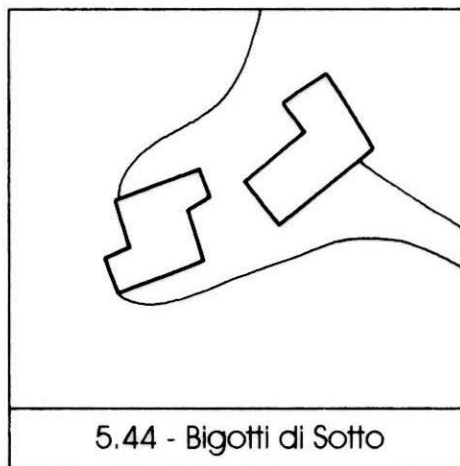
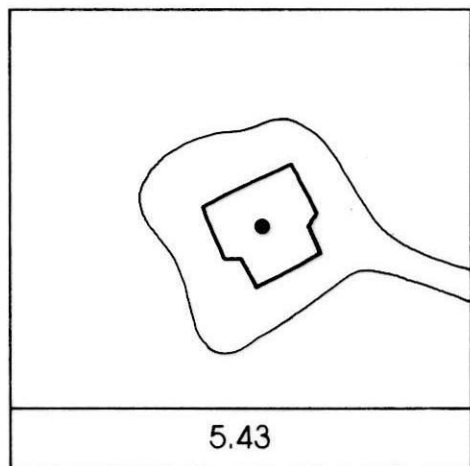
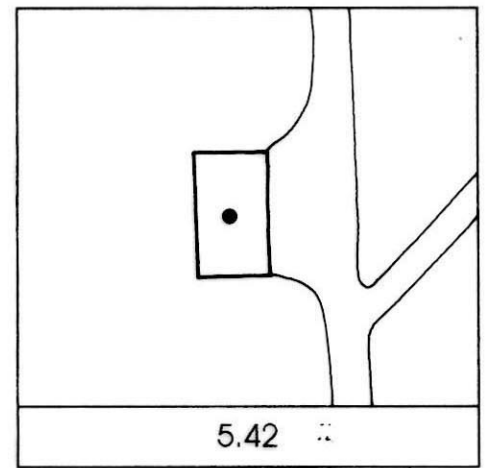
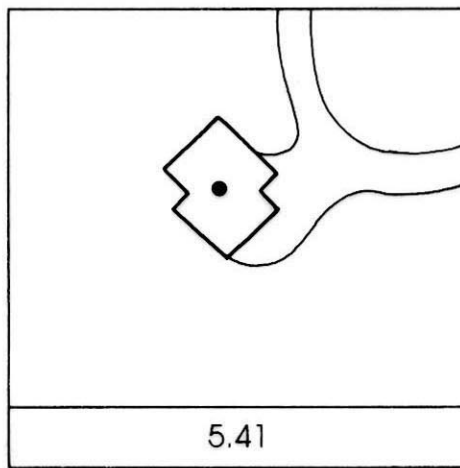
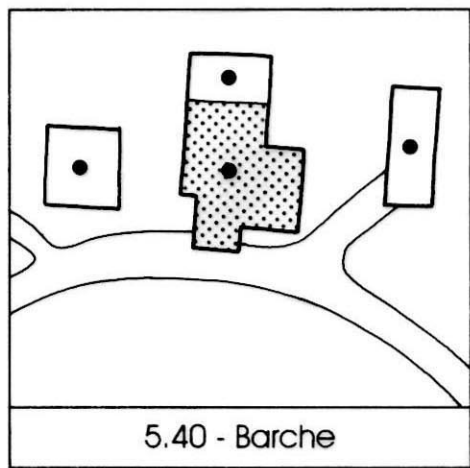


# Comune di Bettola - P.R.G. - Scala 1:1000

## Insediami in zona agricola - Disciplina d'intervento

AREA 5  
BRAMAIANO









- |  |   |   |  |
|--|---|---|--|
|  | Restauro Scientifico<br>(Art. 2 N.T.A.)                       |  | Demolizione con ricostruzione e trasposizione di volume entro l'area di pertinenza (Art. 5 N.T.A.) |
|  | Restauro e Risanamento Conservativo tipo A<br>(Art. 3 N.T.A.) |  | Perimetro degli insediamenti destinati alla residenza (Art. 9 N.T.A.)                              |
|  | Restauro e Risanamento Conservativo tipo B<br>(Art. 3 N.T.A.) |  | Edifici non più adibiti ad uso agricolo<br>(Art. 9 N.T.A.)   |
|  | Ristrutturazione Edilizia<br>(Art. 4 N.T.A.)                  |  | Edifici e/o complessi di valore storico testimoniale<br>(Art. 10 N.T.A.)                           |

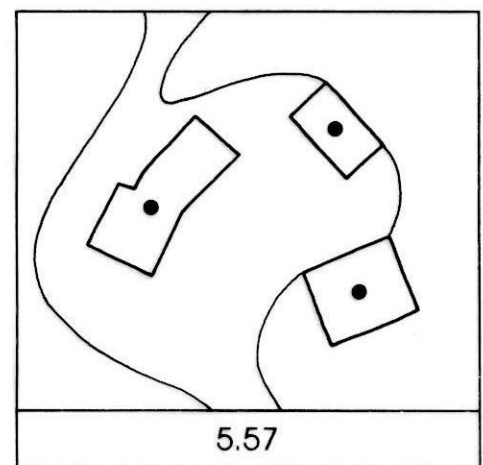
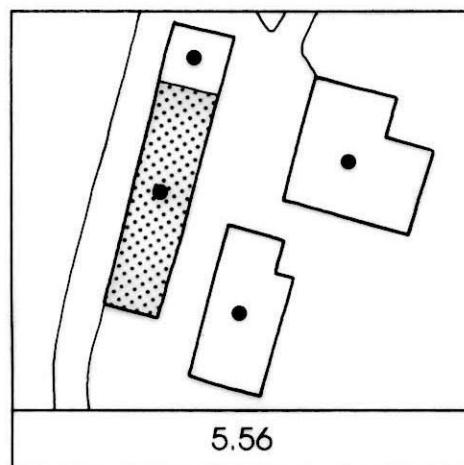
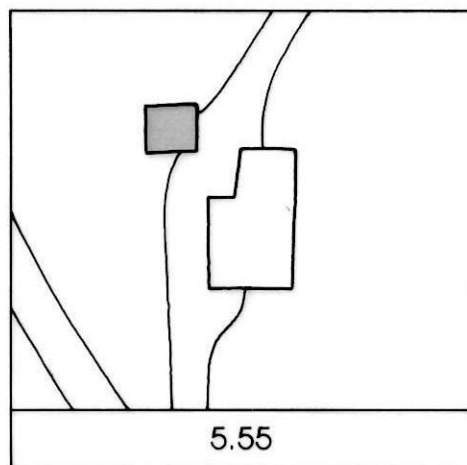
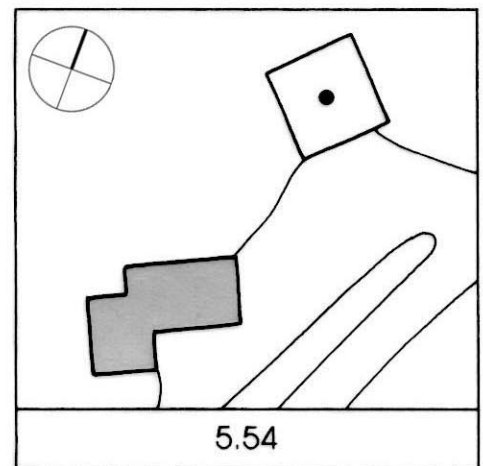
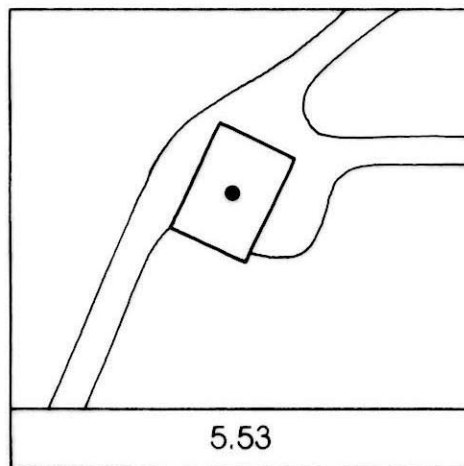
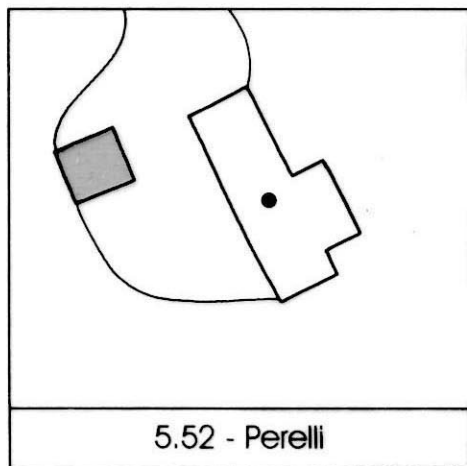
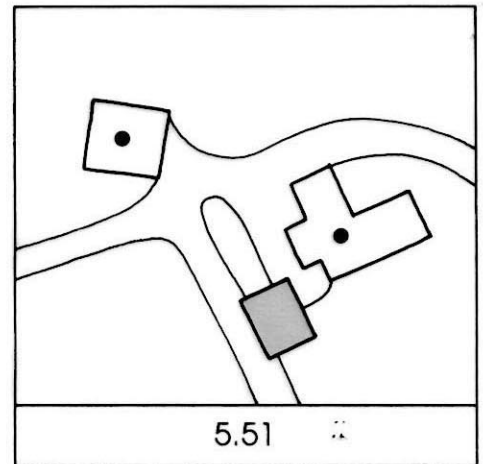
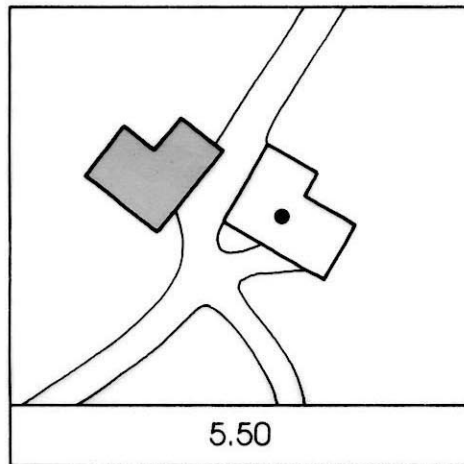
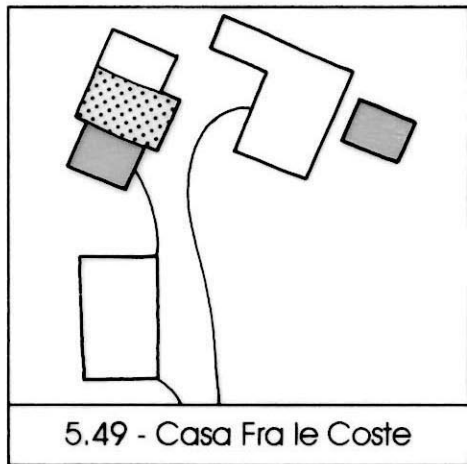


# Comune di Bettola - P.R.G. - Scala 1:1000

## Insediami in zona agricola - Disciplina d'intervento

AREA 5  
BRAMAIANO

- |  |   |   |  |
|--|---|---|--|
|  | Restauro Scientifico<br>(Art. 2 N.T.A.)                       |  | Demolizione con ricostruzione e trasposizione di volume entro l'area di pertinenza (Art. 5 N.T.A.) |
|  | Restauro e Risanamento Conservativo tipo A<br>(Art. 3 N.T.A.) |  | Perimetro degli insediamenti destinati alla residenza (Art. 9 N.T.A.)                              |
|  | Restauro e Risanamento Conservativo tipo B<br>(Art. 3 N.T.A.) |  | Edifici non più adibiti ad uso agricolo<br>(Art. 9 N.T.A.)   |
|  | Ristrutturazione Edilizia<br>(Art. 4 N.T.A.)                  |  | Edifici e/o complessi di valore storico testimoniale<br>(Art. 10 N.T.A.)                           |



# Comune di Bettola - P.R.G. - Scala 1:1000

## Insedimenti in zona agricola - Disciplina d'intervento

AREA 5  
BRAMAIANO




Restauro Scientifico  
(Art. 2 N.T.A.)



Restauro e Risanamento Conservativo tipo A  
(Art. 3 N.T.A.)



Restauro e Risanamento Conservativo tipo B  
(Art. 3 N.T.A.)




Ristrutturazione Edilizia  
(Art. 4 N.T.A.)



Demolizione con ricostruzione e trasposizione di volume entro l'area di pertinenza (Art. 5 N.T.A.)



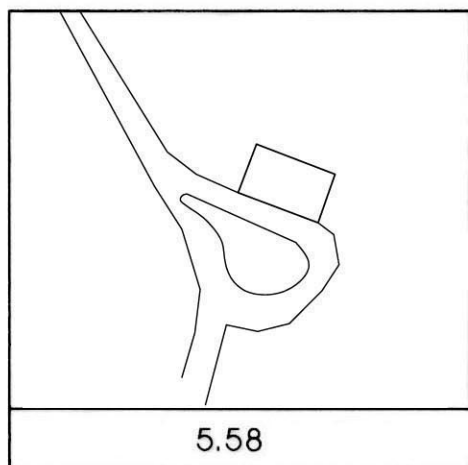
Perimetro degli insediamenti destinati alla residenza (Art. 9 N.T.A.)



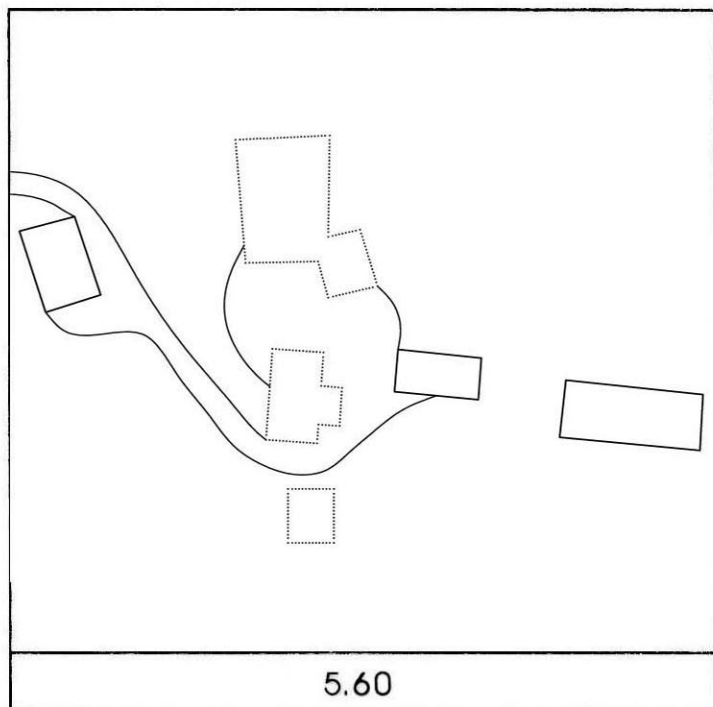
Edifici non più adibiti ad uso agricolo (Art. 9 N.T.A.)



Edifici e/o complessi di valore storico testimoniale (Art. 10 N.T.A.)

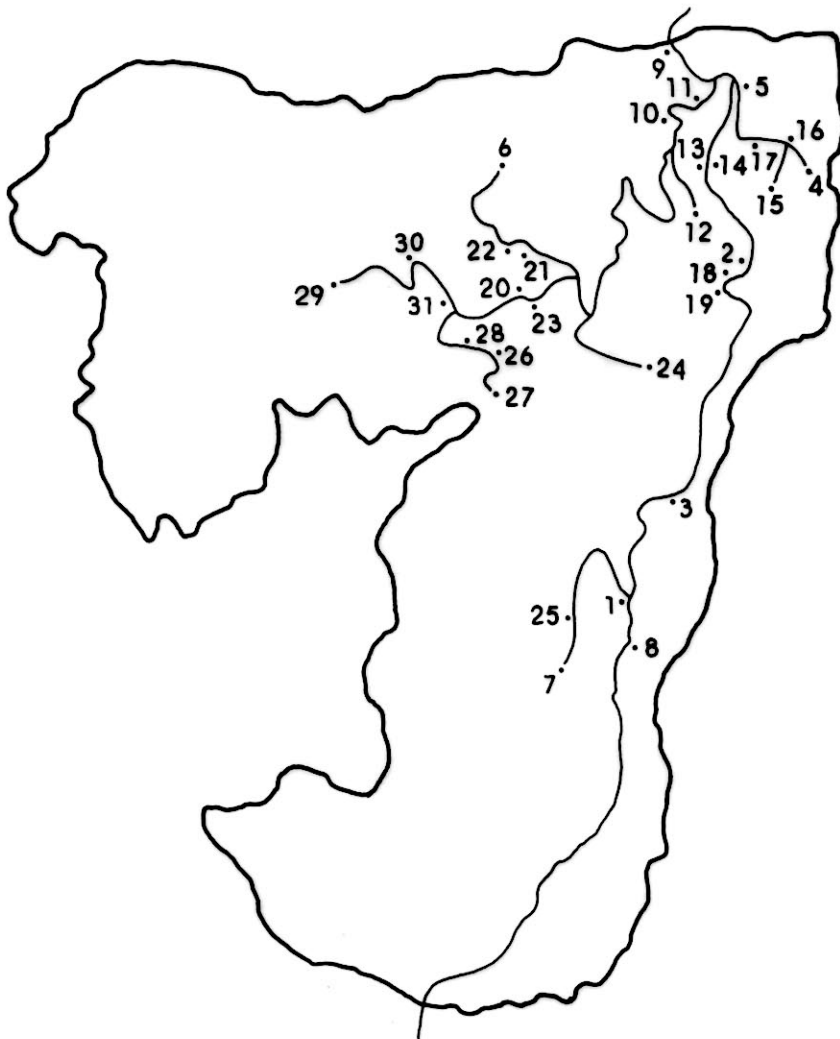


5.58



5.60

# Area 6 - OLMO











- |                          |                        |
|--------------------------|------------------------|
| 1 - Olmo                 | 21 - Casa Groppi       |
| 2 - Maiolo               | 22 -                   |
| 3 - Costiola             | 23 - Croce             |
| 4 - Molino di Case Camia | 24 - Parrocchia d'Olmo |
| 5 - Case Camia           | 25 -                   |
| 6 - Tollara              | 26 -                   |
| 7 - Frati di Sopra       | 27 -                   |
| 8 - Frati di Sotto       | 28 -                   |
| 9 -                      | 29 -                   |
| 10 - Camia di Sotto      | 30 -                   |
| 11 -                     | 31 -                   |
| 12 -                     |                        |
| 13 -                     |                        |
| 14 -                     |                        |
| 15 - Casa Bongilli       |                        |
| 16 - La Bettolina        |                        |
| 17 -                     |                        |
| 18 -                     |                        |
| 19 -                     |                        |
| 20 - Casa Campolongo     |                        |

# Comune di Bettola - P.R.G. - Scala 1:1000

## Insedimenti in zona agricola - Disciplina d'intervento

AREA 6  
OLMO

	Restauro Scientifico (Art. 2 N.T.A.)		Demolizione con ricostruzione e trasposizione di volume entro l'area di pertinenza (Art. 5 N.T.A.)
	Restauro e Risanamento Conservativo tipo A (Art. 3 N.T.A.)		Perimetro degli insediamenti destinati alla residenza (Art. 9 N.T.A.)
	Restauro e Risanamento Conservativo tipo B (Art. 3 N.T.A.)		Edifici non più adibiti ad uso agricolo (Art. 9 N.T.A.)
	Ristrutturazione Edilizia (Art. 4 N.T.A.)		Edifici e/o complessi di valore storico testimoniale (Art. 10 N.T.A.)











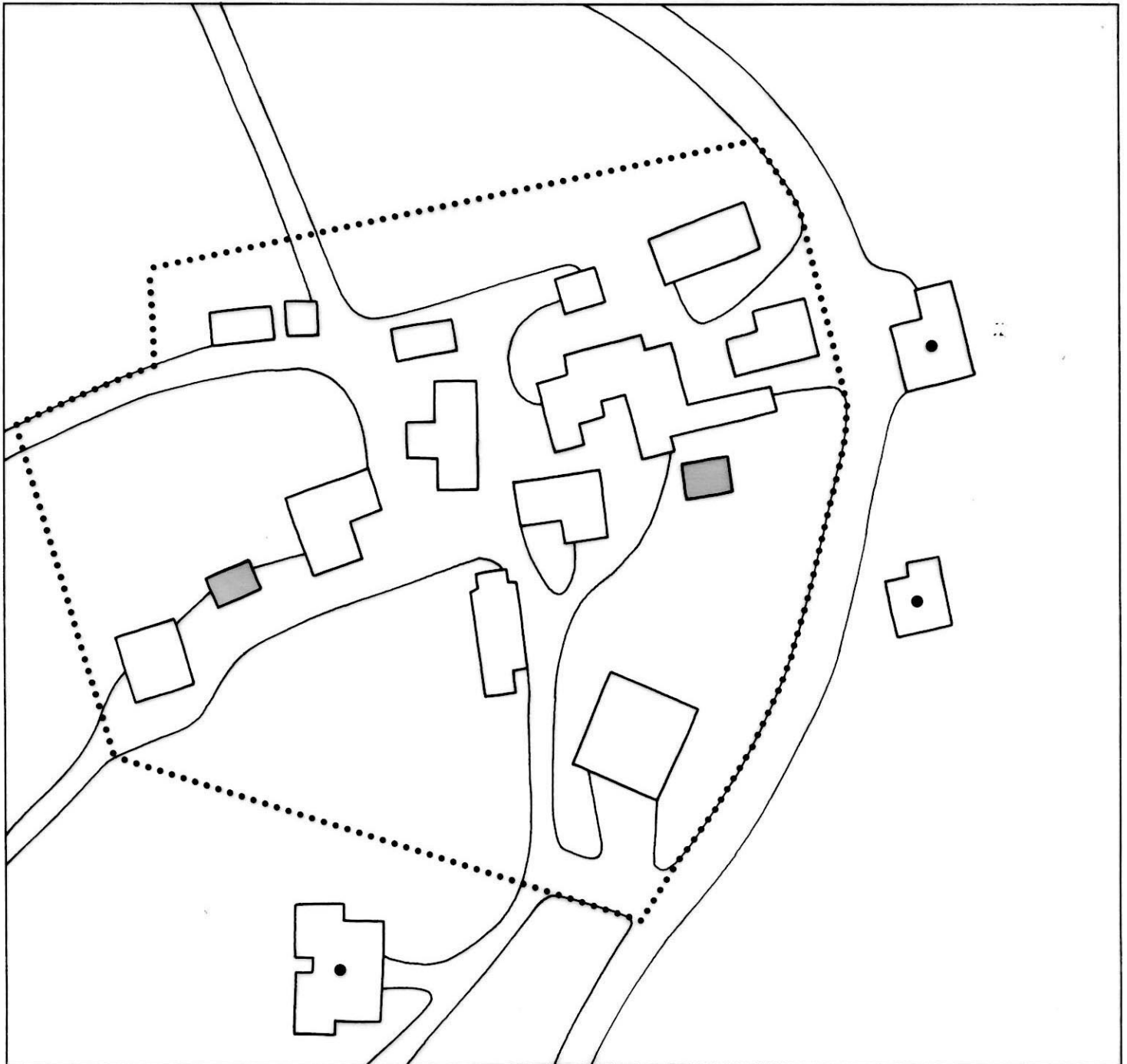
6.1 - Olmo

# Comune di Bettola - P.R.G. - Scala 1:1000

## Insedimenti in zona agricola - Disciplina d'intervento

AREA 6  
OLMO





	Restauro Scientifico (Art. 2 N.T.A.)		Demolizione con ricostruzione e trasposizione di volume entro l'area di pertinenza (Art. 5 N.T.A.)
	Restauro e Risanamento Conservativo tipo A (Art. 3 N.T.A.)		Perimetro degli insediamenti destinati alla residenza (Art. 9 N.T.A.)
	Restauro e Risanamento Conservativo tipo B (Art. 3 N.T.A.)		Edifici non più adibiti ad uso agricolo (Art. 9 N.T.A.)
	Ristrutturazione Edilizia (Art. 4 N.T.A.)		Edifici e/o complessi di valore storico testimoniale (Art. 10 N.T.A.)

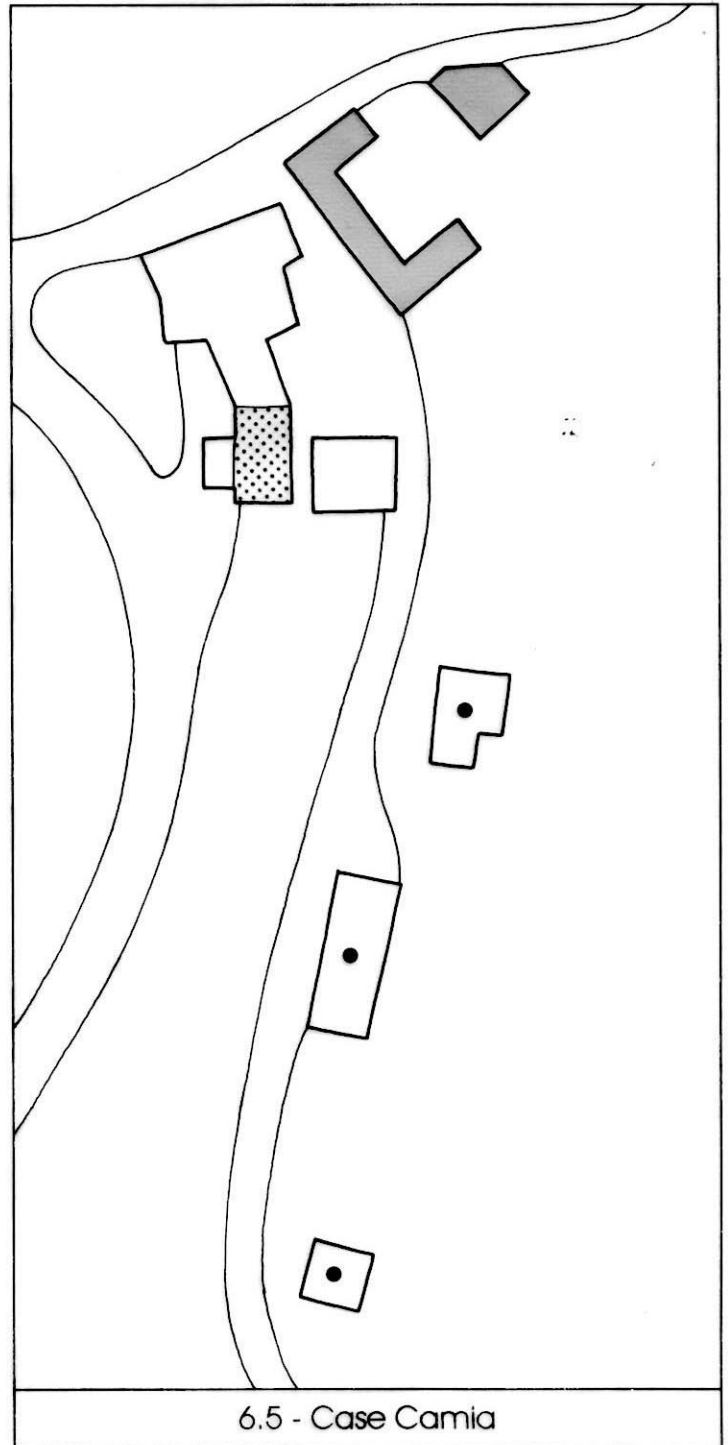
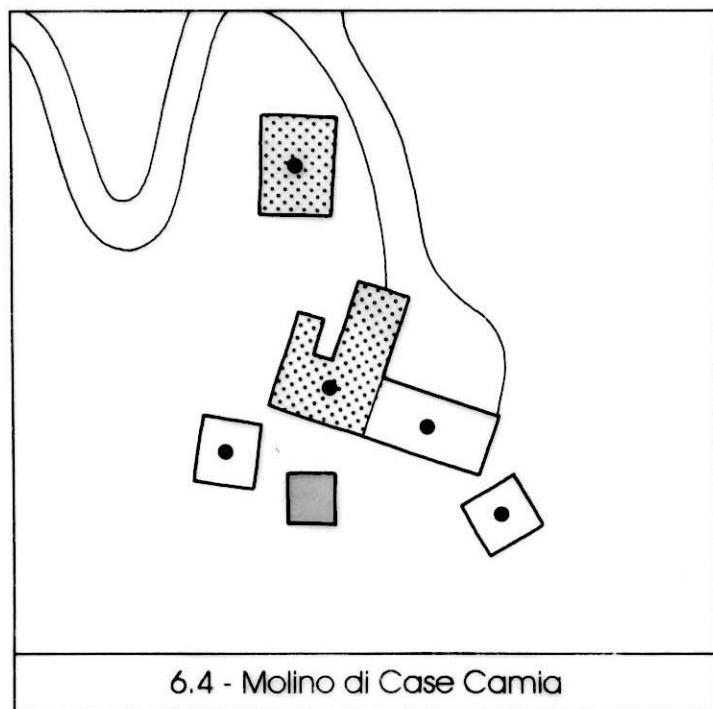
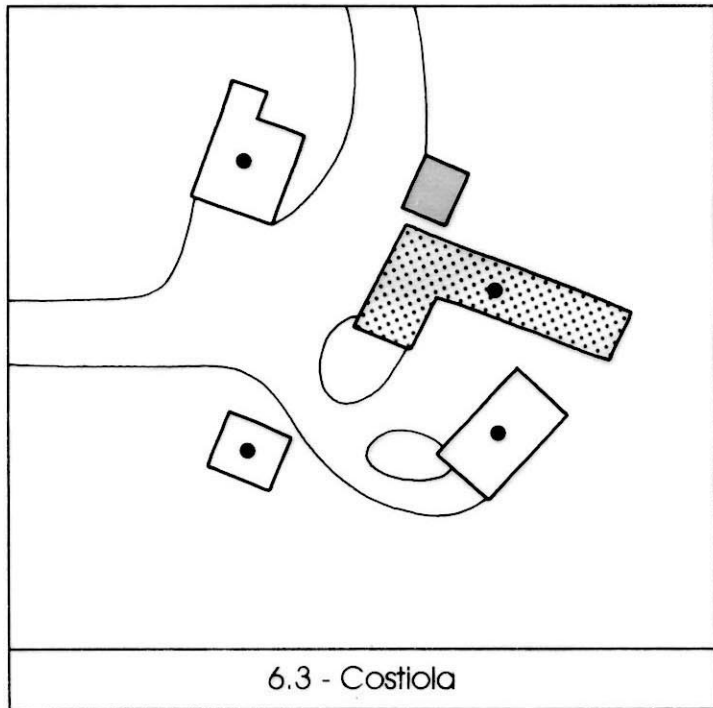


Comune di Bettola - P.R.G. - Scala 1:1000  
 Insedimenti in zona agricola - Disciplina d'intervento

AREA 6  
 OLMO

-  Restauro Scientifico (Art. 2 N.T.A.)
-  Restauro e Risanamento Conservativo tipo A (Art. 3 N.T.A.)
-  Restauro e Risanamento Conservativo tipo B (Art. 3 N.T.A.)
-  Ristrutturazione Edilizia (Art. 4 N.T.A.)

-  Demolizione con ricostruzione e trasposizione di volume entro l'area di pertinenza (Art. 5 N.T.A.)
-  Perimetro degli insediamenti destinati alla residenza (Art. 9 N.T.A.)
-  Edifici non più adibiti ad uso agricolo (Art. 9 N.T.A.)
-  Edifici e/o complessi di valore storico testimoniale (Art. 10 N.T.A.)



# Comune di Bettola - P.R.G. - Scala 1:1000

## Insedimenti in zona agricola - Disciplina d'intervento

AREA 6  
OLMO




Restauro Scientifico  
(Art. 2 N.T.A.)



Restauro e Risanamento Conservativo tipo A  
(Art. 3 N.T.A.)



Restauro e Risanamento Conservativo tipo B  
(Art. 3 N.T.A.)



Ristrutturazione Edilizia  
(Art. 4 N.T.A.)



Demolizione con ricostruzione e trasposizione di volume entro l'area di pertinenza (Art. 5 N.T.A.)



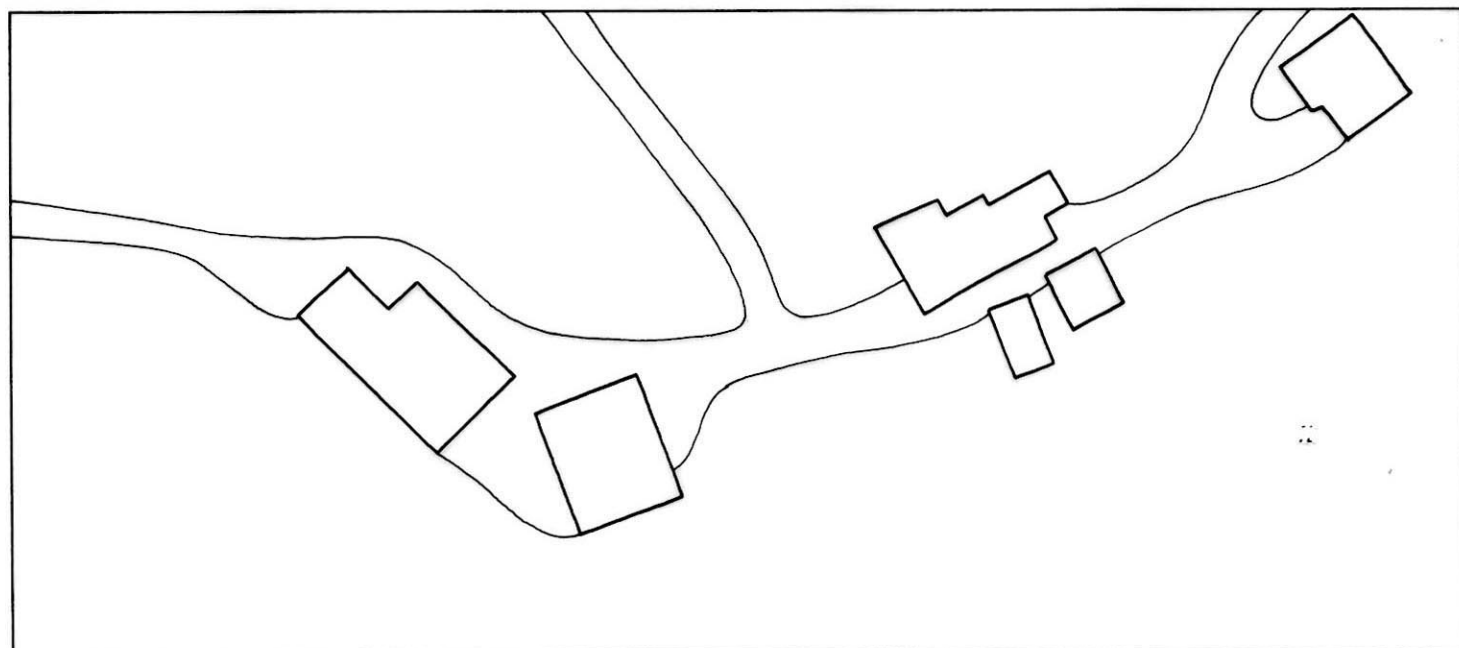
Perimetro degli insediamenti destinati alla residenza (Art. 9 N.T.A.)



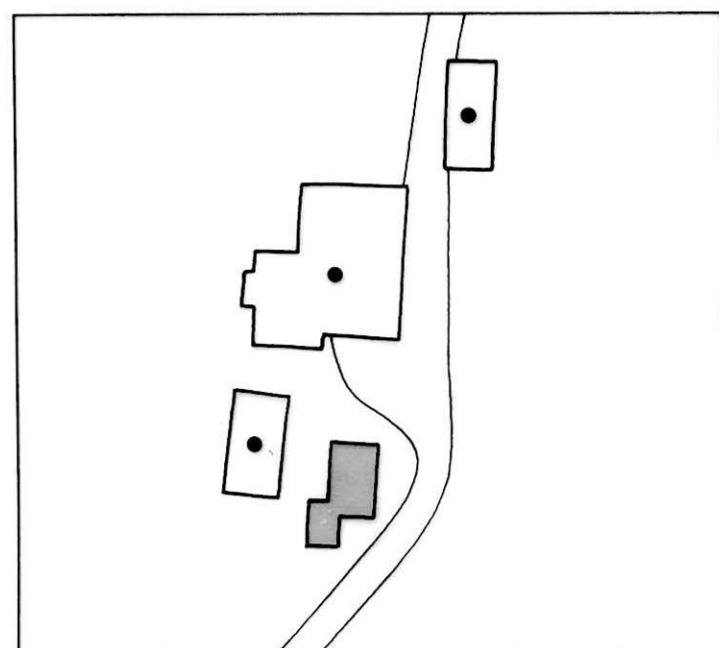
Edifici non più adibiti ad uso agricolo (Art. 9 N.T.A.)



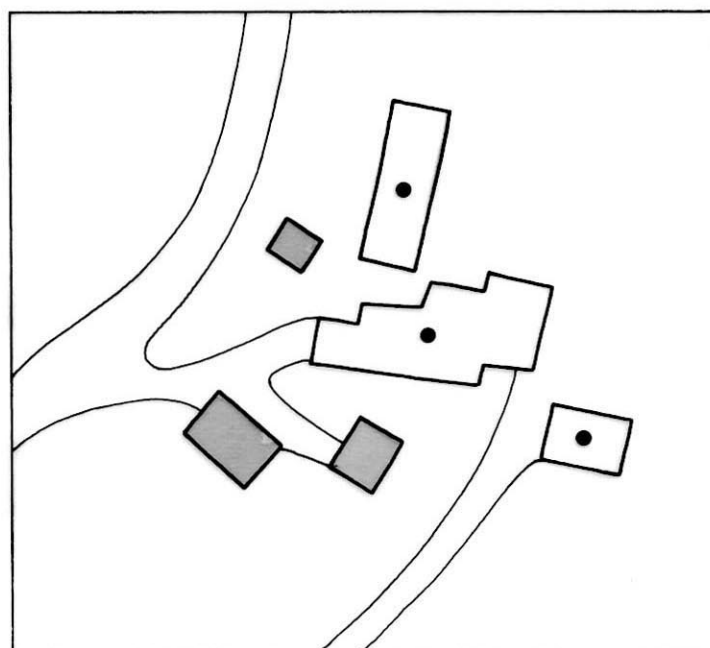
Edifici e/o complessi di valore storico testimoniale (Art. 10 N.T.A.)



6.6 - Tollara



6.7 - Frati di Sopra



6.8 - Frati di Sotto




Comune di Bettola - P.R.G. - Scala 1:1000  
 Insediamenti in zona agricola - Disciplina d'intervento


AREA 6  
 OLMO




Restauo Scientifico  
 (Art. 2 N.T.A.)




Restauo e Risanamento Conservativo tipo A  
 (Art. 3 N.T.A.)



Restauo e Risanamento Conservativo tipo B  
 (Art. 3 N.T.A.)




Ristrutturazione Edilizia  
 (Art. 4 N.T.A.)



Demolizione con ricostruzione e trasposizione di volume entro l'area di pertinenza (Art. 5 N.T.A.)



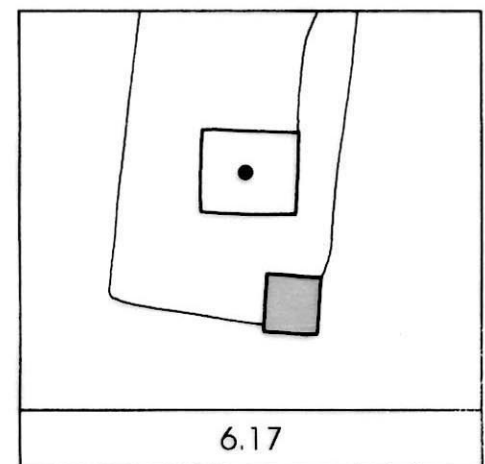
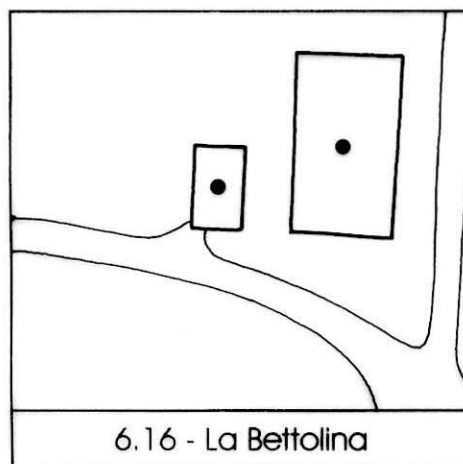
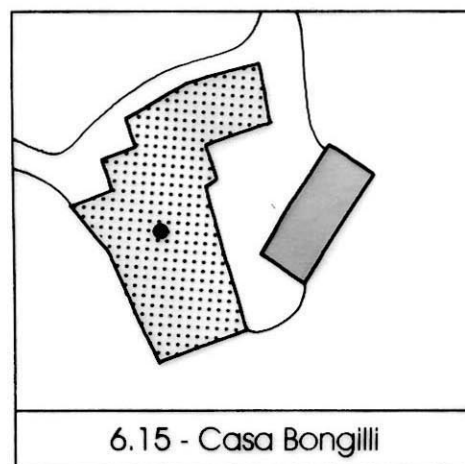
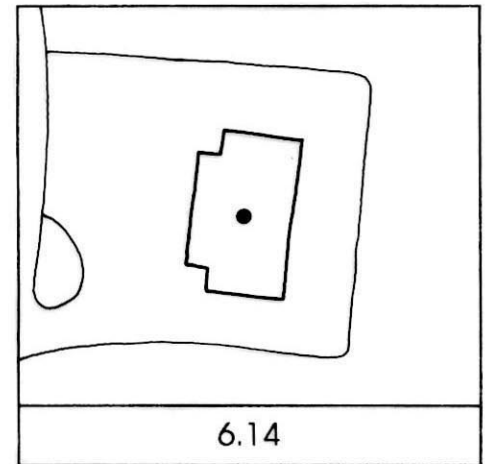
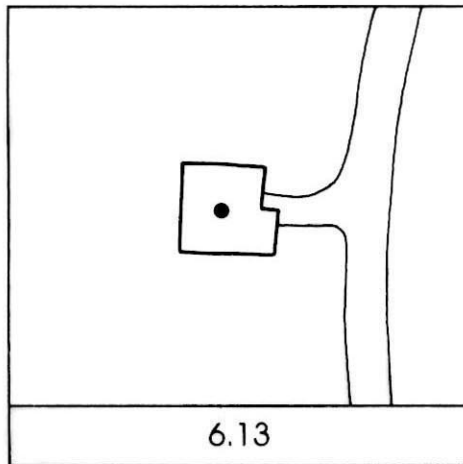
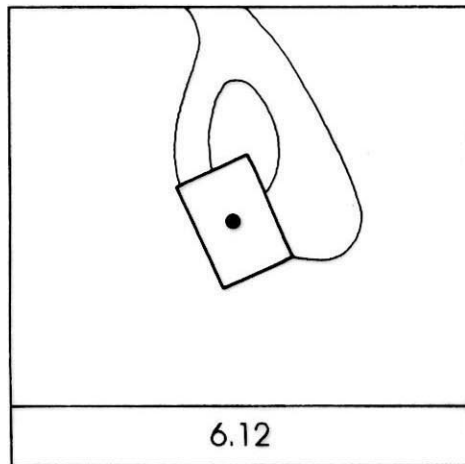
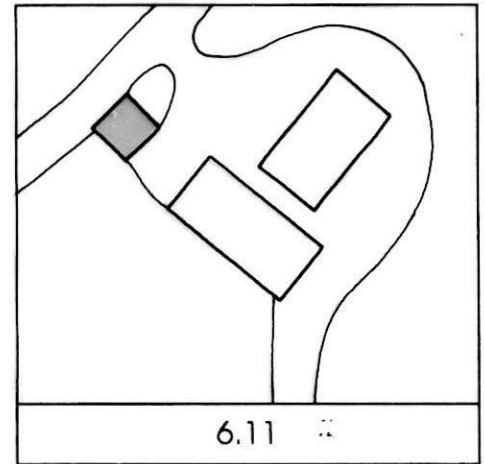
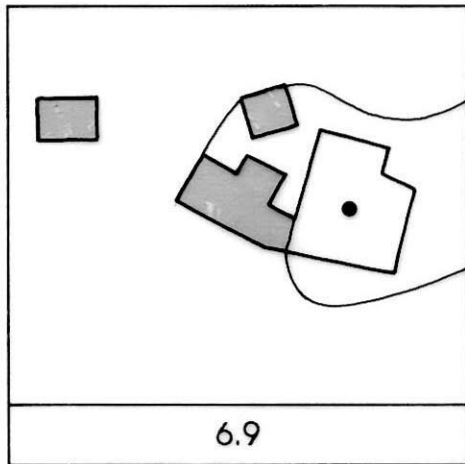
Perimetro degli insediamenti destinati alla residenza (Art. 9 N.T.A.)



Edifici non più adibiti ad uso agricolo (Art. 9 N.T.A.)



Edifici e/o complessi di valore storico testimoniale (Art. 10 N.T.A.)




# Comune di Bettola - P.R.G. - Scala 1:1000

## Insedimenti in zona agricola - Disciplina d'intervento


AREA 6  
OLMO




Restauro Scientifico  
(Art. 2 N.T.A.)




Restauro e Risanamento Conservativo tipo A  
(Art. 3 N.T.A.)



Restauro e Risanamento Conservativo tipo B  
(Art. 3 N.T.A.)




Ristrutturazione Edilizia  
(Art. 4 N.T.A.)



Demolizione con ricostruzione e trasposizione di volume entro l'area di pertinenza (Art. 5 N.T.A.)



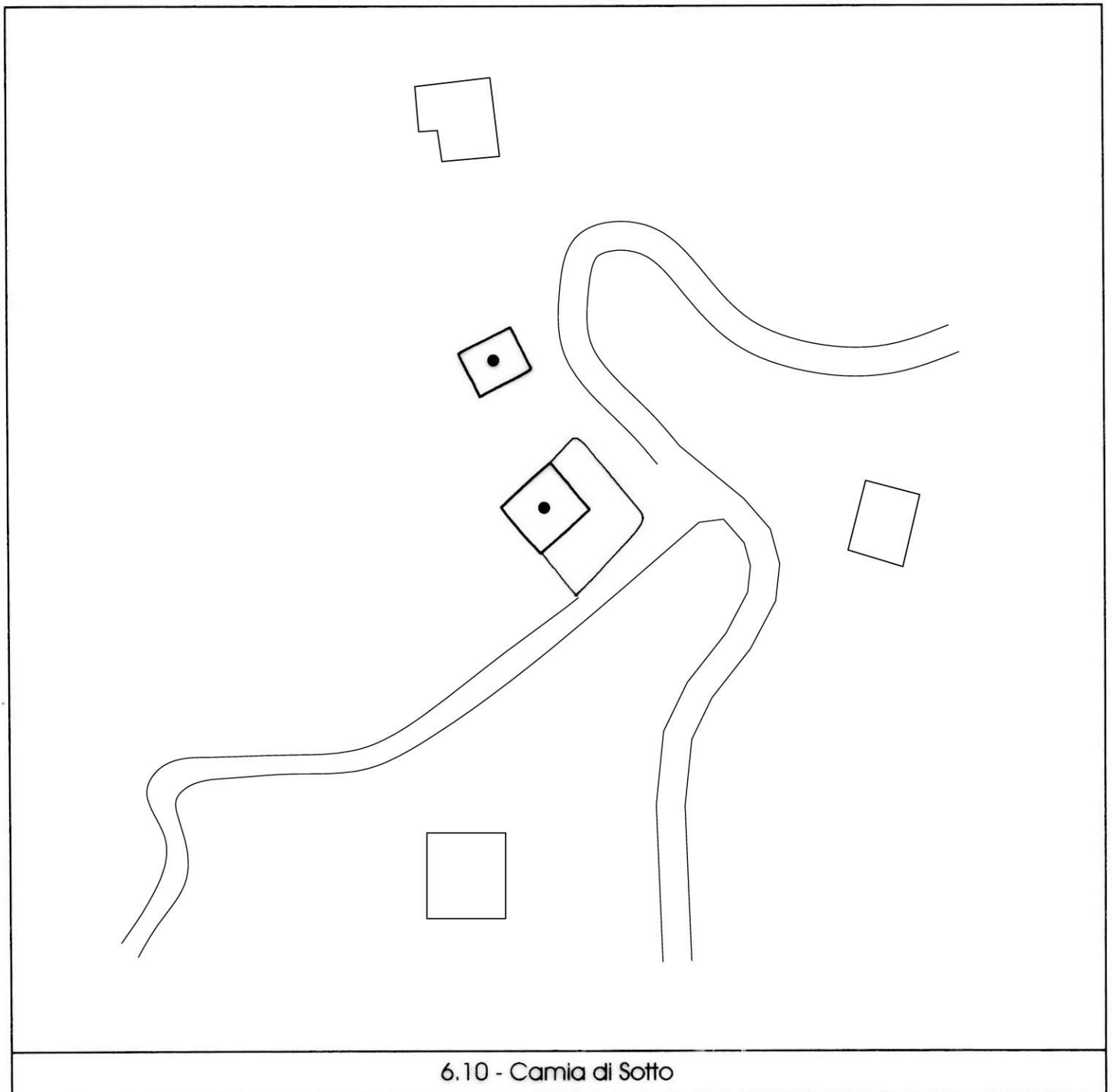
Perimetro degli insediamenti destinati alla residenza (Art. 9 N.T.A.)



Edifici non più adibiti ad uso agricolo  
(Art. 9 N.T.A.)











Edifici e/o complessi di valore storico testimoniale  
(Art. 10 N.T.A.)

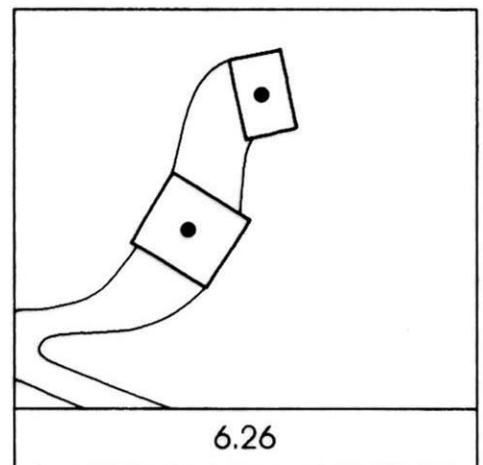
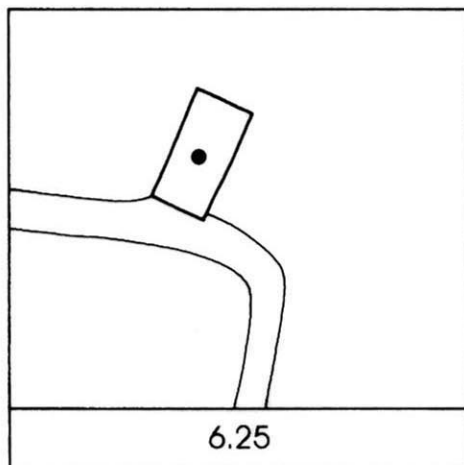
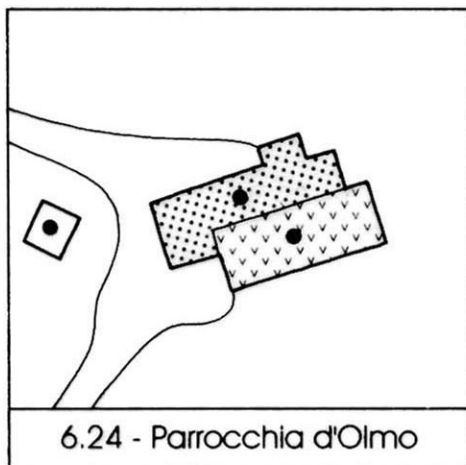
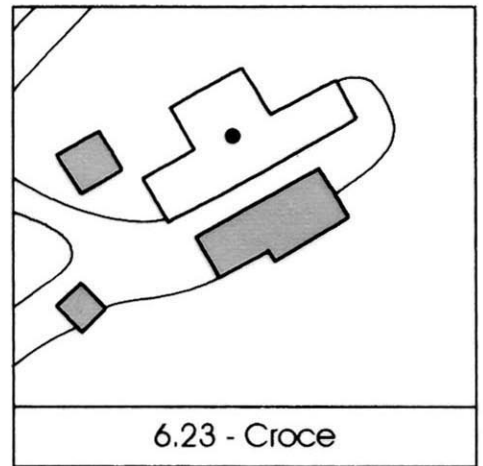
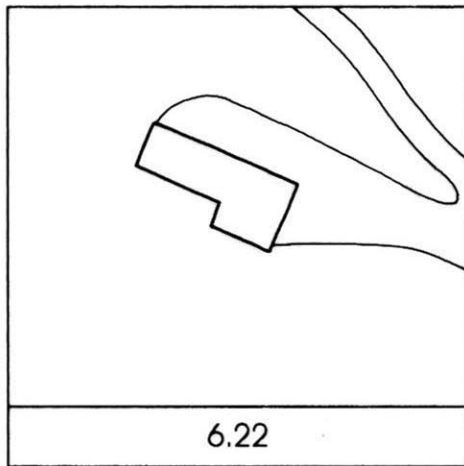
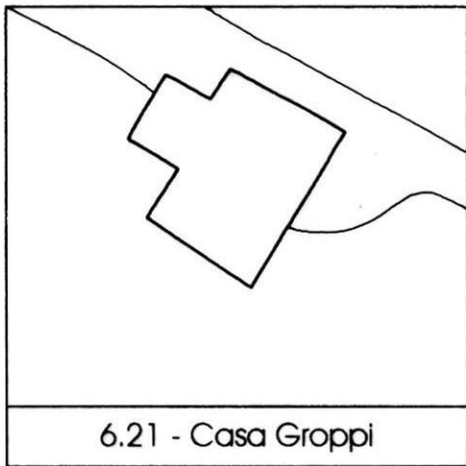
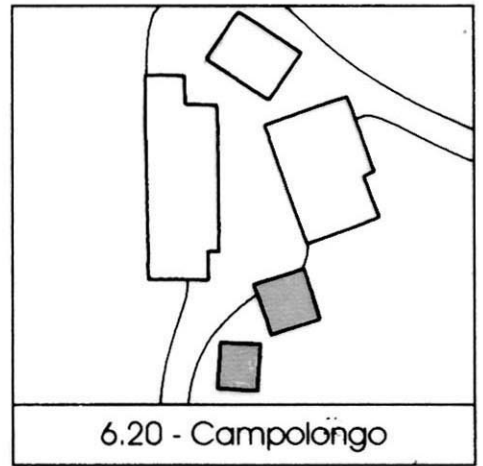
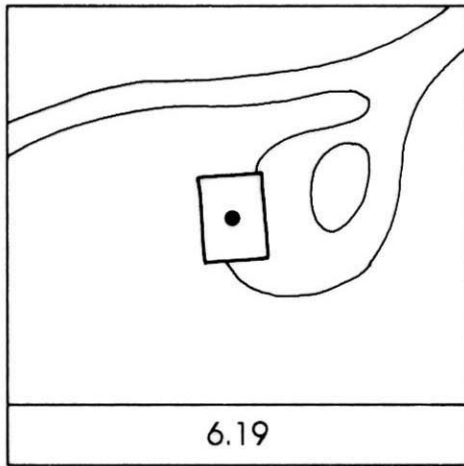
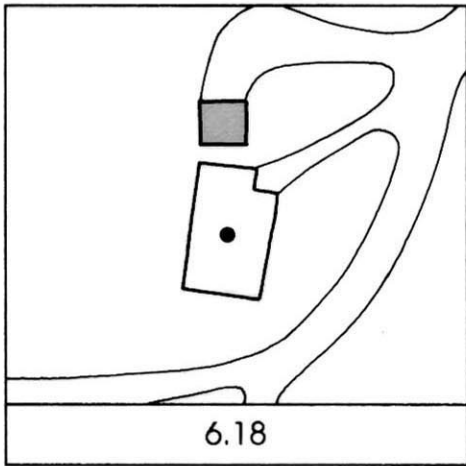


6.10 - Camia di Sotto

Comune di Bettola - P.R.G. - Scala 1:1000  
 Insedimenti in zona agricola - Disciplina d'intervento

AREA 6  
 OLMO









	Restauro Scientifico (Art. 2 N.T.A.)		Demolizione con ricostruzione e trasposizione di volume entro l'area di pertinenza (Art. 5 N.T.A.)
	Restauro e Risanamento Conservativo tipo A (Art. 3 N.T.A.)		Perimetro degli insediamenti destinati alla residenza (Art. 9 N.T.A.)
	Restauro e Risanamento Conservativo tipo B (Art. 3 N.T.A.)		Edifici non più adibiti ad uso agricolo (Art. 9 N.T.A.)
	Ristrutturazione Edilizia (Art. 4 N.T.A.)		Edifici e/o complessi di valore storico testimoniale (Art. 10 N.T.A.)

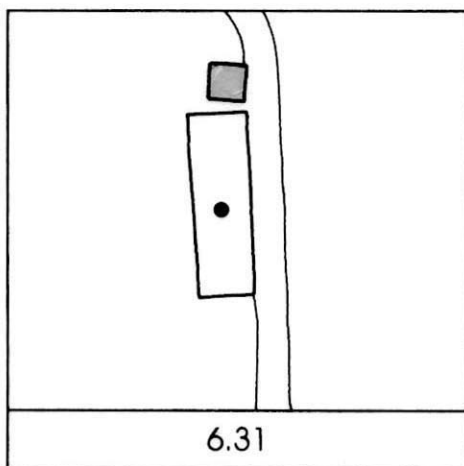
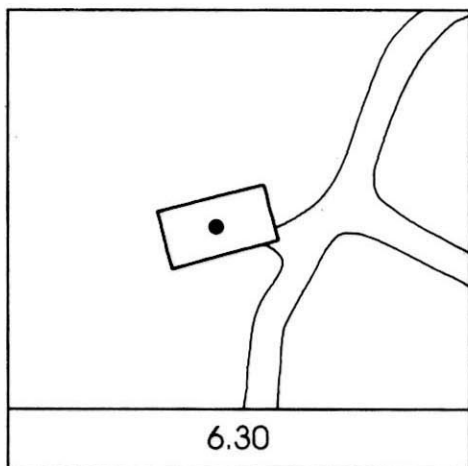
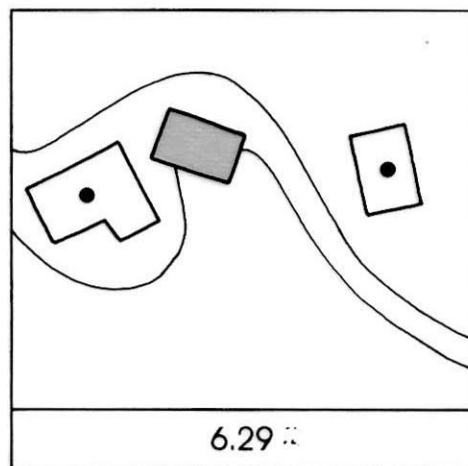
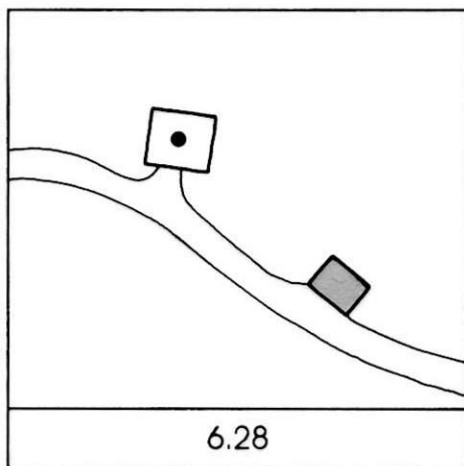
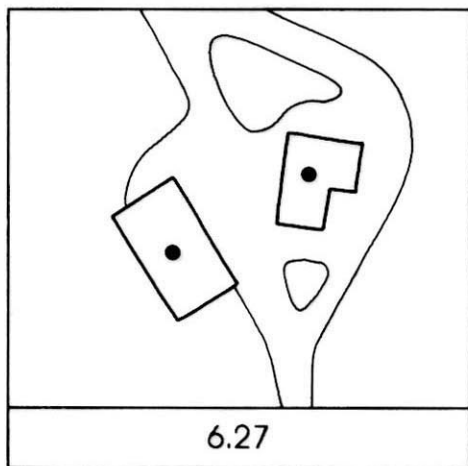


# Comune di Bettola - P.R.G. - Scala 1:1000

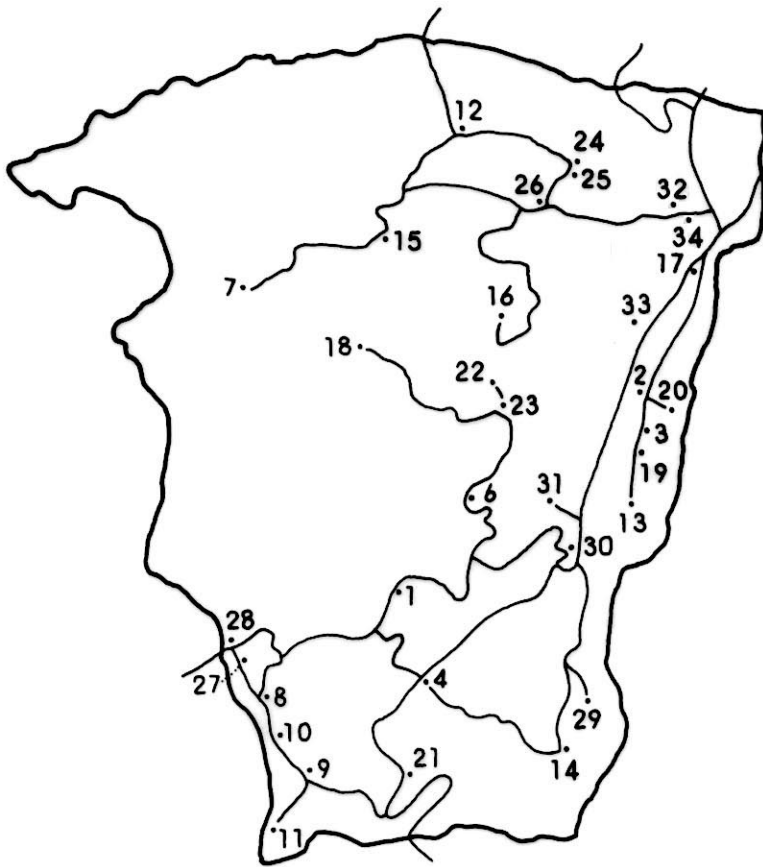
## Insedimenti in zona agricola - Disciplina d'intervento

AREA 6  
OLMO

- |  |   |   |  |
|--|---|---|--|
|  | Restauro Scientifico<br>(Art. 2 N.T.A.)                       |  | Demolizione con ricostruzione e trasposizione di volume entro l'area di pertinenza (Art. 5 N.T.A.) |
|  | Restauro e Risanamento Conservativo tipo A<br>(Art. 3 N.T.A.) |  | Perimetro degli insediamenti destinati alla residenza (Art. 9 N.T.A.)                              |
|  | Restauro e Risanamento Conservativo tipo B<br>(Art. 3 N.T.A.) |  | Edifici non più adibiti ad uso agricolo<br>(Art. 9 N.T.A.)   |
|  | Ristrutturazione Edilizia<br>(Art. 4 N.T.A.)                  |  | Edifici e/o complessi di valore storico testimoniale<br>(Art. 10 N.T.A.)                           |



# Area 7 - REVIGOZZO



- |                          |                   |
|--------------------------|-------------------|
| 1 - Pieve di Revigozzo   | 21 - S. Anna      |
| 2 - Torricella di Sotto  | 22 - La Crocetta  |
| 3 - Mistà                | 23 -              |
| 4 - Case Secresta        | 24 - Castellaccio |
| 5 - Musa                 | 25 -              |
| 6 - Case La Valle        | 26 -              |
| 7 - Case Radelli         | 27 -              |
| 8 - Case Magnani         | 28 -              |
| 9 - Cà Apulo             | 29 -              |
| 10 -                     | 30 -              |
| 11 - La Cà               | 31 -              |
| 12 - Casa Balù           | 32 -              |
| 13 - Abbandonata         | 33 -              |
| 14 - I Cò                | 34 -              |
| 15 - Vigna Nuova         |                   |
| 16 - Casa Bosi           |                   |
| 17 - Torricella di Sopra |                   |
| 18 - Castello di Cianeto |                   |
| 19 - Casa Maggi          |                   |
| 20 - I Bussini           |                   |


# Comune di Bettola - P.R.G. - Scala 1:1000

## Insedimenti in zona agricola - Disciplina d'intervento

AREA 7  
REVIGOZZO




Restauro Scientifico  
(Art. 2 N.T.A.)




Restauro e Risanamento Conservativo tipo A  
(Art. 3 N.T.A.)



Restauro e Risanamento Conservativo tipo B  
(Art. 3 N.T.A.)




Ristrutturazione Edilizia  
(Art. 4 N.T.A.)



Demolizione con ricostruzione e trasposizione di volume entro l'area di pertinenza (Art. 5 N.T.A.)



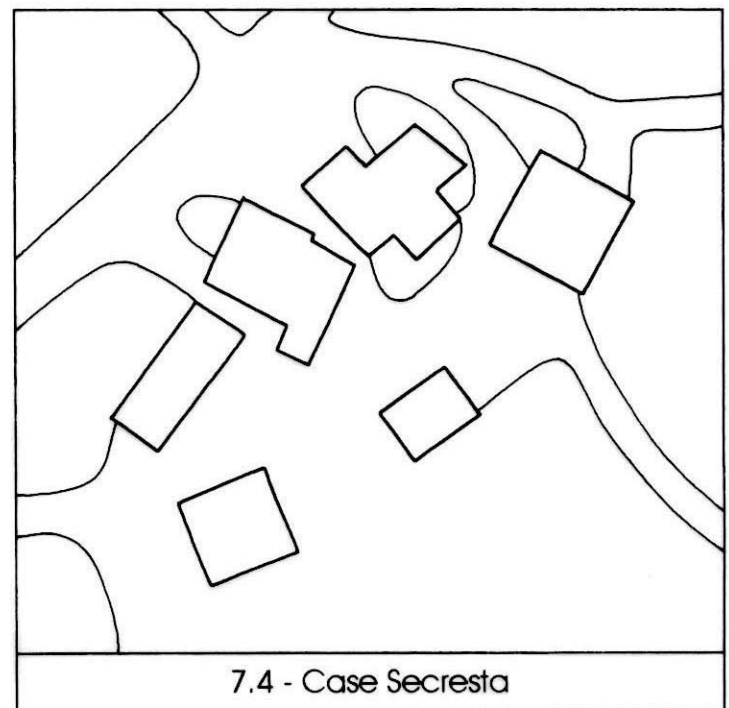
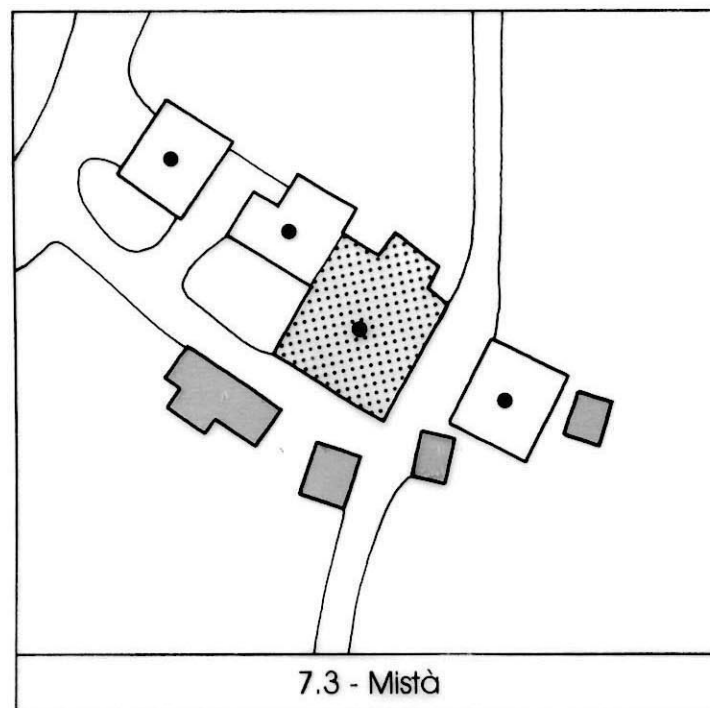
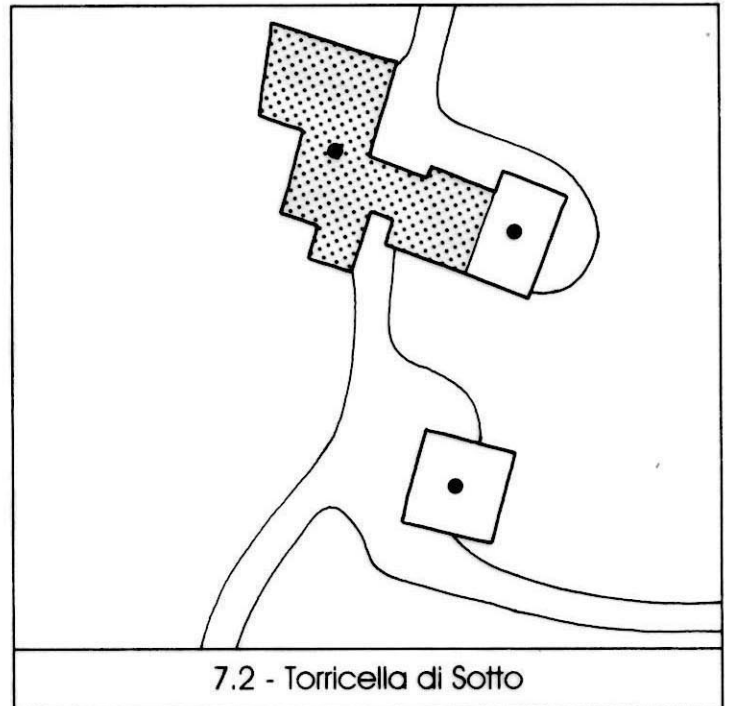
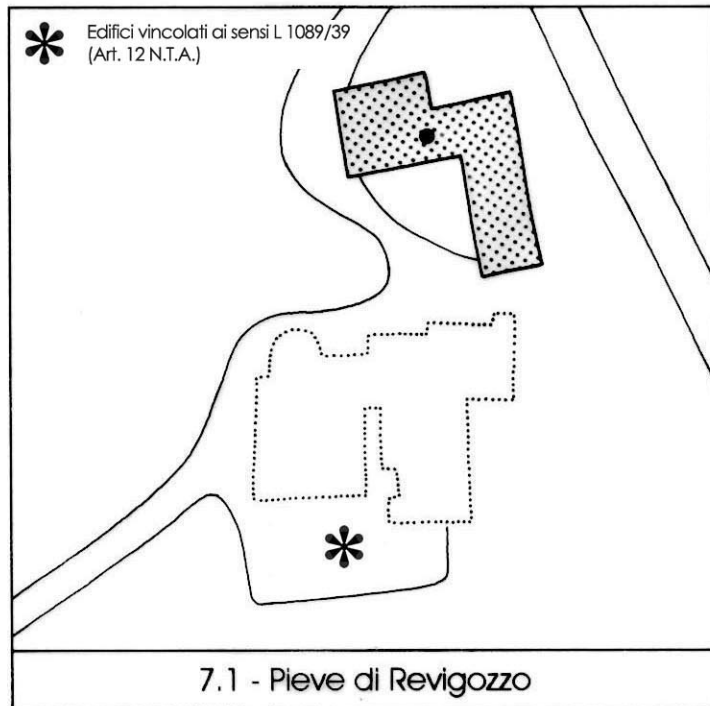
Perimetro degli insediamenti destinati alla residenza (Art. 9 N.T.A.)



Edifici non più adibiti ad uso agricolo  
(Art. 9 N.T.A.)











Edifici e/o complessi di valore storico testimoniale  
(Art. 10 N.T.A.)



# Comune di Bettola - P.R.G. - Scala 1:1000

## Insedimenti in zona agricola - Disciplina d'intervento

AREA 7  
REVIGOZZO

- |  |   |   |  |
|--|---|---|--|
|  | Restauro Scientifico<br>(Art. 2 N.T.A.)                       |  | Demolizione con ricostruzione e trasposizione di volume entro l'area di pertinenza (Art. 5 N.T.A.) |
|  | Restauro e Risanamento Conservativo tipo A<br>(Art. 3 N.T.A.) |  | Perimetro degli insediamenti destinati alla residenza (Art. 9 N.T.A.)                              |
|  | Restauro e Risanamento Conservativo tipo B<br>(Art. 3 N.T.A.) |  | Edifici non più adibiti ad uso agricolo<br>(Art. 9 N.T.A.)   |
|  | Ristrutturazione Edilizia<br>(Art. 4 N.T.A.)                  |  | Edifici e/o complessi di valore storico testimoniale<br>(Art. 10 N.T.A.)                           |




# Comune di Bettola - P.R.G. - Scala 1:1000

## Insedimenti in zona agricola - Disciplina d'intervento


AREA 7  
REVIGOZZO




Restauo Scientifico  
(Art. 2 N.T.A.)




Restauo e Risanamento Conservativo tipo A  
(Art. 3 N.T.A.)



Restauo e Risanamento Conservativo tipo B  
(Art. 3 N.T.A.)




Ristrutturazione Edilizia  
(Art. 4 N.T.A.)



Demolizione con ricostruzione e trasposizione di volume entro l'area di pertinenza (Art. 5 N.T.A.)



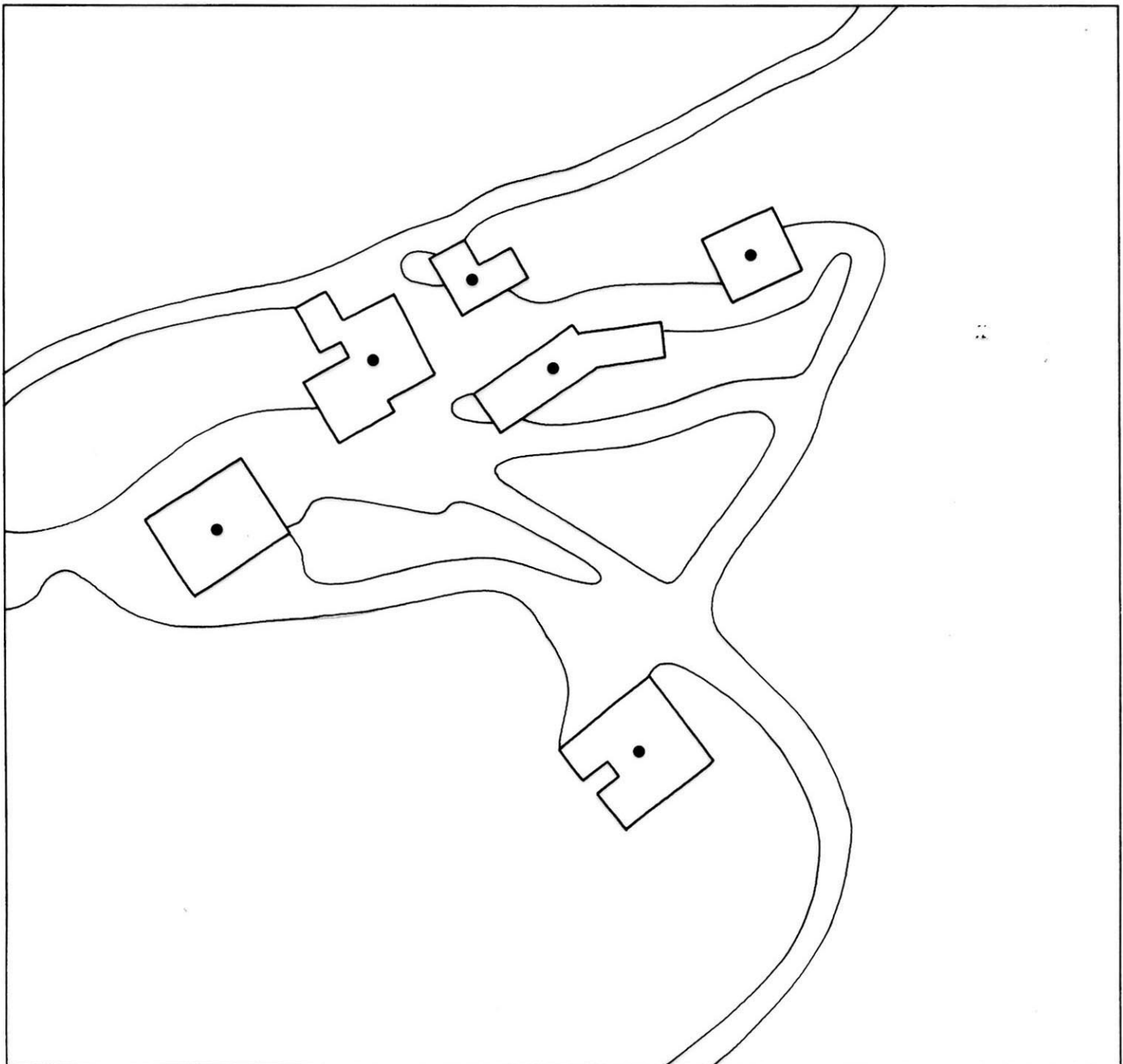
Perimetro degli insediamenti destinati alla residenza (Art. 9 N.T.A.)



Edifici non più adibiti ad uso agricolo (Art. 9 N.T.A.)











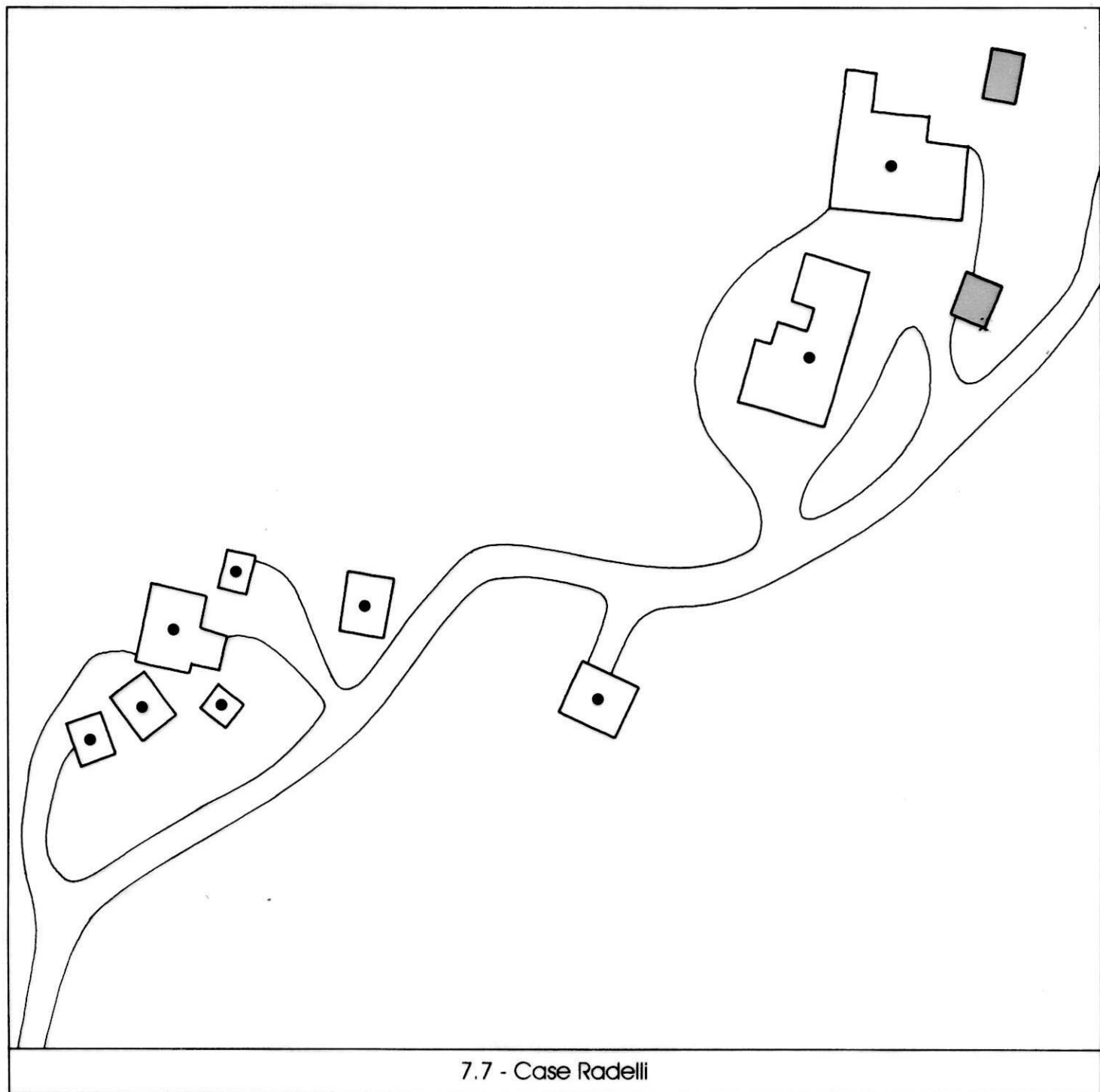
Edifici e/o complessi di valore storico testimoniale (Art. 10 N.T.A.)



7.6 - Case La Valle











- |  |   |   |  |
|--|---|---|--|
|  | Restauro Scientifico<br>(Art. 2 N.T.A.)                       |  | Demolizione con ricostruzione e trasposizione di volume entro l'area di pertinenza (Art. 5 N.T.A.) |
|  | Restauro e Risanamento Conservativo tipo A<br>(Art. 3 N.T.A.) |  | Perimetro degli insediamenti destinati alla residenza (Art. 9 N.T.A.)                              |
|  | Restauro e Risanamento Conservativo tipo B<br>(Art. 3 N.T.A.) |  | Edifici non più adibiti ad uso agricolo<br>(Art. 9 N.T.A.)   |
|  | Ristrutturazione Edilizia<br>(Art. 4 N.T.A.)                  |  | Edifici e/o complessi di valore storico testimoniale<br>(Art. 10 N.T.A.)                           |

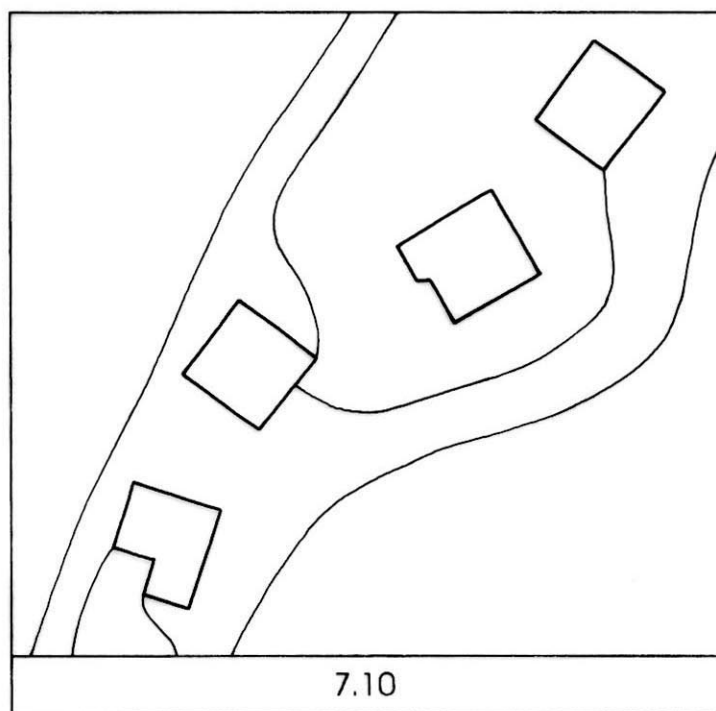
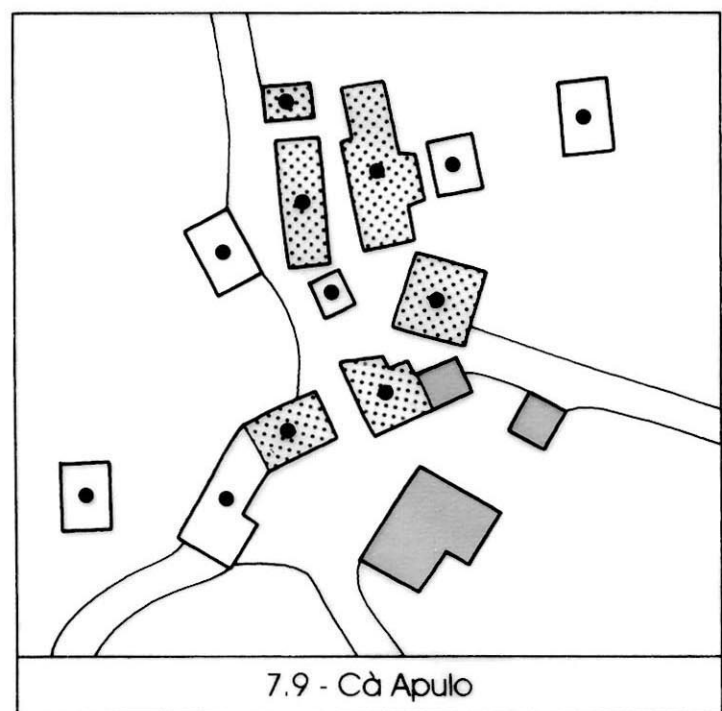
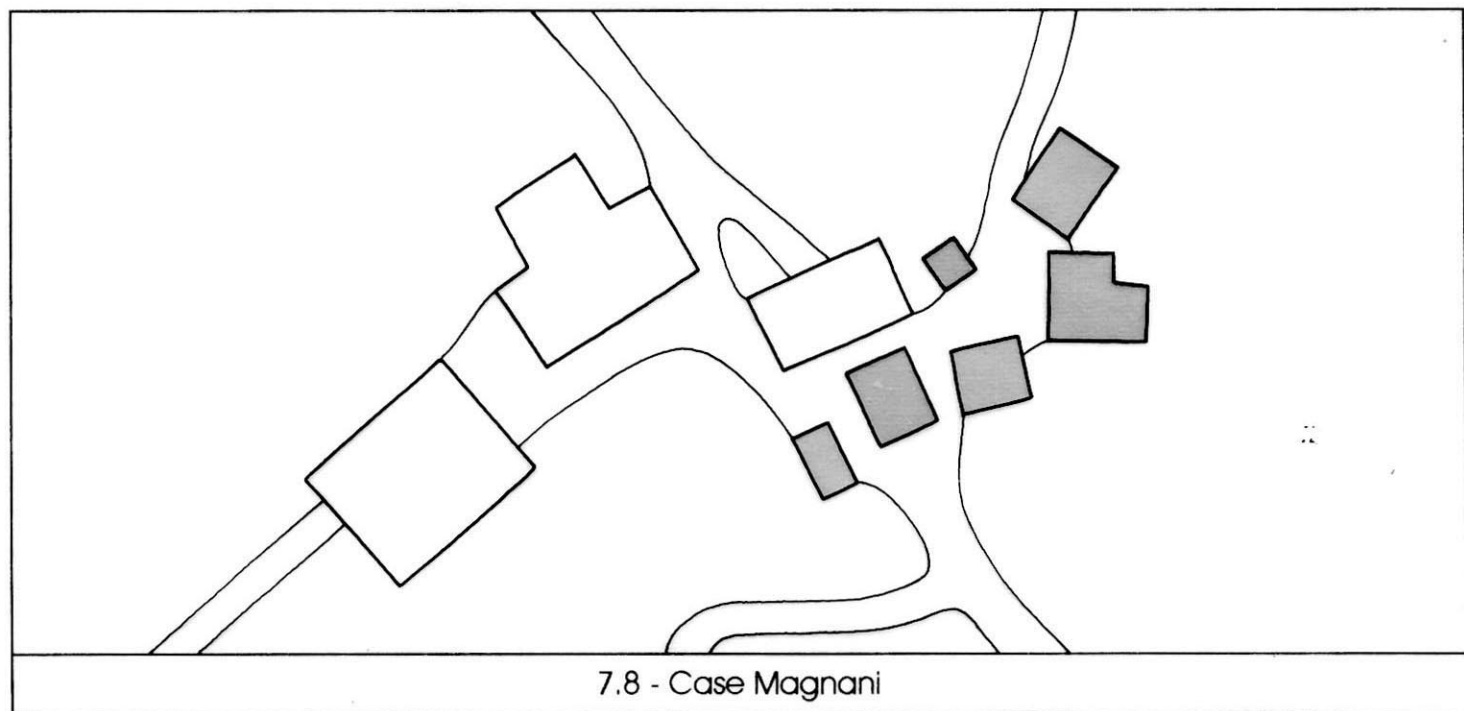


# Comune di Bettola - P.R.G. - Scala 1:1000

## Insedimenti in zona agricola - Disciplina d'intervento

AREA 7  
REVIGOZZO









- |  |   |   |  |
|--|---|---|--|
|  | Restauro Scientifico<br>(Art. 2 N.T.A.)                       |  | Demolizione con ricostruzione e trasposizione di volume entro l'area di pertinenza (Art. 5 N.T.A.) |
|  | Restauro e Risanamento Conservativo tipo A<br>(Art. 3 N.T.A.) |  | Perimetro degli insediamenti destinati alla residenza (Art. 9 N.T.A.)                              |
|  | Restauro e Risanamento Conservativo tipo B<br>(Art. 3 N.T.A.) |  | Edifici non più adibiti ad uso agricolo<br>(Art. 9 N.T.A.)   |
|  | Ristrutturazione Edilizia<br>(Art. 4 N.T.A.)                  |  | Edifici e/o complessi di valore storico testimoniale<br>(Art. 10 N.T.A.)                           |

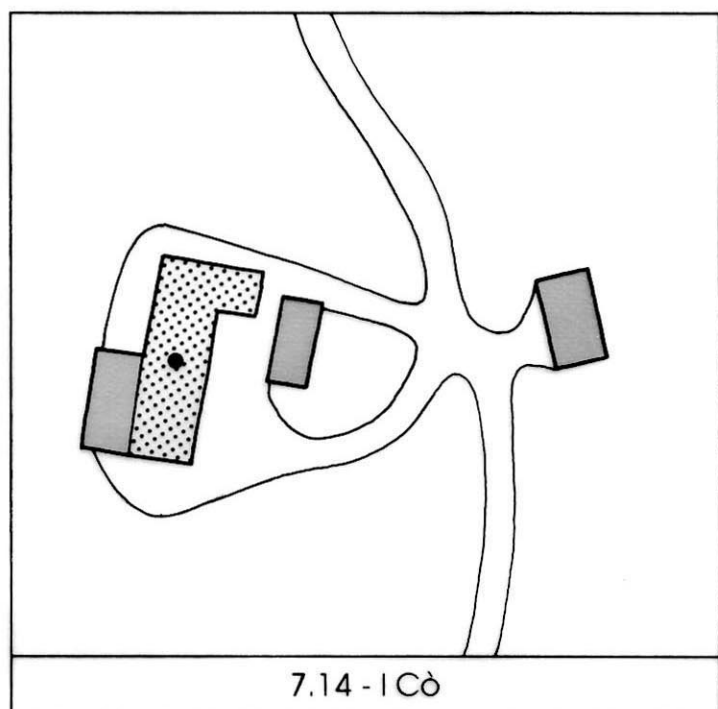
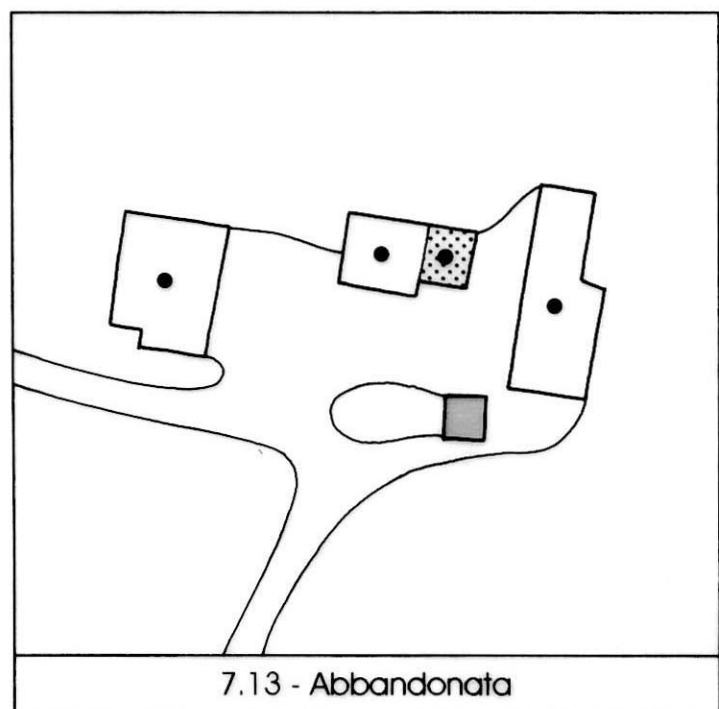
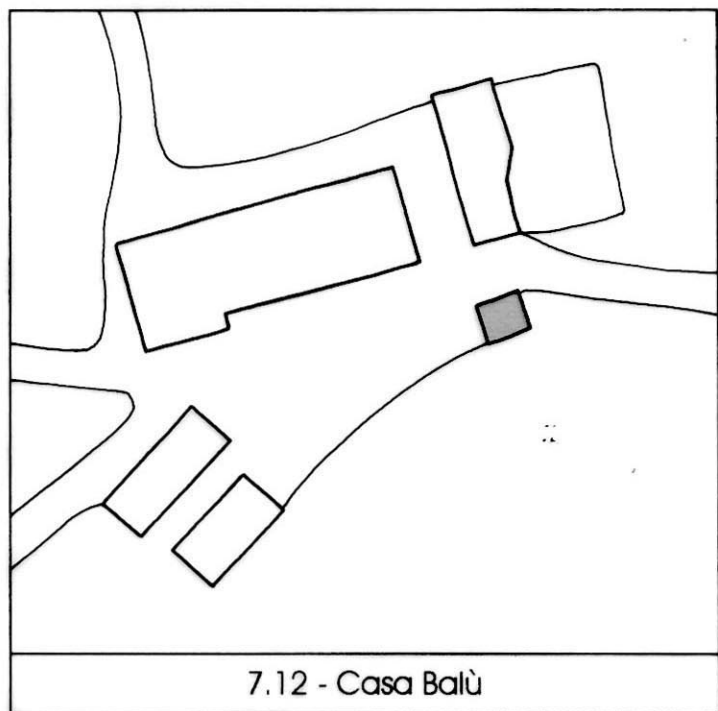
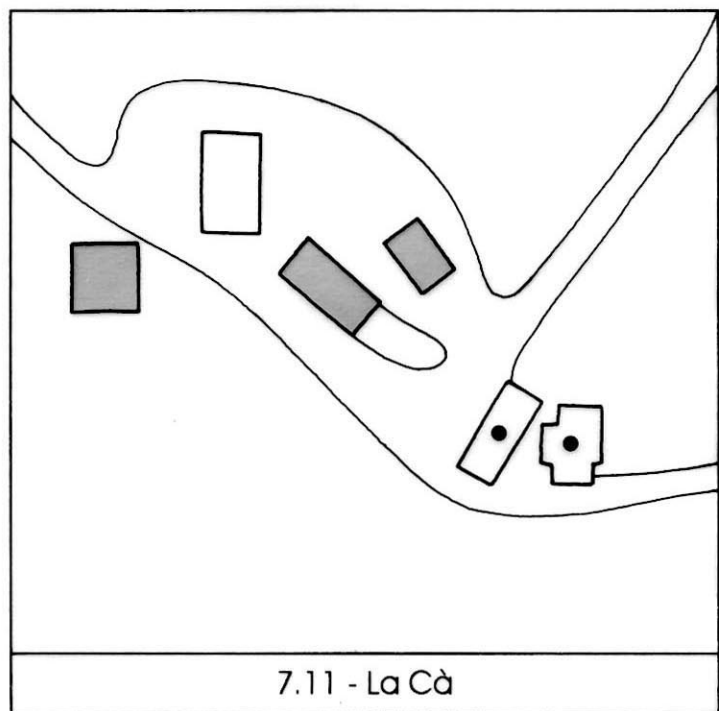


# Comune di Bettola - P.R.G. - Scala 1:1000

## Insedimenti in zona agricola - Disciplina d'intervento

AREA 7  
REVIGOZZO









- |  |   |   |  |
|--|---|---|--|
|  | Restauro Scientifico<br>(Art. 2 N.T.A.)                       |  | Demolizione con ricostruzione e trasposizione di volume entro l'area di pertinenza (Art. 5 N.T.A.) |
|  | Restauro e Risanamento Conservativo tipo A<br>(Art. 3 N.T.A.) |  | Perimetro degli insediamenti destinati alla residenza (Art. 9 N.T.A.)                              |
|  | Restauro e Risanamento Conservativo tipo B<br>(Art. 3 N.T.A.) |  | Edifici non più adibiti ad uso agricolo<br>(Art. 9 N.T.A.)   |
|  | Ristrutturazione Edilizia<br>(Art. 4 N.T.A.)                  |  | Edifici e/o complessi di valore storico testimoniale<br>(Art. 10 N.T.A.)                           |

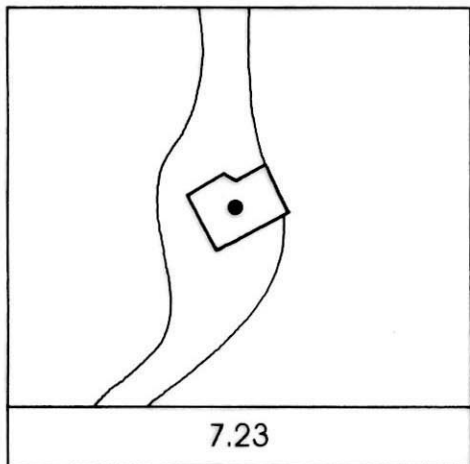
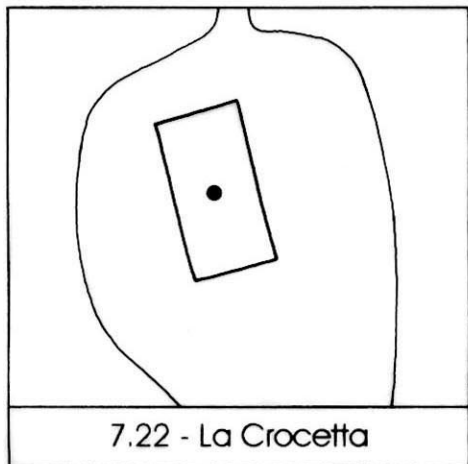
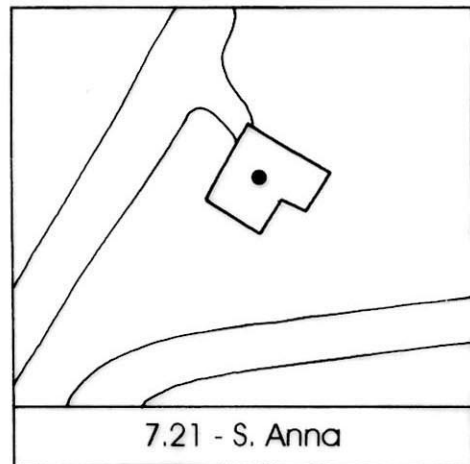
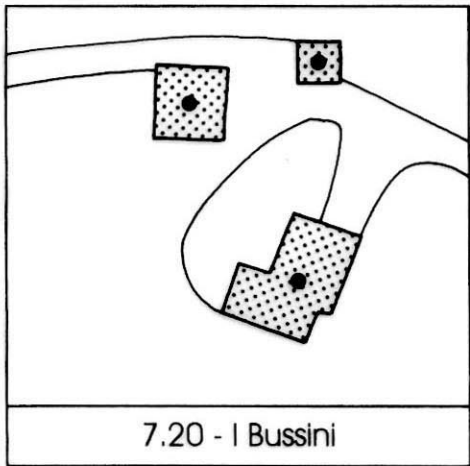
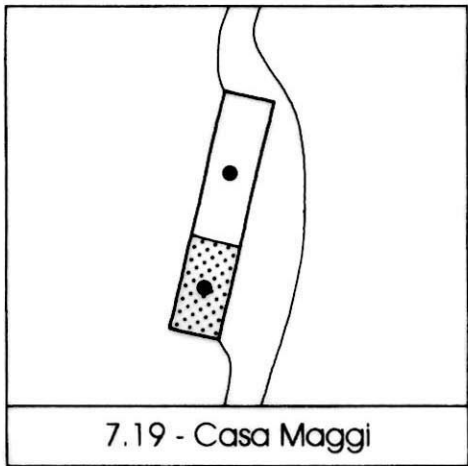
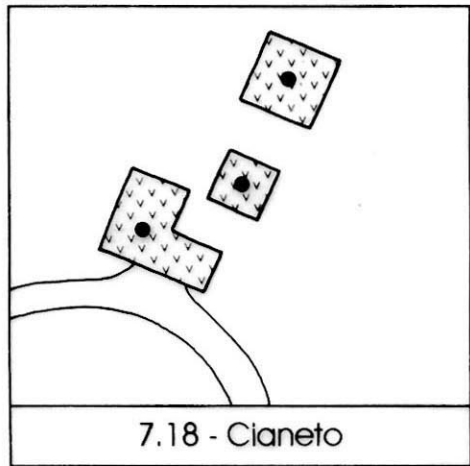
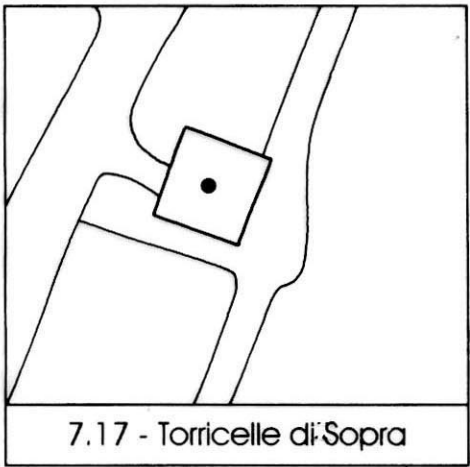
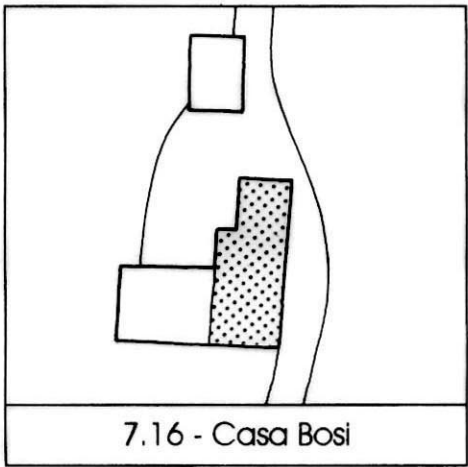
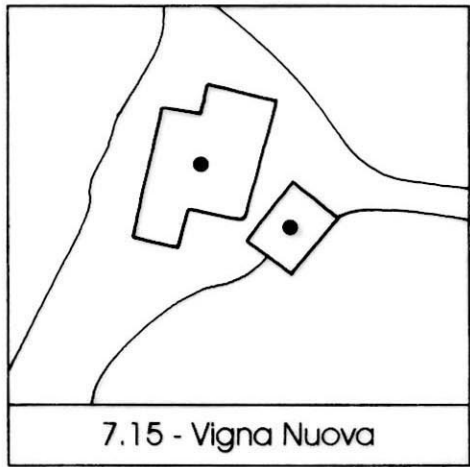


# Comune di Bettola - P.R.G. - Scala 1:1000

## Insedimenti in zona agricola - Disciplina d'intervento

AREA 7  
REVIGOZZO

	Restauro Scientifico (Art. 2 N.T.A.)		Demolizione con ricostruzione e trasposizione di volume entro l'area di pertinenza (Art. 5 N.T.A.)
	Restauro e Risanamento Conservativo tipo A (Art. 3 N.T.A.)		Perimetro degli insediamenti destinati alla residenza (Art. 9 N.T.A.)
	Restauro e Risanamento Conservativo tipo B (Art. 3 N.T.A.)		Edifici non più adibiti ad uso agricolo (Art. 9 N.T.A.)
	Ristrutturazione Edilizia (Art. 4 N.T.A.)		Edifici e/o complessi di valore storico testimoniale (Art. 10 N.T.A.)



# Comune di Bettola - P.R.G. - Scala 1:1000

## Insedimenti in zona agricola - Disciplina d'intervento


AREA 7  
REVIGOZZO




Restauro Scientifico  
(Art. 2 N.T.A.)



Restauro e Risanamento Conservativo tipo A  
(Art. 3 N.T.A.)



Restauro e Risanamento Conservativo tipo B  
(Art. 3 N.T.A.)




Ristrutturazione Edilizia  
(Art. 4 N.T.A.)



Demolizione con ricostruzione e trasposizione di volume entro l'area di pertinenza (Art. 5 N.T.A.)



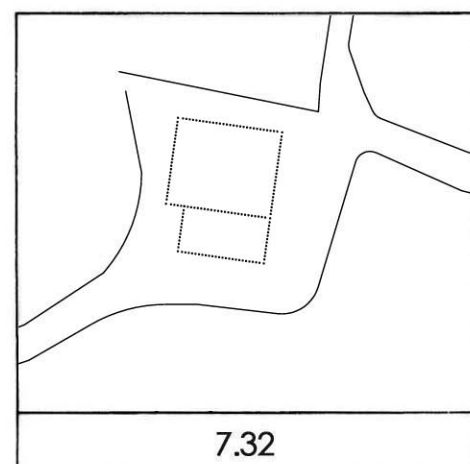
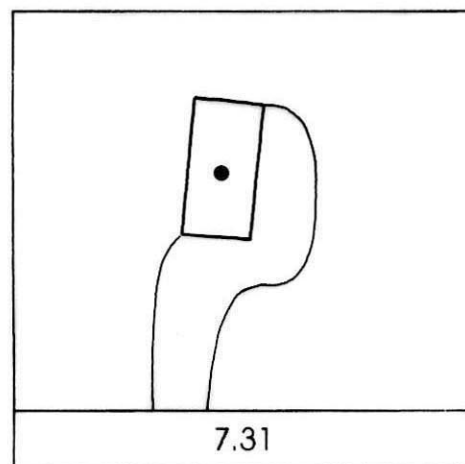
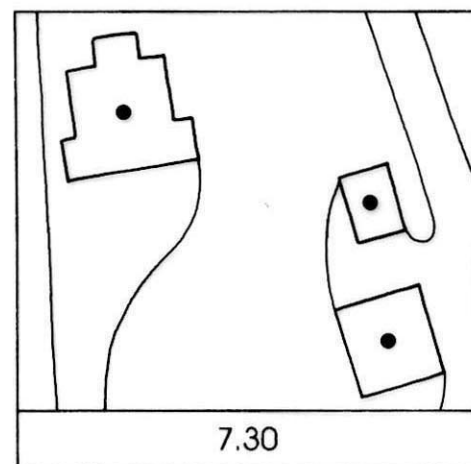
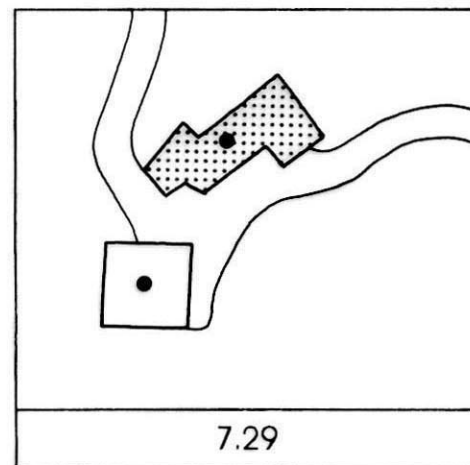
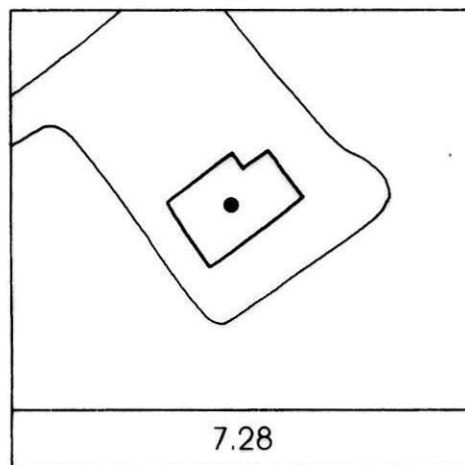
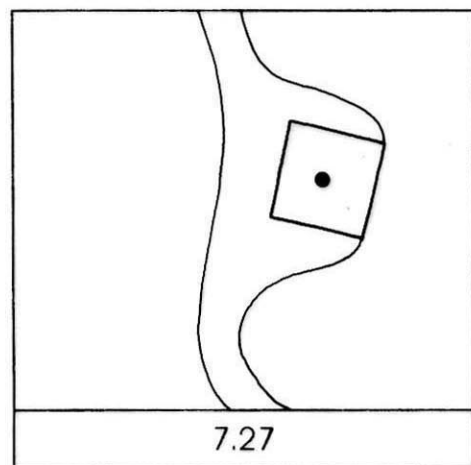
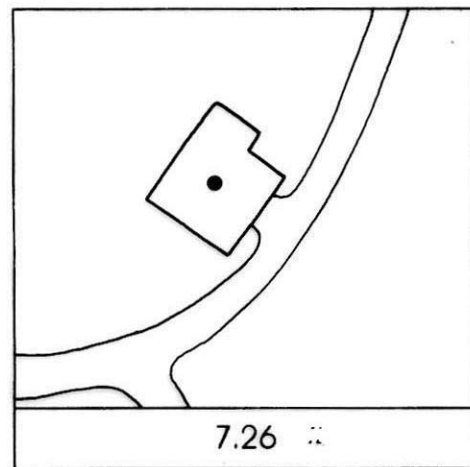
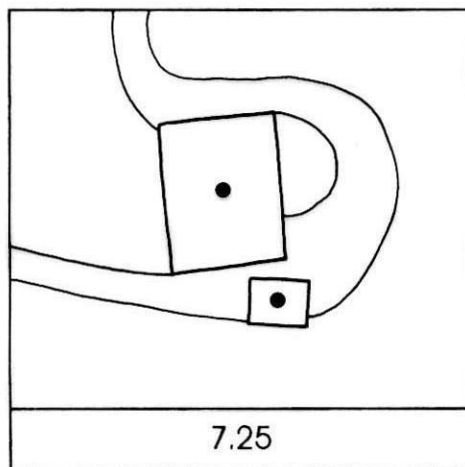
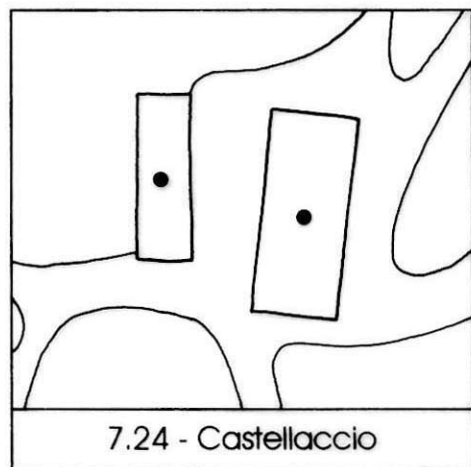
Perimetro degli insediamenti destinati alla residenza (Art. 9 N.T.A.)



Edifici non più adibiti ad uso agricolo  
(Art. 9 N.T.A.)




Edifici e/o complessi di valore storico testimoniale  
(Art. 10 N.T.A.)




# Comune di Bettola - P.R.G. - Scala 1:1000

## Insedimenti in zona agricola - Disciplina d'intervento

AREA 7  
REVIGOZZO




Restauro Scientifico  
(Art. 2 N.T.A.)




Restauro e Risanamento Conservativo tipo A  
(Art. 3 N.T.A.)



Restauro e Risanamento Conservativo tipo B  
(Art. 3 N.T.A.)



Ristrutturazione Edilizia  
(Art. 4 N.T.A.)



Demolizione con ricostruzione e trasposizione di volume entro l'area di pertinenza (Art. 5 N.T.A.)



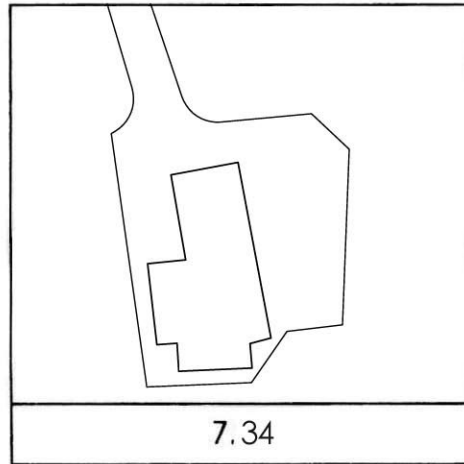
Perimetro degli insediamenti destinati alla residenza (Art. 9 N.T.A.)



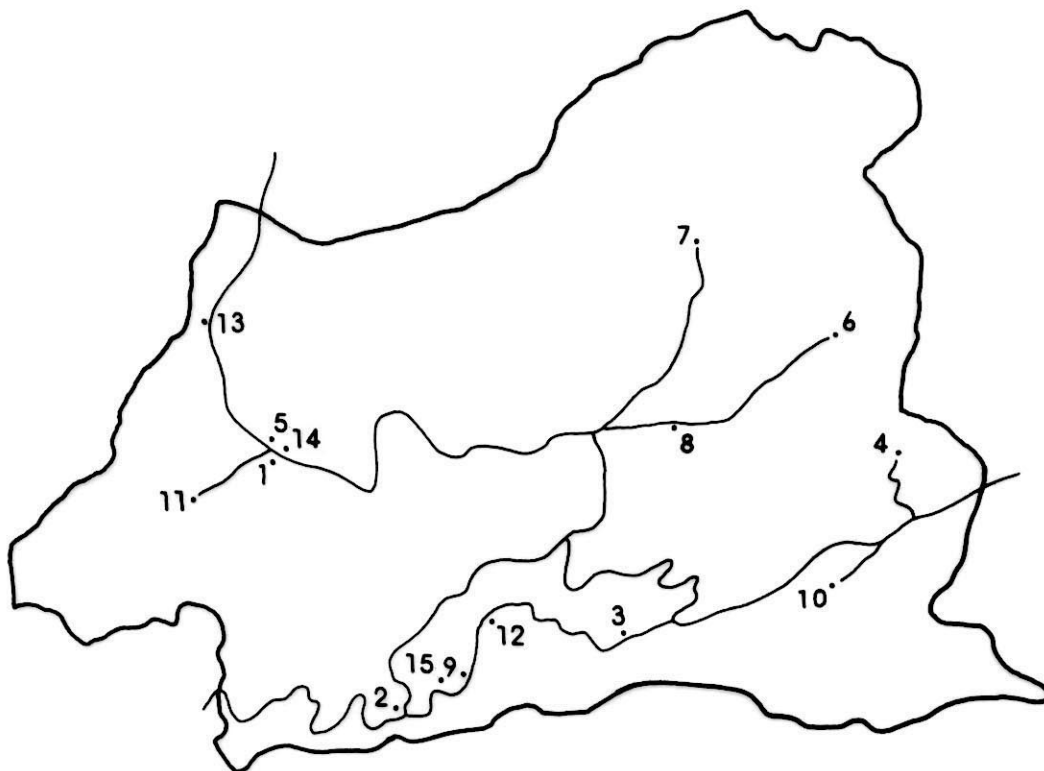
Edifici non più adibiti ad uso agricolo (Art. 9 N.T.A.)



Edifici e/o complessi di valore storico testimoniale (Art. 10 N.T.A.)



# Area 8 - MONTOSERO











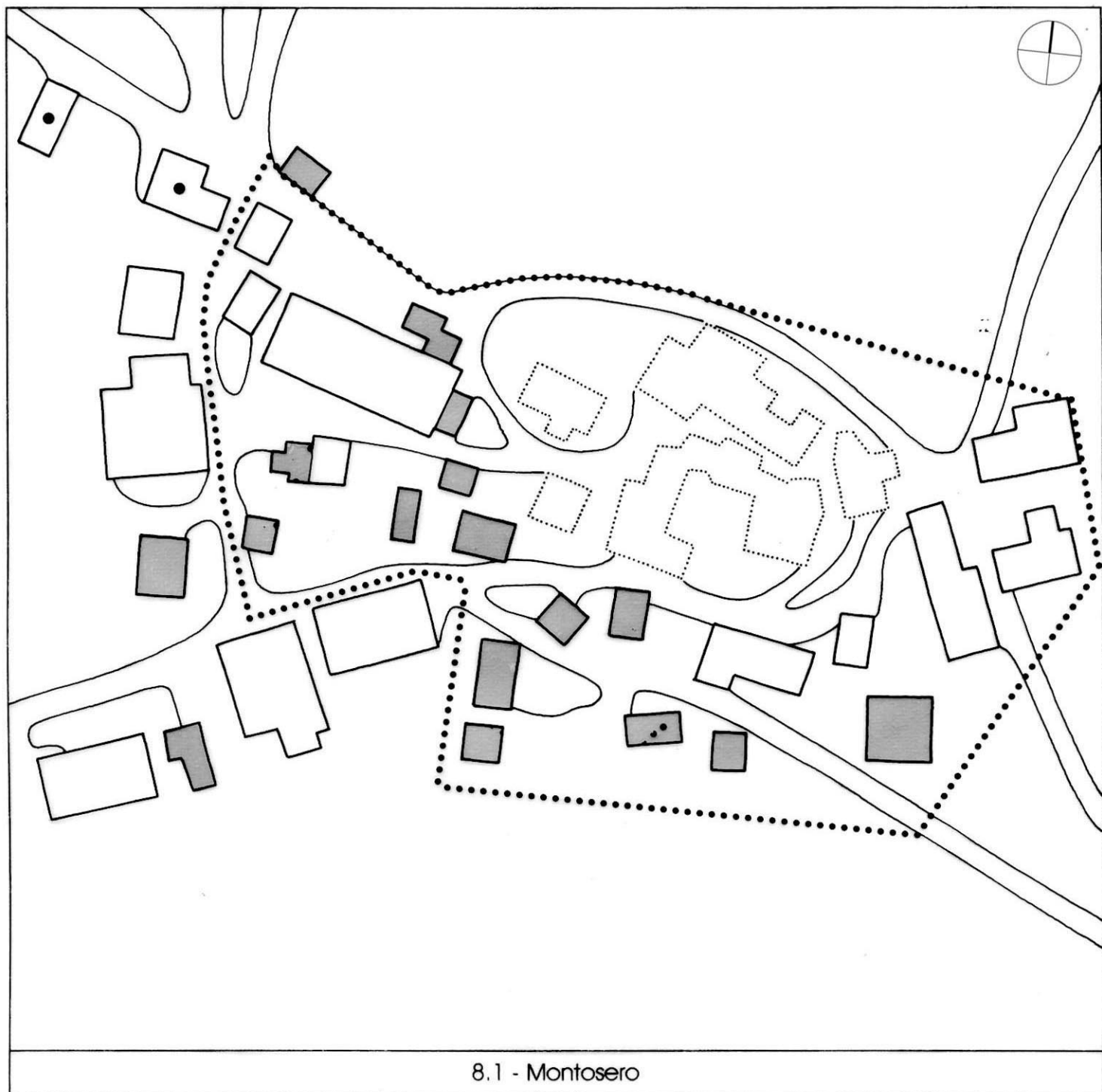
- 1 - Montosero
- 2 - Ronchi
- 3 - Case Moresi
- 4 - Piani di Burdasca
- 5 -
- 6 - Cà Nalli
- 7 - Cà Pro
- 8 - Il Sgia
- 9 - Ronchi Sotto
- 10 - Laghi Grandi
- 11 -
- 12 -
- 13 -
- 14 -
- 15 -

# Comune di Bettola - P.R.G. - Scala 1:1000

## Insediami in zona agricola - Disciplina d'intervento

AREA 8  
MONTOSERO

- |  |   |   |  |
|--|---|---|--|
|  | Restauro Scientifico<br>(Art. 2 N.T.A.)                       |  | Demolizione con ricostruzione e trasposizione di volume entro l'area di pertinenza (Art. 5 N.T.A.) |
|  | Restauro e Risanamento Conservativo tipo A<br>(Art. 3 N.T.A.) |  | Perimetro degli insediamenti destinati alla residenza (Art. 9 N.T.A.)                              |
|  | Restauro e Risanamento Conservativo tipo B<br>(Art. 3 N.T.A.) |  | Edifici non più adibiti ad uso agricolo<br>(Art. 9 N.T.A.)   |
|  | Ristrutturazione Edilizia<br>(Art. 4 N.T.A.)                  |  | Edifici e/o complessi di valore storico testimoniale<br>(Art. 10 N.T.A.)                           |











8.1 - Montosero

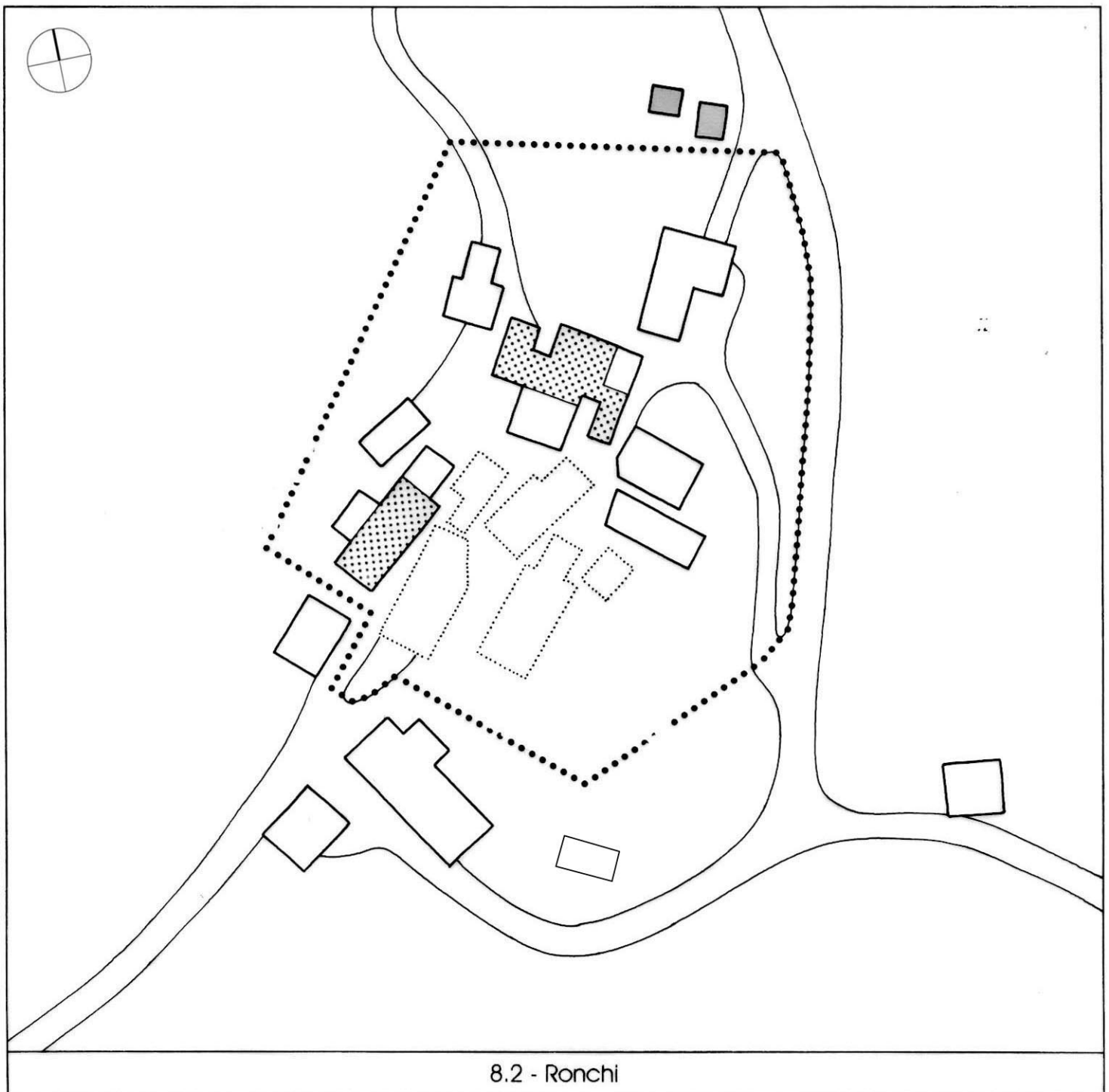


# Comune di Bettola - P.R.G. - Scala 1:1000

## Insedimenti in zona agricola - Disciplina d'intervento

AREA 8  
MONTOSERO


	Restauro Scientifico (Art. 2 N.T.A.)		Demolizione con ricostruzione e trasposizione di volume entro l'area di pertinenza (Art. 5 N.T.A.)
	Restauro e Risanamento Conservativo tipo A (Art. 3 N.T.A.)		Perimetro degli insediamenti destinati alla residenza (Art. 9 N.T.A.)
	Restauro e Risanamento Conservativo tipo B (Art. 3 N.T.A.)		Edifici non più adibiti ad uso agricolo (Art. 9 N.T.A.)
	Ristrutturazione Edilizia (Art. 4 N.T.A.)		Edifici e/o complessi di valore storico testimoniale (Art. 10 N.T.A.)




# Comune di Bettola - P.R.G. - Scala 1:1000

## Insedimenti in zona agricola - Disciplina d'intervento


AREA 8  
MONTOSERO




Restauro Scientifico  
(Art. 2 N.T.A.)




Restauro e Risanamento Conservativo tipo A  
(Art. 3 N.T.A.)



Restauro e Risanamento Conservativo tipo B  
(Art. 3 N.T.A.)




Ristrutturazione Edilizia  
(Art. 4 N.T.A.)



Demolizione con ricostruzione e trasposizione di volume entro l'area di pertinenza (Art. 5 N.T.A.)



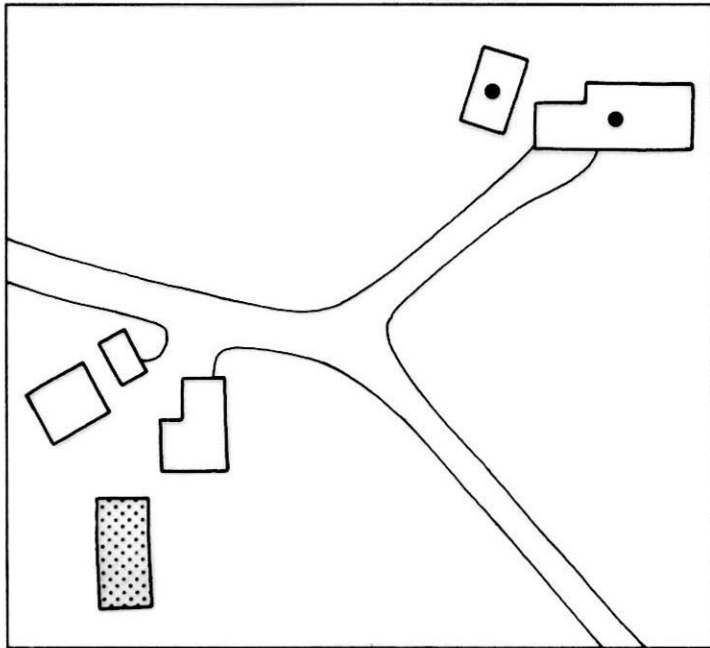
Perimetro degli insediamenti destinati alla residenza (Art. 9 N.T.A.)



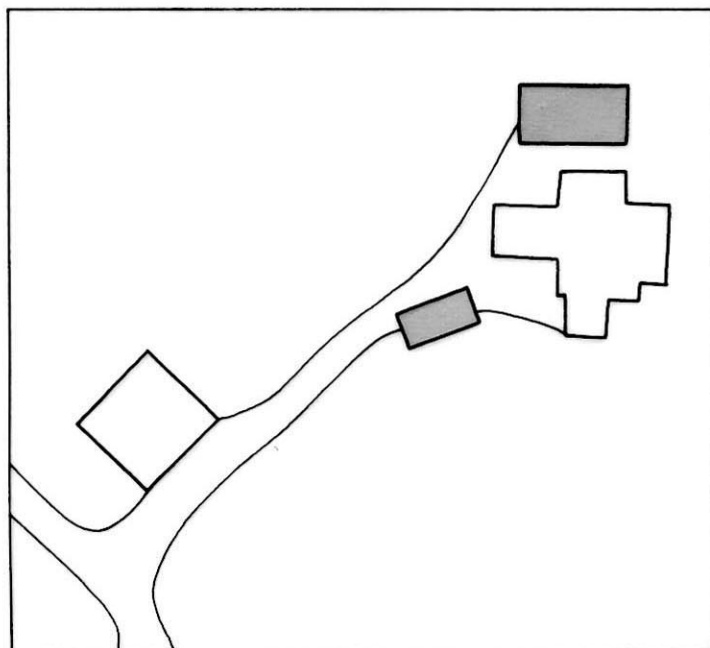
Edifici non più adibiti ad uso agricolo (Art. 9 N.T.A.)



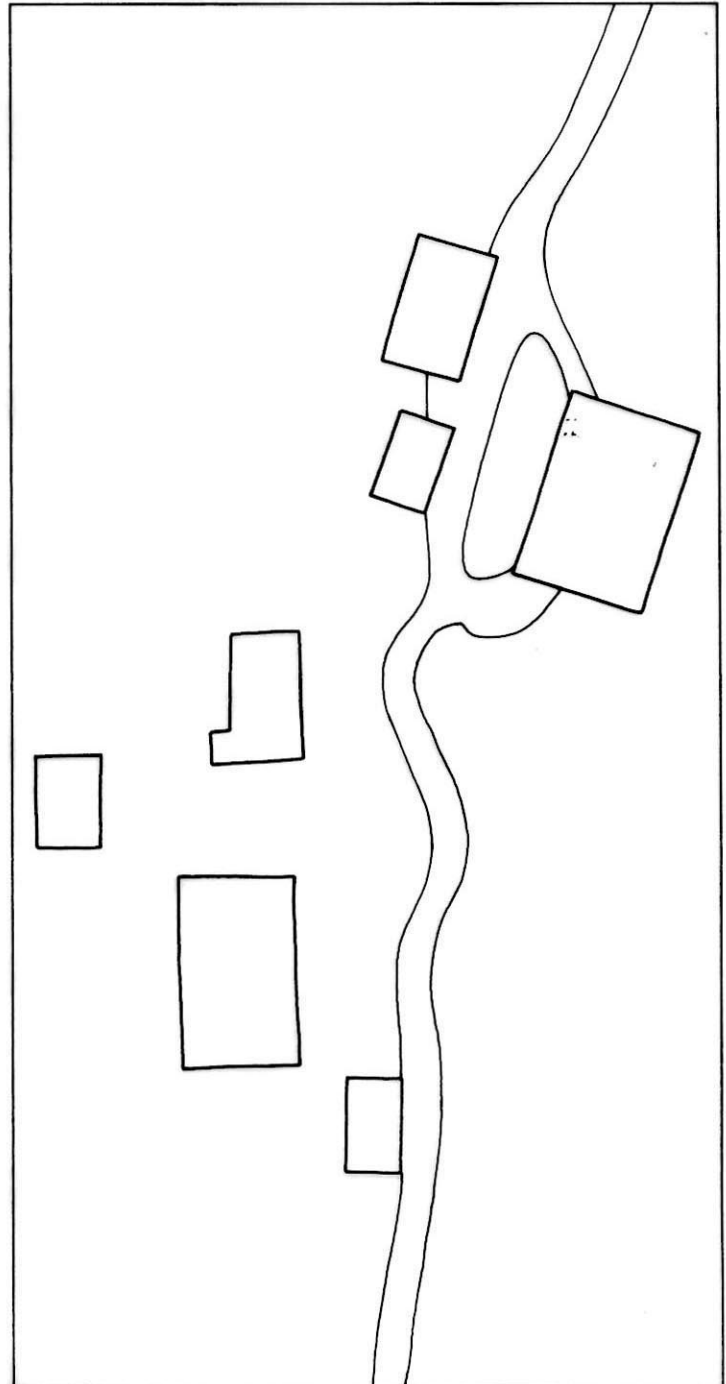
Edifici e/o complessi di valore storico testimoniale (Art. 10 N.T.A.)



8.3 - Case Moresi



8.4 - Piani di Burdasca











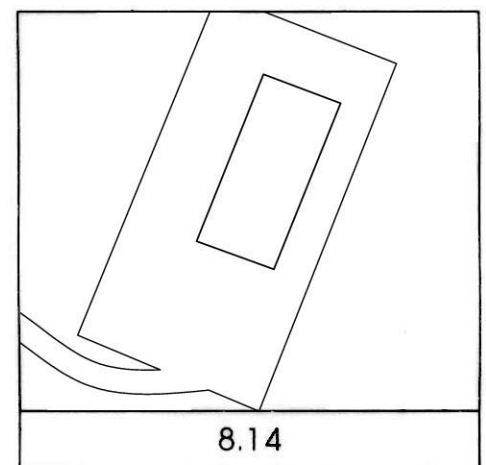
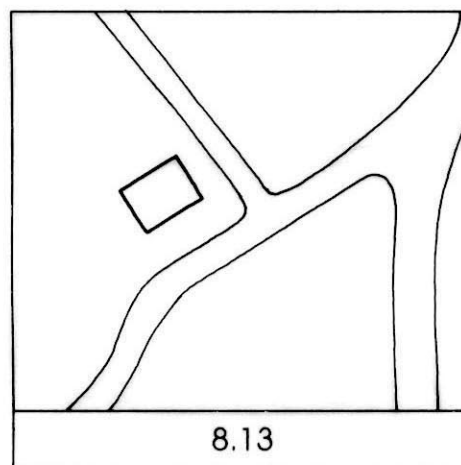
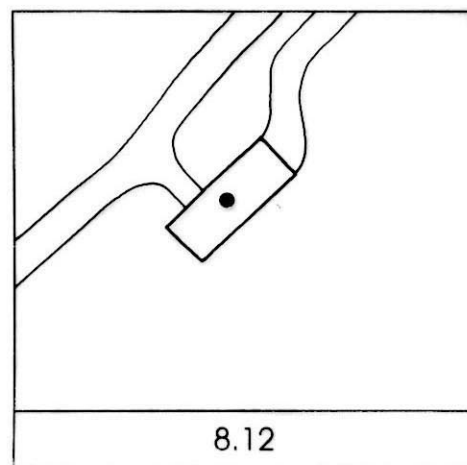
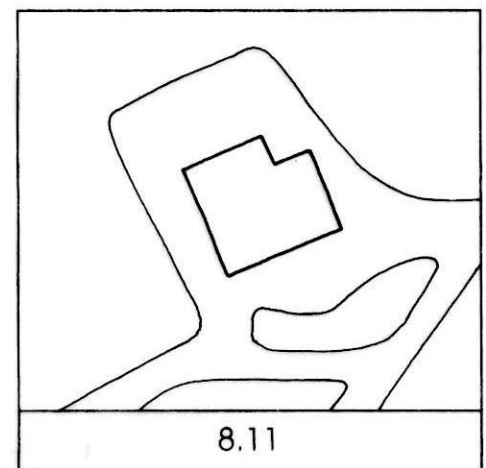
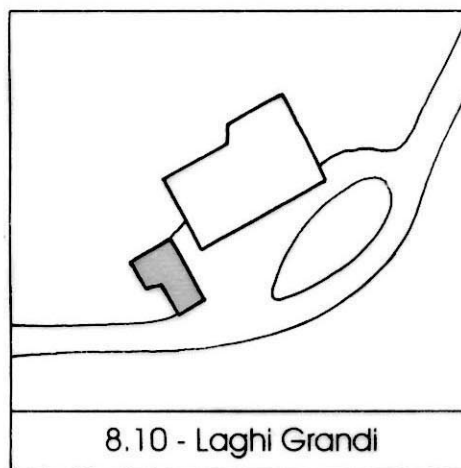
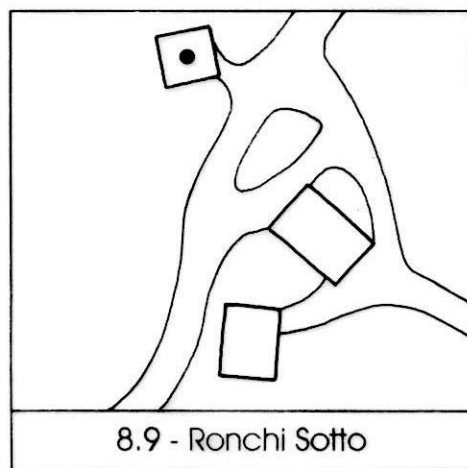
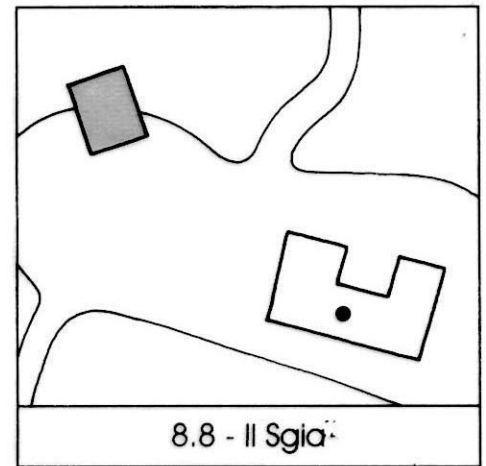
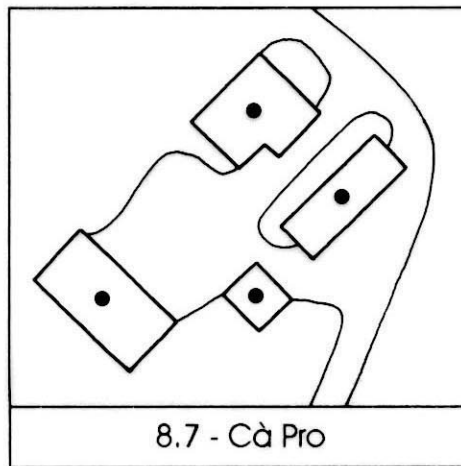
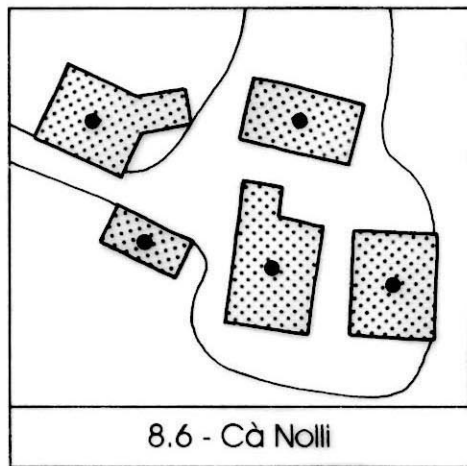
8.5

# Comune di Bettola - P.R.G. - Scala 1:1000

## Insedimenti in zona agricola - Disciplina d'intervento

AREA 8  
MONTOSERO


	Restauro Scientifico (Art. 2 N.T.A.)		Demolizione con ricostruzione e trasposizione di volume entro l'area di pertinenza (Art. 5 N.T.A.)
	Restauro e Risanamento Conservativo tipo A (Art. 3 N.T.A.)		Perimetro degli insediamenti destinati alla residenza (Art. 9 N.T.A.)
	Restauro e Risanamento Conservativo tipo B (Art. 3 N.T.A.)		Edifici non più adibiti ad uso agricolo (Art. 9 N.T.A.)
	Ristrutturazione Edilizia (Art. 4 N.T.A.)		Edifici e/o complessi di valore storico testimoniale (Art. 10 N.T.A.)




# Comune di Bettola - P.R.G. - Scala 1:1000

## Insedimenti in zona agricola - Disciplina d'intervento

AREA 8  
MONTOSERO




Restauro Scientifico  
(Art. 2 N.T.A.)




Restauro e Risanamento Conservativo tipo A  
(Art. 3 N.T.A.)



Restauro e Risanamento Conservativo tipo B  
(Art. 3 N.T.A.)




Ristrutturazione Edilizia  
(Art. 4 N.T.A.)



Demolizione con ricostruzione e trasposizione di volume entro l'area di pertinenza (Art. 5 N.T.A.)



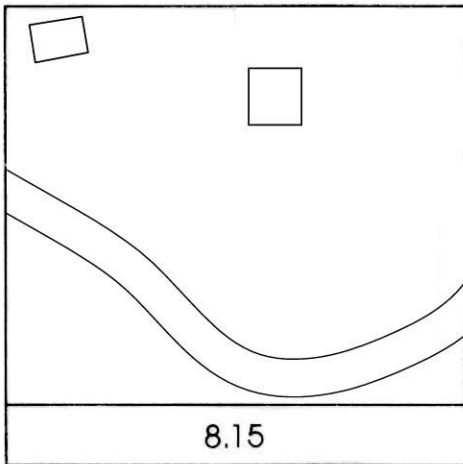
Perimetro degli insediamenti destinati alla residenza (Art. 9 N.T.A.)



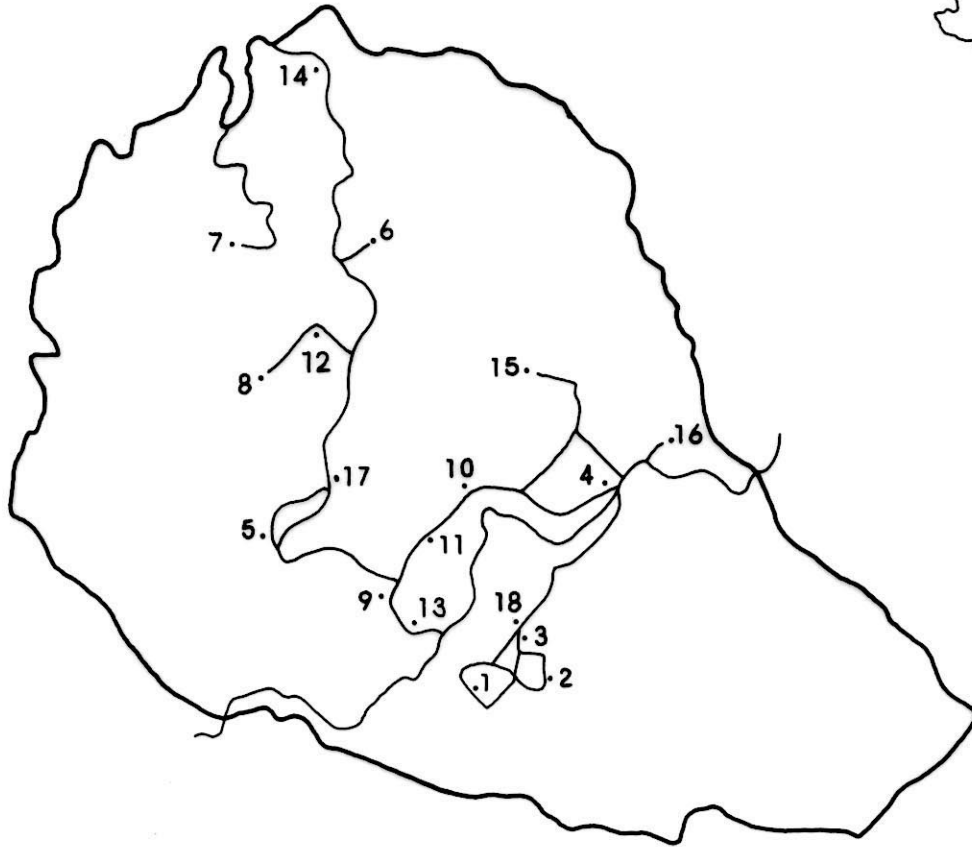
Edifici non più adibiti ad uso agricolo (Art. 9 N.T.A.)



Edifici e/o complessi di valore storico testimoniale (Art. 10 N.T.A.)



# Area 9 - LEGGIO - FERRE'











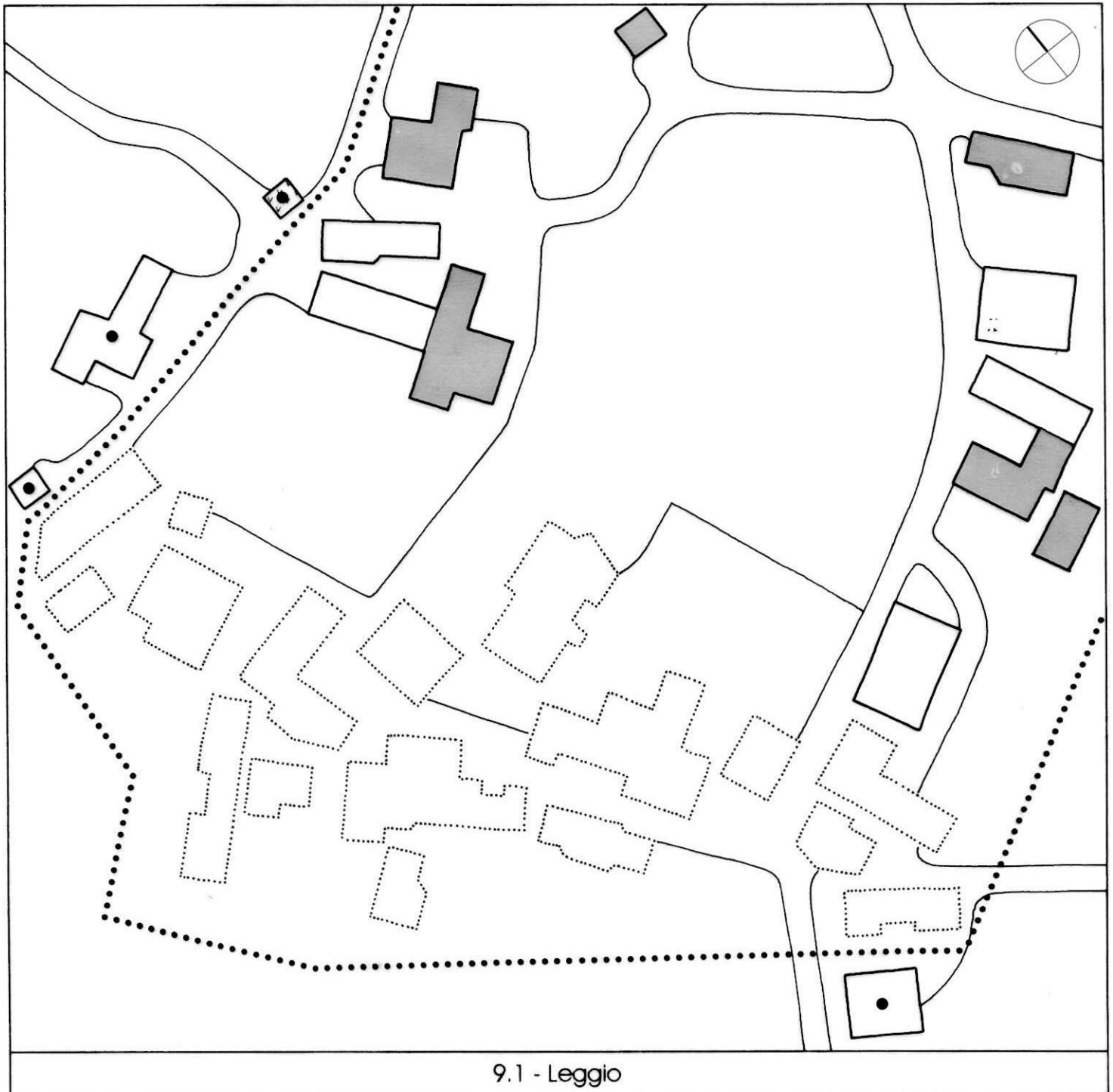
- 1 - Leggio
- 2 - Ferrè
- 3 - Poini
- 4 - Vaio
- 5 - Verogna
- 6 - Casaleto
- 7 - Cà Cotica
- 8 - Malvezzi
- 9 - Grassi
- 10 - Costa Coetta
- 11 - Marchi
- 12 - Case Alzona
- 13 - Cantori
- 14 - Torre San Giovanni
- 15 - Cà Sanasca
- 16 -
- 17 -
- 18 -

# Comune di Bettola - P.R.G. - Scala 1:1000

## Insedimenti in zona agricola - Disciplina d'intervento

AREA 9  
LEGGIO - FERRE'









	Restauro Scientifico (Art. 2 N.T.A.)		Demolizione con ricostruzione e trasposizione di volume entro l'area di pertinenza (Art. 5 N.T.A.)
	Restauro e Risanamento Conservativo tipo A (Art. 3 N.T.A.)		Perimetro degli insediamenti destinati alla residenza (Art. 9 N.T.A.)
	Restauro e Risanamento Conservativo tipo B (Art. 3 N.T.A.)		Edifici non più adibiti ad uso agricolo (Art. 9 N.T.A.)
	Ristrutturazione Edilizia (Art. 4 N.T.A.)		Edifici e/o complessi di valore storico testimoniale (Art. 10 N.T.A.)

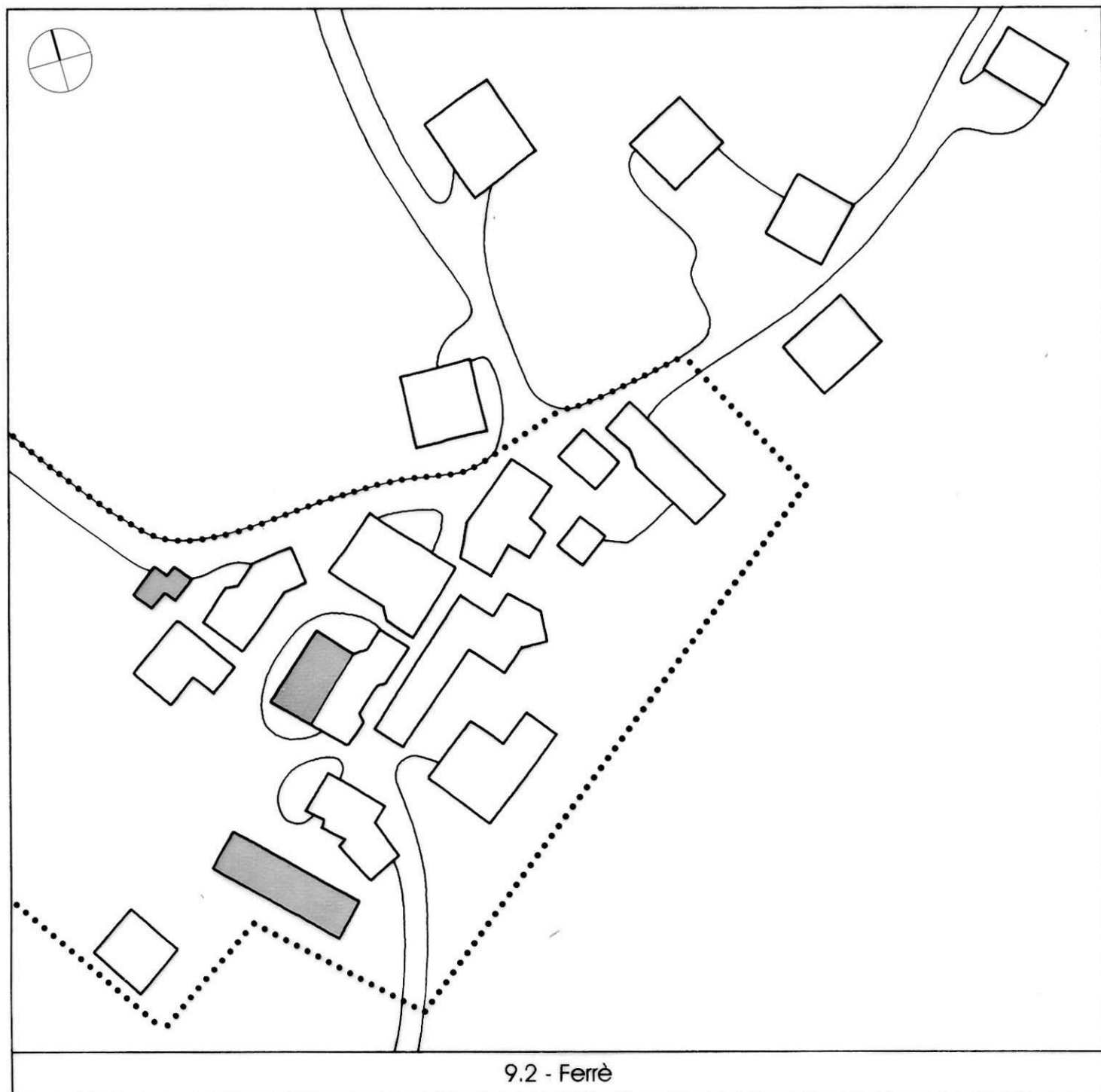


# Comune di Bettola - P.R.G. - Scala 1:1000

## Insedimenti in zona agricola - Disciplina d'intervento

AREA 9  
LEGGIO - FERRE'









	Restauro Scientifico (Art. 2 N.T.A.)		Demolizione con ricostruzione e trasposizione di volume entro l'area di pertinenza (Art. 5 N.T.A.)
	Restauro e Risanamento Conservativo tipo A (Art. 3 N.T.A.)		Perimetro degli insediamenti destinati alla residenza (Art. 9 N.T.A.)
	Restauro e Risanamento Conservativo tipo B (Art. 3 N.T.A.)		Edifici non più adibiti ad uso agricolo (Art. 9 N.T.A.)
	Ristrutturazione Edilizia (Art. 4 N.T.A.)		Edifici e/o complessi di valore storico testimoniale (Art. 10 N.T.A.)

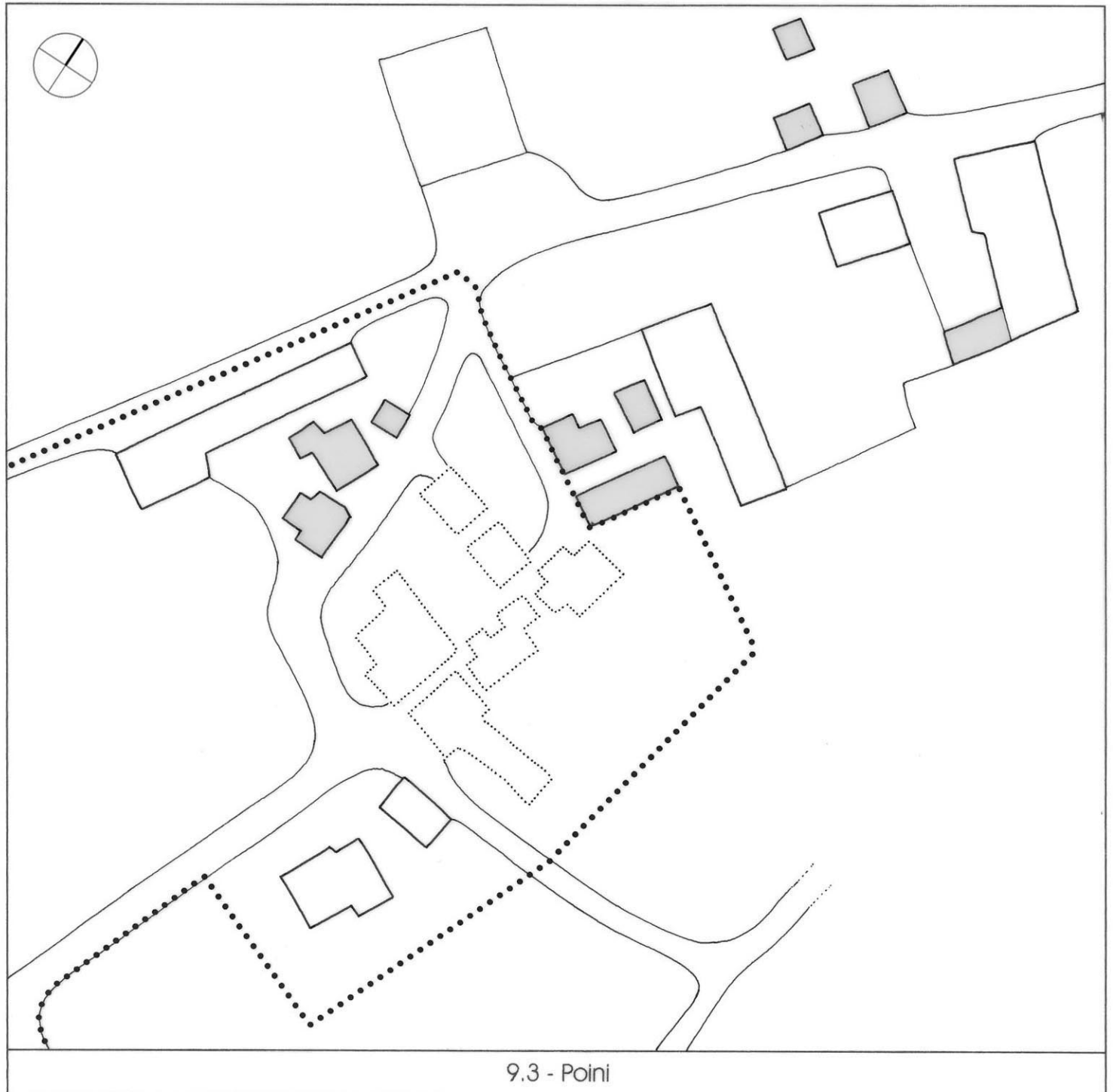


# Comune di Bettola - P.R.G. - Scala 1:1000

## Insedimenti in zona agricola - Disciplina d'intervento

AREA 9  
LEGGIO - FERRE'

- |  |   |   |  |
|--|---|---|--|
|  | Restauro Scientifico<br>(Art. 2 N.T.A.)                       |  | Demolizione con ricostruzione e trasposizione di volume entro l'area di pertinenza (Art. 5 N.T.A.) |
|  | Restauro e Risanamento Conservativo tipo A<br>(Art. 3 N.T.A.) |  | Perimetro degli insediamenti destinati alla residenza (Art. 9 N.T.A.)                              |
|  | Restauro e Risanamento Conservativo tipo B<br>(Art. 3 N.T.A.) |  | Edifici non più adibiti ad uso agricolo<br>(Art. 9 N.T.A.)   |
|  | Ristrutturazione Edilizia<br>(Art. 4 N.T.A.)                  |  | Edifici e/o complessi di valore storico testimoniale<br>(Art. 10 N.T.A.)                           |











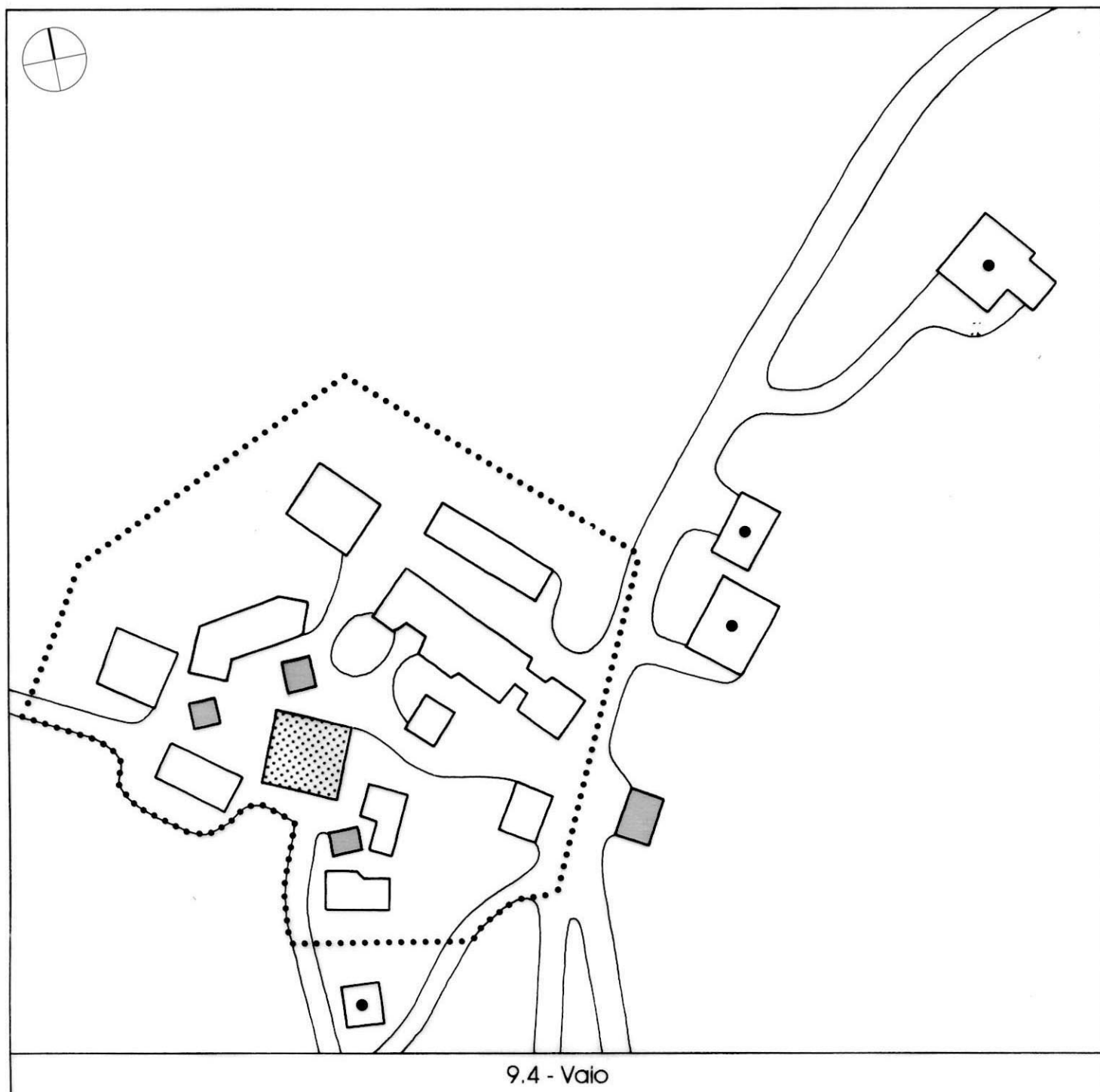


# Comune di Bettola - P.R.G. - Scala 1:1000

## Insedimenti in zona agricola - Disciplina d'intervento

AREA 9  
LEGGIO - FERRE'









	Restauro Scientifico (Art. 2 N.T.A.)		Demolizione con ricostruzione e trasposizione di volume entro l'area di pertinenza (Art. 5 N.T.A.)
	Restauro e Risanamento Conservativo tipo A (Art. 3 N.T.A.)		Perimetro degli insediamenti destinati alla residenza (Art. 9 N.T.A.)
	Restauro e Risanamento Conservativo tipo B (Art. 3 N.T.A.)		Edifici non più adibiti ad uso agricolo (Art. 9 N.T.A.)
	Ristrutturazione Edilizia (Art. 4 N.T.A.)		Edifici e/o complessi di valore storico testimoniale (Art. 10 N.T.A.)



# Comune di Bettola - P.R.G. - Scala 1:1000

## Insedimenti in zona agricola - Disciplina d'intervento









AREA 9  
LEGGIO - FERRE'

- |  |   |   |  |
|--|---|---|--|
|  | Restauro Scientifico<br>(Art. 2 N.T.A.)                       |  | Demolizione con ricostruzione e trasposizione di volume entro l'area di pertinenza (Art. 5 N.T.A.) |
|  | Restauro e Risanamento Conservativo tipo A<br>(Art. 3 N.T.A.) |  | Perimetro degli insediamenti destinati alla residenza (Art. 9 N.T.A.)                              |
|  | Restauro e Risanamento Conservativo tipo B<br>(Art. 3 N.T.A.) |  | Edifici non più adibiti ad uso agricolo<br>(Art. 9 N.T.A.)   |
|  | Ristrutturazione Edilizia<br>(Art. 4 N.T.A.)                  |  | Edifici e/o complessi di valore storico testimoniale<br>(Art. 10 N.T.A.)                           |



Comune di Bettola - P.R.G. - Scala 1:1000  
Insediamenti in zona agricola - Disciplina d'intervento

AREA 9  
LEGGIO - FERRE'

- |  |   |   |  |
|--|---|---|--|
|  | Restauro Scientifico<br>(Art. 2 N.T.A.)                       |  | Demolizione con ricostruzione e trasposizione di volume entro l'area di pertinenza (Art. 5 N.T.A.) |
|  | Restauro e Risanamento Conservativo tipo A<br>(Art. 3 N.T.A.) |  | Perimetro degli insediamenti destinati alla residenza (Art. 9 N.T.A.)                              |
|  | Restauro e Risanamento Conservativo tipo B<br>(Art. 3 N.T.A.) |  | Edifici non più adibiti ad uso agricolo<br>(Art. 9 N.T.A.)   |
|  | Ristrutturazione Edilizia<br>(Art. 4 N.T.A.)                  |  | Edifici e/o complessi di valore storico testimoniale<br>(Art. 10 N.T.A.)                           |











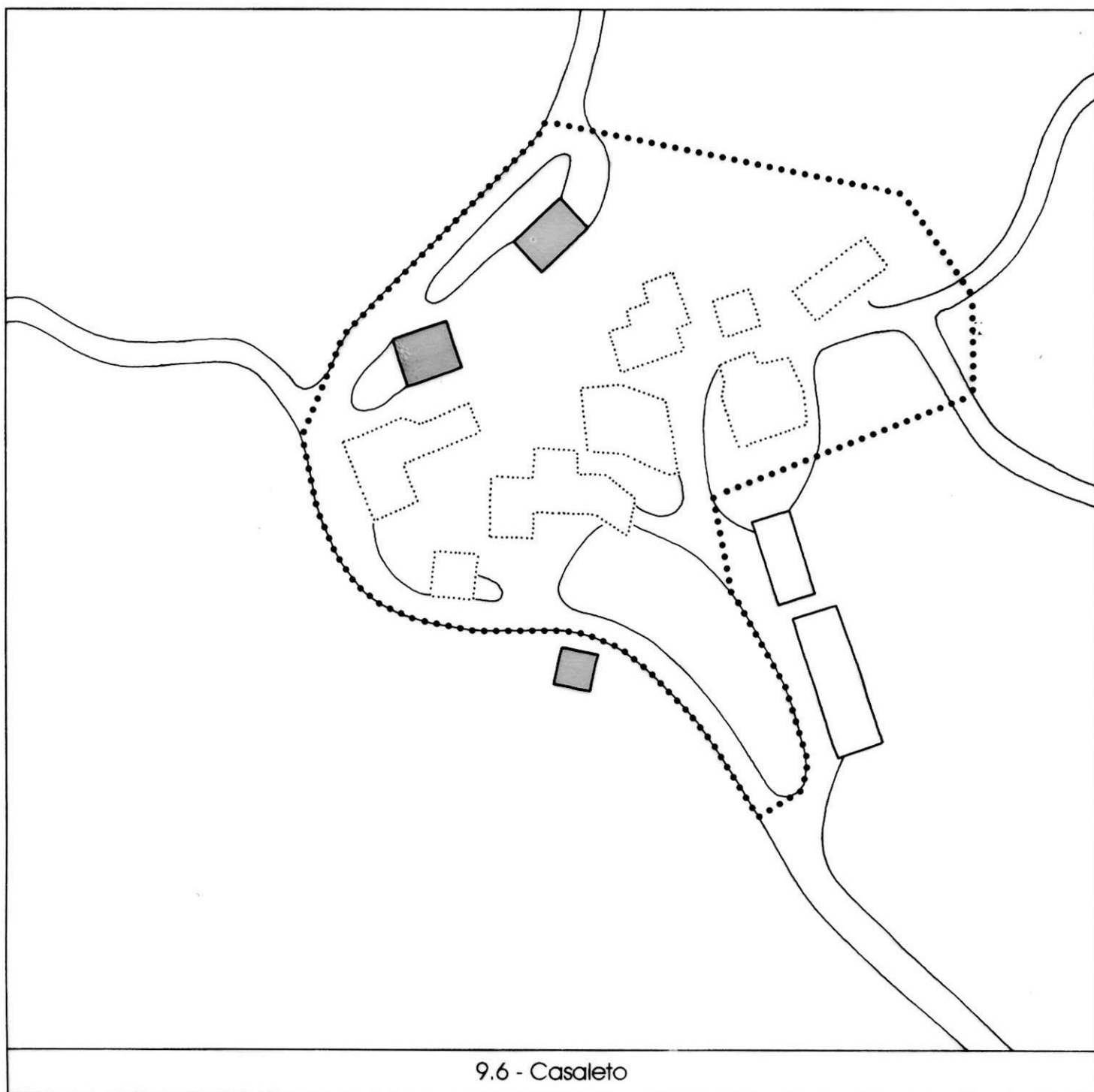
9.5b - Verogna (parte sud)

# Comune di Bettola - P.R.G. - Scala 1:1000

## Insedimenti in zona agricola - Disciplina d'intervento

AREA 9  
LEGGIO - FERRE'

	Restauro Scientifico (Art. 2 N.T.A.)		Demolizione con ricostruzione e trasposizione di volume entro l'area di pertinenza (Art. 5 N.T.A.)
	Restauro e Risanamento Conservativo tipo A (Art. 3 N.T.A.)		Perimetro degli insediamenti destinati alla residenza (Art. 9 N.T.A.)
	Restauro e Risanamento Conservativo tipo B (Art. 3 N.T.A.)		Edifici non più adibiti ad uso agricolo (Art. 9 N.T.A.)
	Ristrutturazione Edilizia (Art. 4 N.T.A.)		Edifici e/o complessi di valore storico testimoniale (Art. 10 N.T.A.)



# Comune di Bettola - P.R.G. - Scala 1:1000

## Insedimenti in zona agricola - Disciplina d'intervento

AREA 9  
LEGGIO - FERRE'




Restauro Scientifico  
(Art. 2 N.T.A.)



Restauro e Risanamento Conservativo tipo A  
(Art. 3 N.T.A.)



Restauro e Risanamento Conservativo tipo B  
(Art. 3 N.T.A.)



Ristrutturazione Edilizia  
(Art. 4 N.T.A.)



Demolizione con ricostruzione e trasposizione di volume entro l'area di pertinenza (Art. 5 N.T.A.)



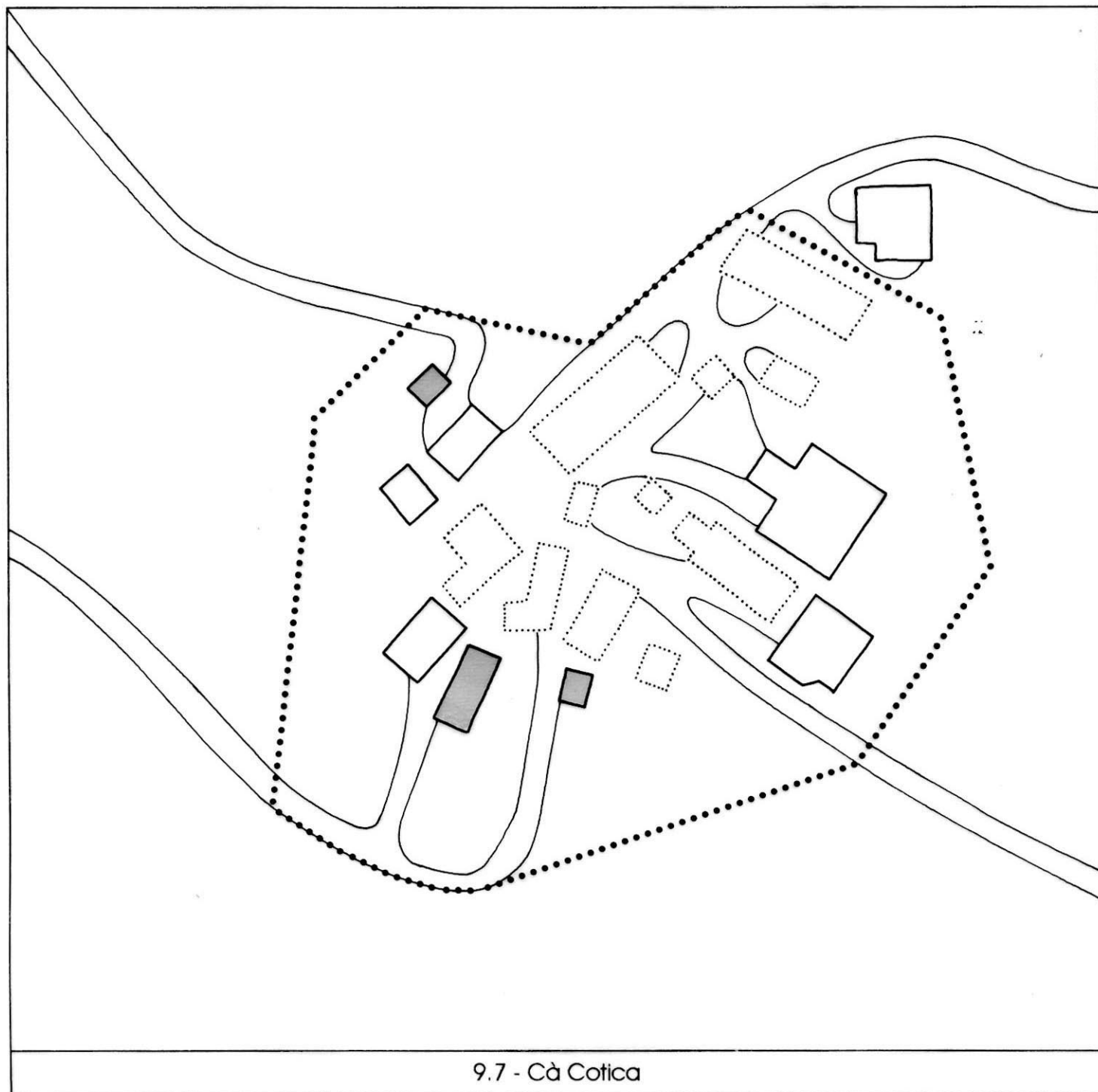
Perimetro degli insediamenti destinati alla residenza (Art. 9 N.T.A.)



Edifici non più adibiti ad uso agricolo (Art. 9 N.T.A.)











Edifici e/o complessi di valore storico testimoniale (Art. 10 N.T.A.)

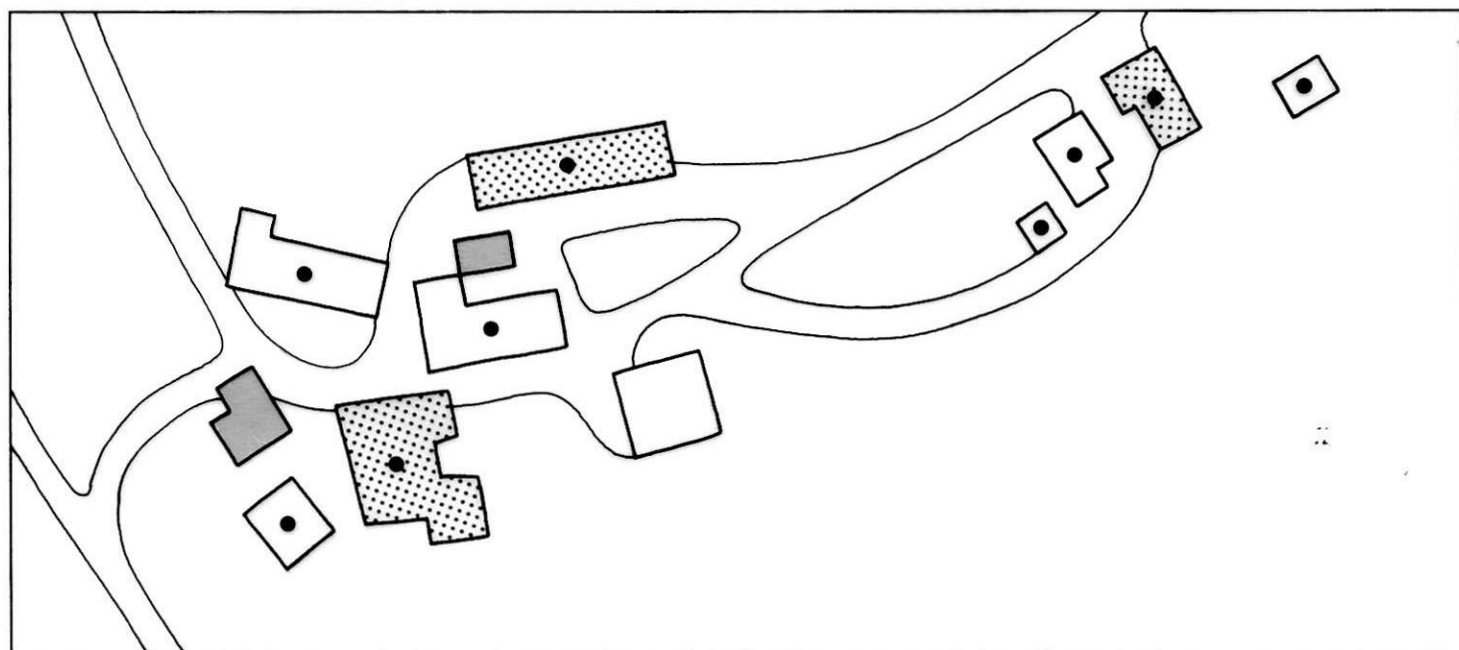


# Comune di Bettola - P.R.G. - Scala 1:1000

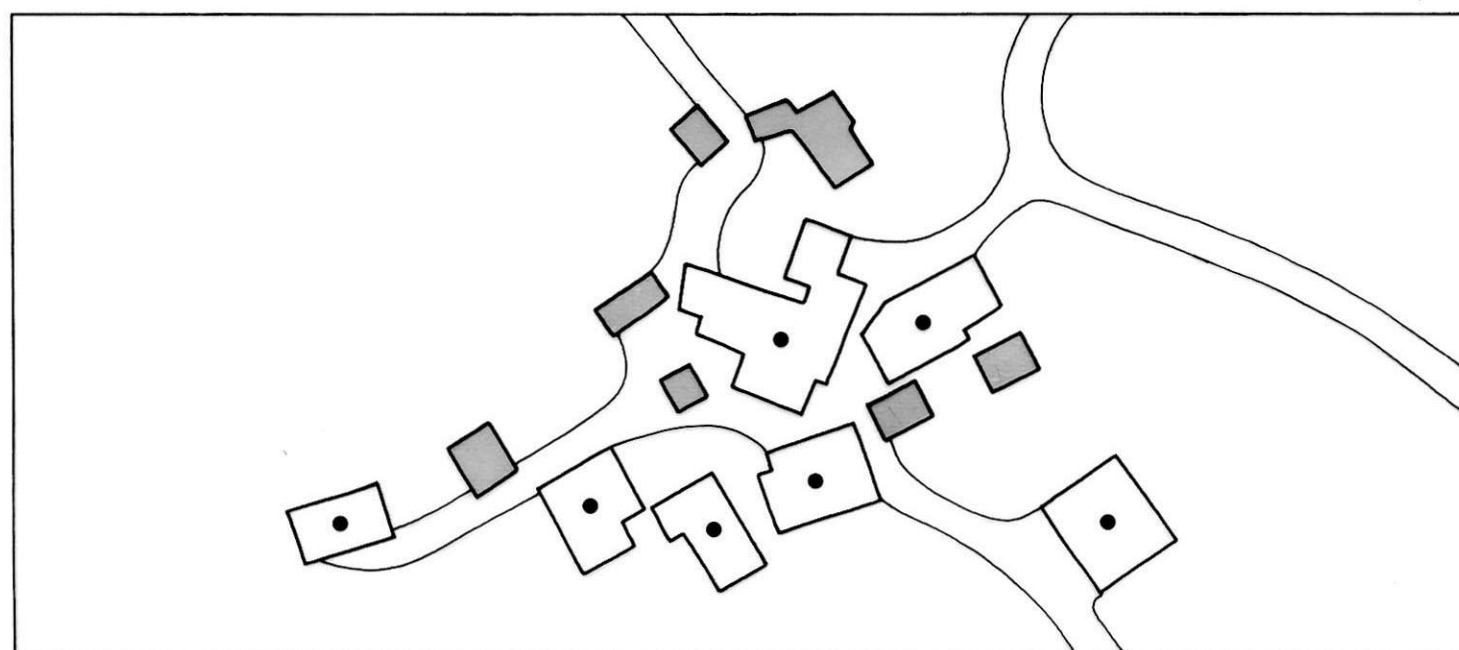
## Insedimenti in zona agricola - Disciplina d'intervento

AREA 9  
LEGGIO - FERRE'

	Restauro Scientifico (Art. 2 N.T.A.)		Demolizione con ricostruzione e trasposizione di volume entro l'area di pertinenza (Art. 5 N.T.A.)
	Restauro e Risanamento Conservativo tipo A (Art. 3 N.T.A.)		Perimetro degli insediamenti destinati alla residenza (Art. 9 N.T.A.)
	Restauro e Risanamento Conservativo tipo B (Art. 3 N.T.A.)		Edifici non più adibiti ad uso agricolo (Art. 9 N.T.A.)
	Ristrutturazione Edilizia (Art. 4 N.T.A.)		Edifici e/o complessi di valore storico testimoniale (Art. 10 N.T.A.)











9.8 - Malvezzi



9.9 - Grassi

Comune di Bettola - P.R.G. - Scala 1:1000  
Insediamenti in zona agricola - Disciplina d'intervento

AREA 9  
LEGGIO - FERRE'

	Restauro Scientifico (Art. 2 N.T.A.)		Demolizione con ricostruzione e trasposizione di volume entro l'area di pertinenza (Art. 5 N.T.A.)
	Restauro e Risanamento Conservativo tipo A (Art. 3 N.T.A.)		Perimetro degli insediamenti destinati alla residenza (Art. 9 N.T.A.)
	Restauro e Risanamento Conservativo tipo B (Art. 3 N.T.A.)		Edifici non più adibiti ad uso agricolo (Art. 9 N.T.A.)
	Ristrutturazione Edilizia (Art. 4 N.T.A.)		Edifici e/o complessi di valore storico testimoniale (Art. 10 N.T.A.)







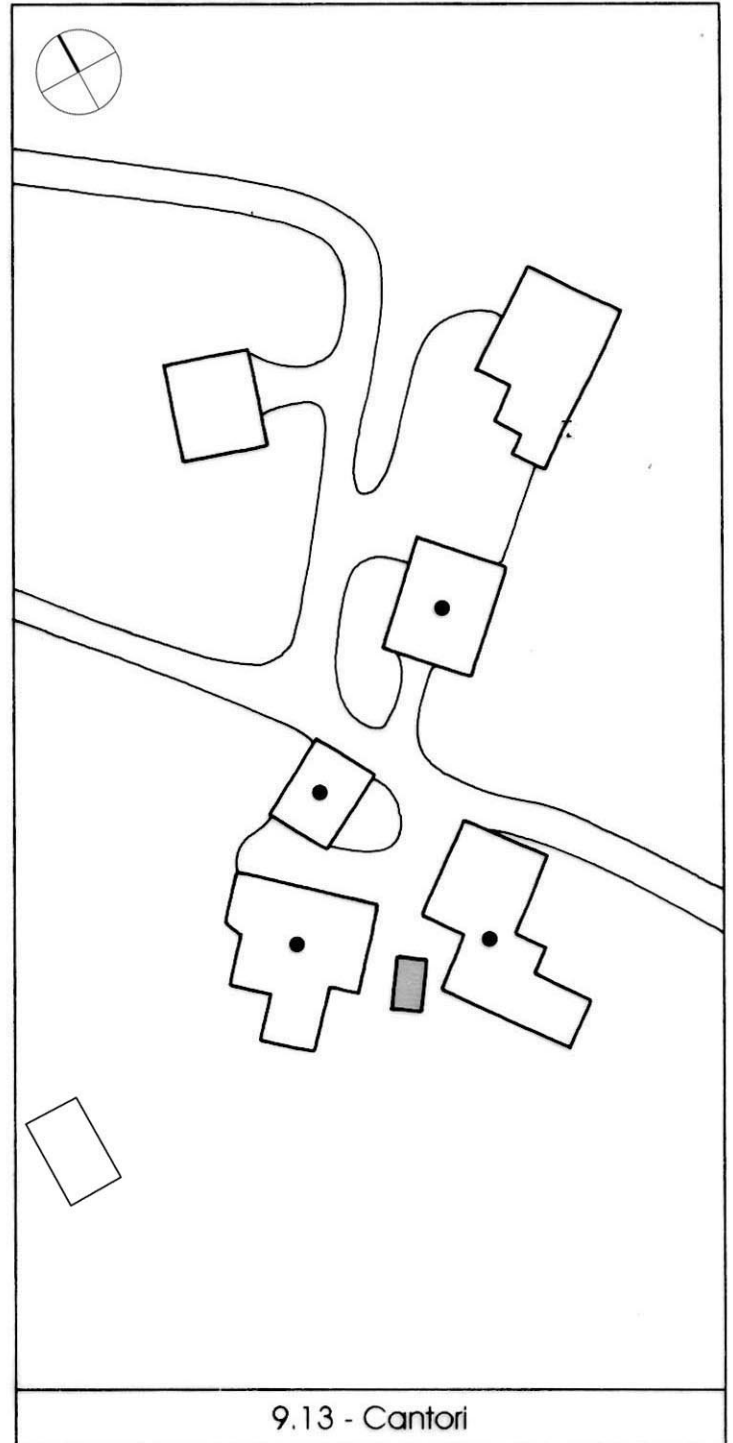
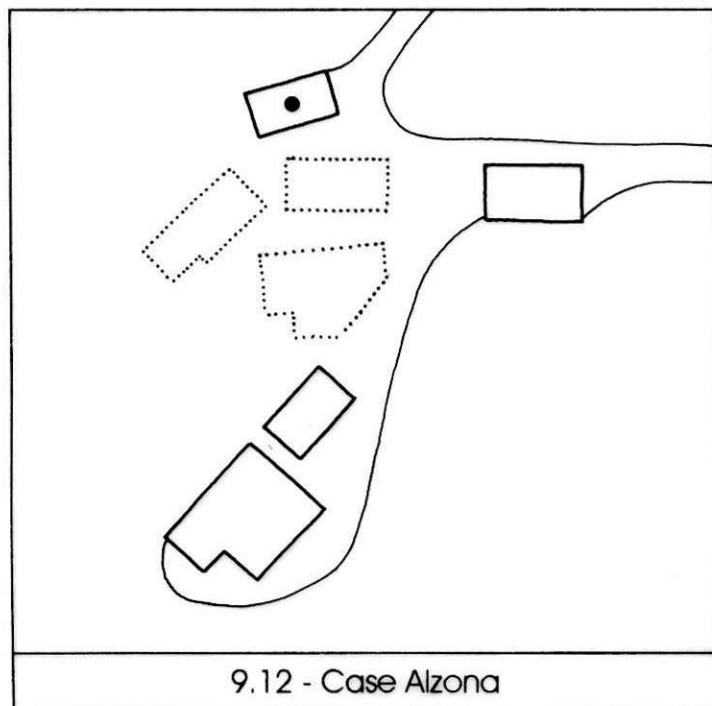
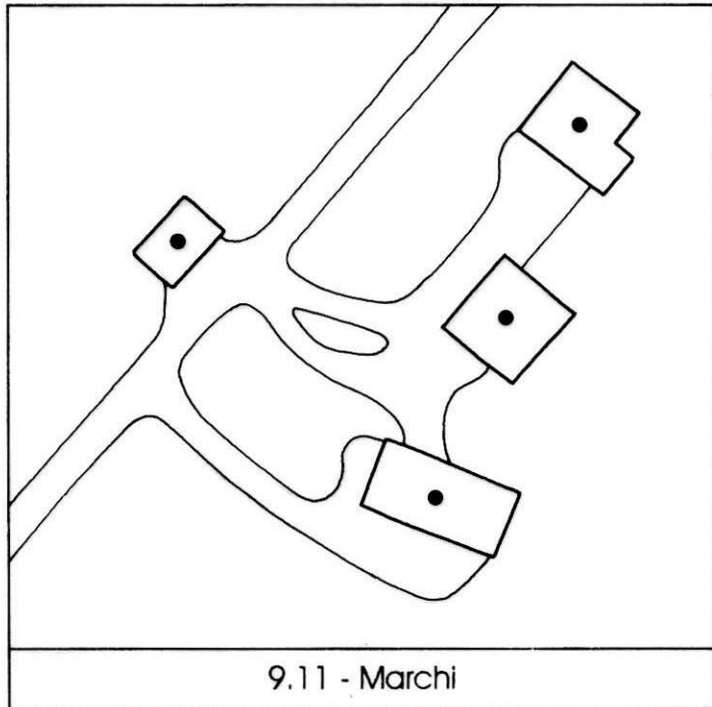
9.10 - Costa Coetta

Comune di Bettola - P.R.G. - Scala 1:1000  
 Insediamenti in zona agricola - Disciplina d'intervento

AREA 9  
 LEGGIO - FERRE'

-  Restauro Scientifico  
(Art. 2 N.T.A.)
-  Restauro e Risanamento Conservativo tipo A  
(Art. 3 N.T.A.)
-  Restauro e Risanamento Conservativo tipo B  
(Art. 3 N.T.A.)
-  Ristrutturazione Edilizia  
(Art. 4 N.T.A.)

-  Demolizione con ricostruzione e trasposizione di volume entro l'area di pertinenza (Art. 5 N.T.A.)
-  Perimetro degli insediamenti destinati alla residenza (Art. 9 N.T.A.)
-  Edifici non più adibiti ad uso agricolo (Art. 9 N.T.A.)
-  Edifici e/o complessi di valore storico testimoniale (Art. 10 N.T.A.)






# Comune di Bettola - P.R.G. - Scala 1:1000

## Insedimenti in zona agricola - Disciplina d'intervento


AREA 9  
LEGGIO - FERRE'




Restauo Scientifico  
(Art. 2 N.T.A.)




Restauo e Risanamento Conservativo tipo A  
(Art. 3 N.T.A.)



Restauo e Risanamento Conservativo tipo B  
(Art. 3 N.T.A.)




Ristrutturazione Edilizia  
(Art. 4 N.T.A.)



Demolizione con ricostruzione e trasposizione di volume entro l'area di pertinenza (Art. 5 N.T.A.)



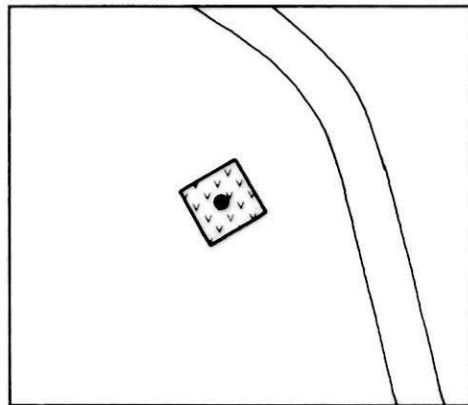
Perimetro degli insediamenti destinati alla residenza (Art. 9 N.T.A.)



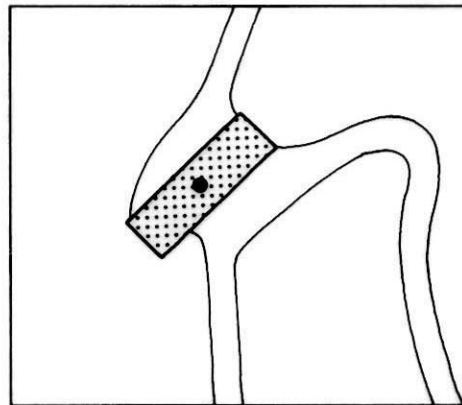
Edifici non più adibiti ad uso agricolo  
(Art. 9 N.T.A.)



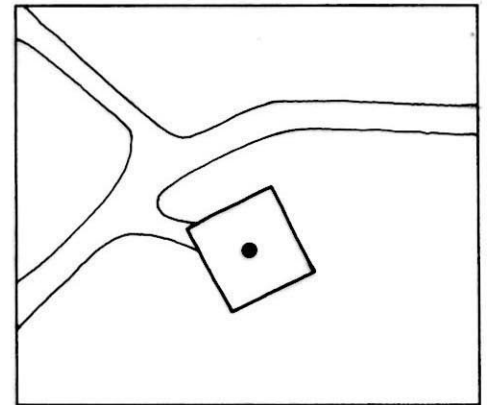
Edifici e/o complessi di valore storico testimoniale  
(Art. 10 N.T.A.)



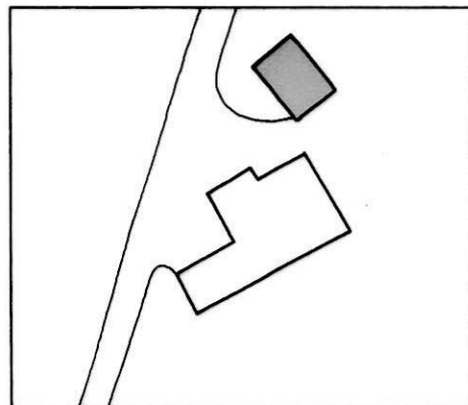
9.14 - Torre San Giovanni



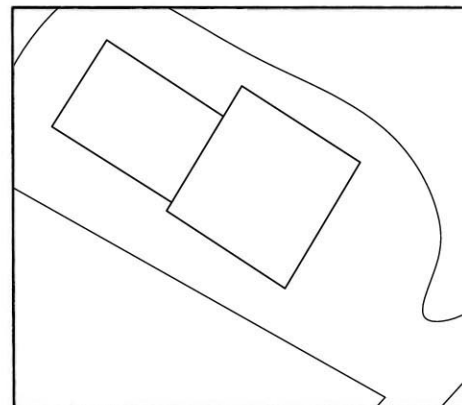
9.15 - Cà Sanasca



9.16



9.17



9.18

# Area 10 - CALENZANO











- 1 - Calenzano Fondo
- 2 - Zini
- 3 - Piccoli
- 4 - Samboceto
- 5 - Castello d'Erba
- 6 - Il Palazzo
- 7 - Casa Camera Vecchia
- 8 - Bigotti
- 9 - Chiesa di Calenzano
- 10 - Casa Lago di Bens
- 11 - I Canè
- 12 -
- 13 -
- 14 -
- 15 -

# Comune di Bettola - P.R.G. - Scala 1:1000

## Insedimenti in zona agricola - Disciplina d'intervento

AREA 10  
CALENZANO









- |  |   |   |  |
|--|---|---|--|
|  | Restauro Scientifico<br>(Art. 2 N.T.A.)                       |  | Demolizione con ricostruzione e trasposizione di volume entro l'area di pertinenza (Art. 5 N.T.A.) |
|  | Restauro e Risanamento Conservativo tipo A<br>(Art. 3 N.T.A.) |  | Perimetro degli insediamenti destinati alla residenza (Art. 9 N.T.A.)                              |
|  | Restauro e Risanamento Conservativo tipo B<br>(Art. 3 N.T.A.) |  | Edifici non più adibiti ad uso agricolo<br>(Art. 9 N.T.A.)   |
|  | Ristrutturazione Edilizia<br>(Art. 4 N.T.A.)                  |  | Edifici e/o complessi di valore storico testimoniale<br>(Art. 10 N.T.A.)                           |

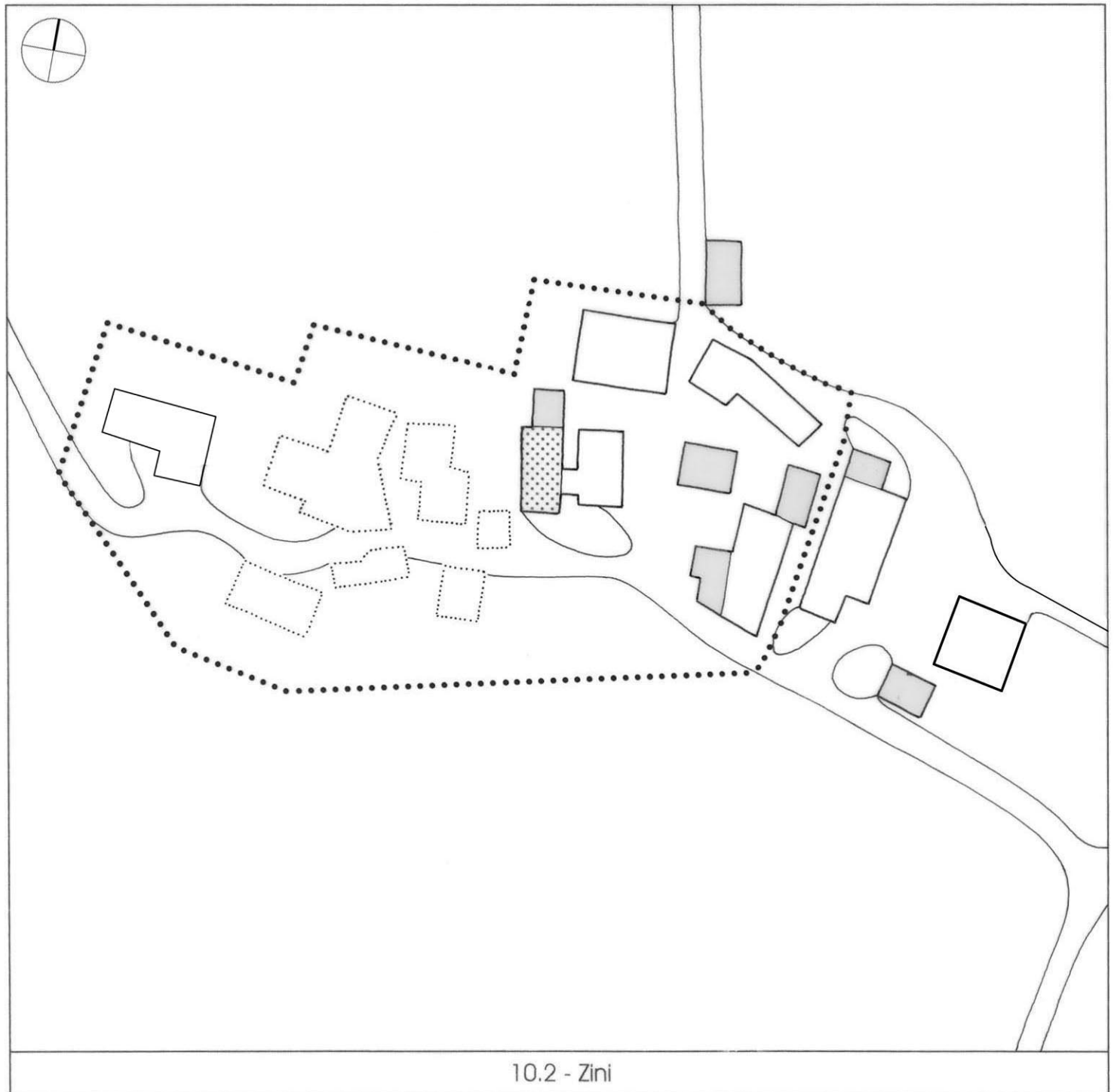


# Comune di Bettola - P.R.G. - Scala 1:1000

## Insedimenti in zona agricola - Disciplina d'intervento

AREA 10  
CALENZANO









- |  |   |   |  |
|--|---|---|--|
|  | Restauro Scientifico<br>(Art. 2 N.T.A.)                       |  | Demolizione con ricostruzione e trasposizione di volume entro l'area di pertinenza (Art. 5 N.T.A.) |
|  | Restauro e Risanamento Conservativo tipo A<br>(Art. 3 N.T.A.) |  | Perimetro degli insediamenti destinati alla residenza (Art. 9 N.T.A.)                              |
|  | Restauro e Risanamento Conservativo tipo B<br>(Art. 3 N.T.A.) |  | Edifici non più adibiti ad uso agricolo<br>(Art. 9 N.T.A.)   |
|  | Ristrutturazione Edilizia<br>(Art. 4 N.T.A.)                  |  | Edifici e/o complessi di valore storico testimoniale<br>(Art. 10 N.T.A.)                           |

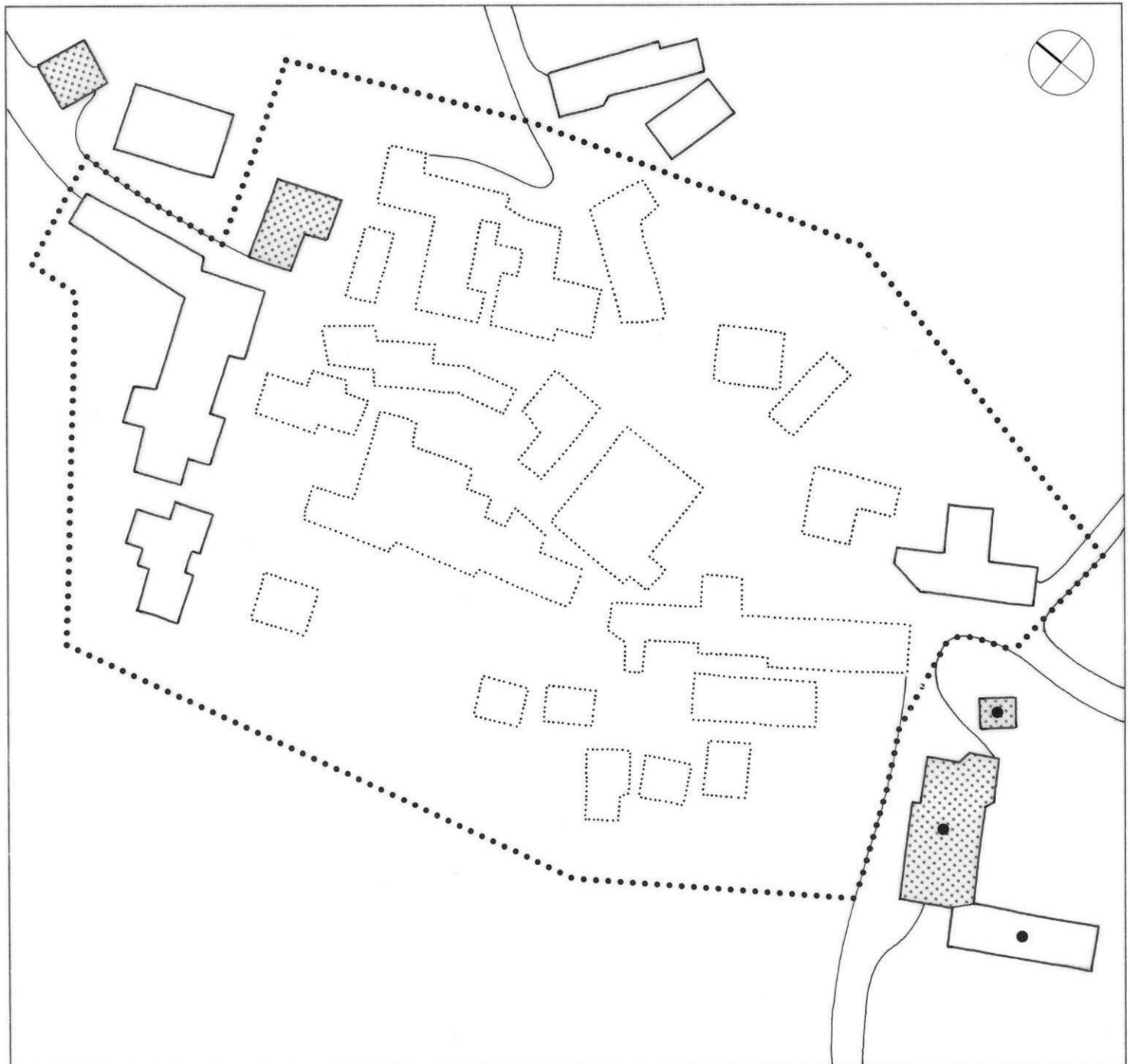


# Comune di Bettola - P.R.G. - Scala 1:1000

## Insedimenti in zona agricola - Disciplina d'intervento

AREA 10  
CALENZANO









- |  |   |   |  |
|--|---|---|--|
|  | Restauro Scientifico<br>(Art. 2 N.T.A.)                       |  | Demolizione con ricostruzione e trasposizione di volume entro l'area di pertinenza (Art. 5 N.T.A.) |
|  | Restauro e Risanamento Conservativo tipo A<br>(Art. 3 N.T.A.) |  | Perimetro degli insediamenti destinati alla residenza (Art. 9 N.T.A.)                              |
|  | Restauro e Risanamento Conservativo tipo B<br>(Art. 3 N.T.A.) |  | Edifici non più adibiti ad uso agricolo<br>(Art. 9 N.T.A.)   |
|  | Ristrutturazione Edilizia<br>(Art. 4 N.T.A.)                  |  | Edifici e/o complessi di valore storico testimoniale<br>(Art. 10 N.T.A.)                           |

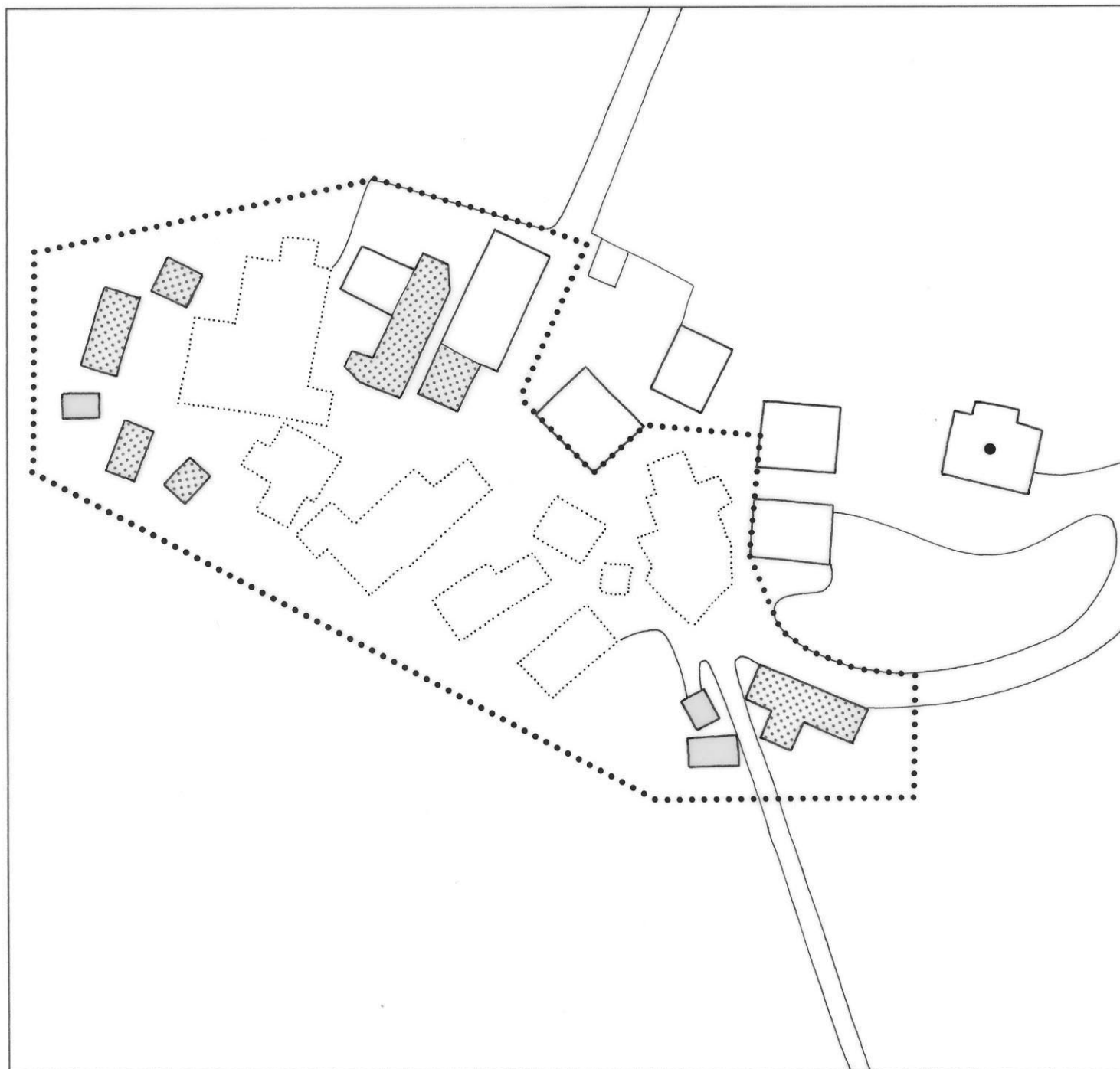


# Comune di Bettola - P.R.G. - Scala 1:1000

## Insedimenti in zona agricola - Disciplina d'intervento

AREA 10  
CALENZANO

- |  |   |   |  |
|--|---|---|--|
|  | Restauro Scientifico<br>(Art. 2 N.T.A.)                       |  | Demolizione con ricostruzione e trasposizione di volume entro l'area di pertinenza (Art. 5 N.T.A.) |
|  | Restauro e Risanamento Conservativo tipo A<br>(Art. 3 N.T.A.) |  | Perimetro degli insediamenti destinati alla residenza (Art. 9 N.T.A.)                              |
|  | Restauro e Risanamento Conservativo tipo B<br>(Art. 3 N.T.A.) |  | Edifici non più adibiti ad uso agricolo<br>(Art. 9 N.T.A.)   |
|  | Ristrutturazione Edilizia<br>(Art. 4 N.T.A.)                  |  | Edifici e/o complessi di valore storico testimoniale<br>(Art. 10 N.T.A.)                           |







10.4 - Samboceto

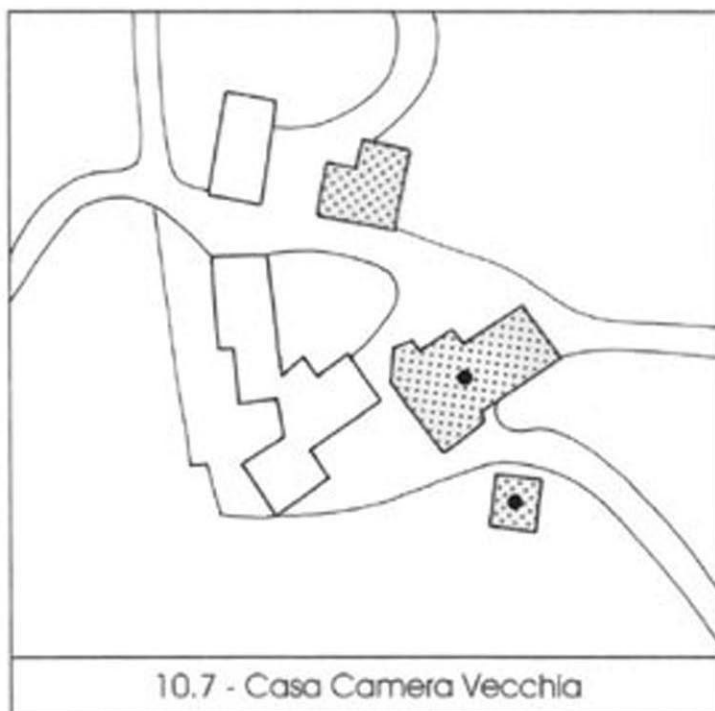
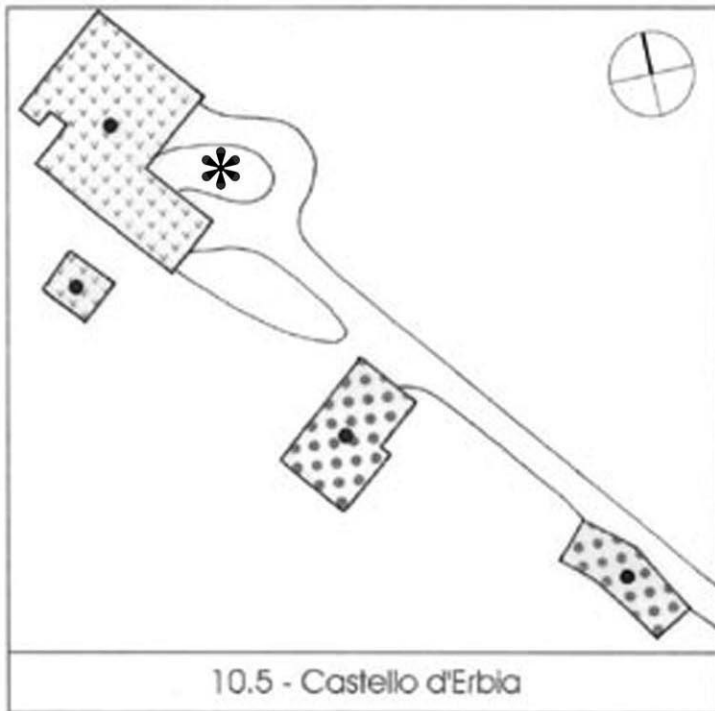
# Comune di Bettola - P.R.G. - Scala 1:1000

## Insedimenti in zona agricola - Disciplina d'intervento

AREA 10  
CALENZANO

-  Restauro Scientifico (Art. 2 N.T.A.)
-  Restauro e Risanamento Conservativo tipo A (Art. 3 N.T.A.)
-  Restauro e Risanamento Conservativo tipo B (Art. 3 N.T.A.)
-  Ristrutturazione Edilizia (Art. 4 N.T.A.)









-  Demolizione con ricostruzione e trasposizione di volume entro l'area di pertinenza (Art. 5 N.T.A.)
-  Perimetro degli insediamenti destinati alla residenza (Art. 9 N.T.A.)
-  Edifici non più adibiti ad uso agricolo (Art. 9 N.T.A.)
-  Edifici e/o complessi di valore storico testimoniale (Art. 10 N.T.A.)

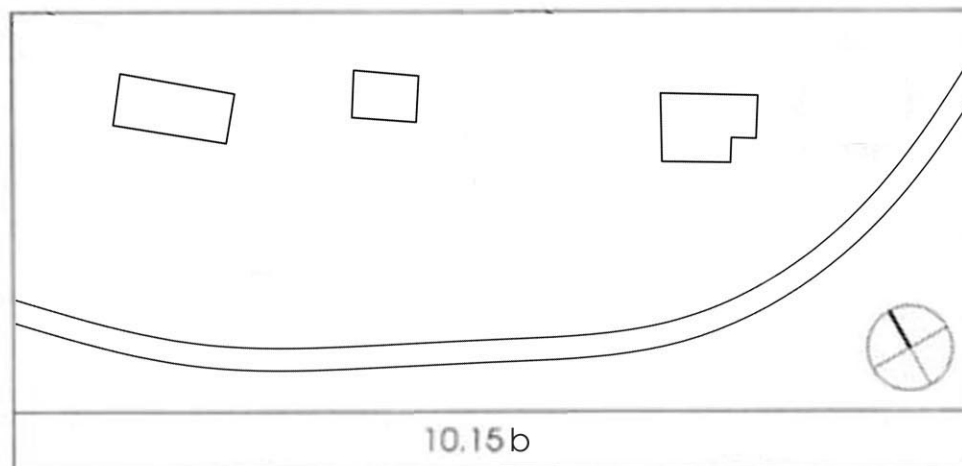
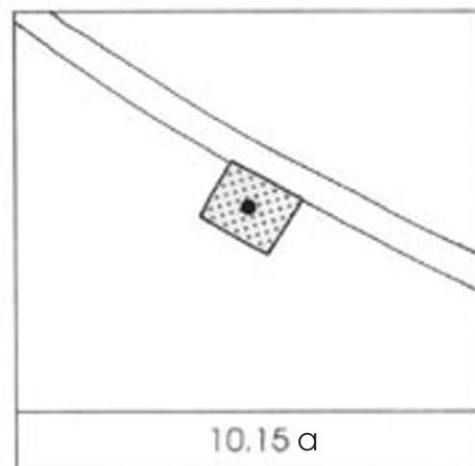
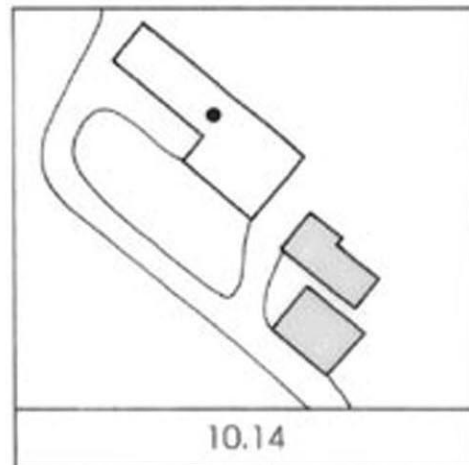
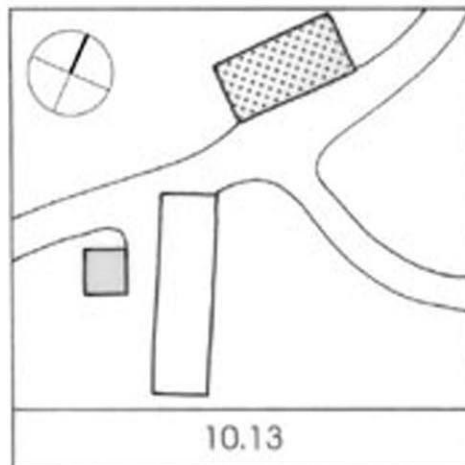
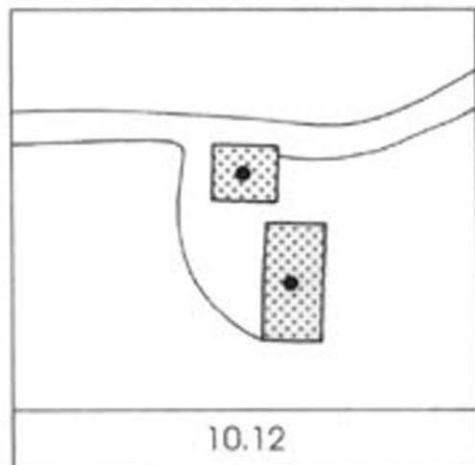
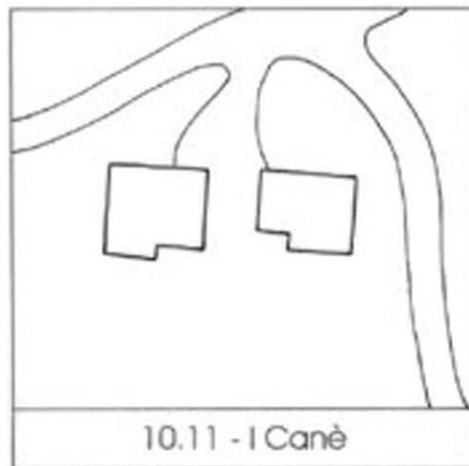
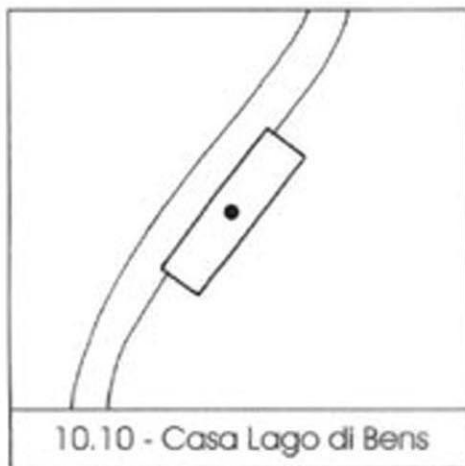


# Comune di Bettola - P.R.G. - Scala 1:1000

## Insedimenti in zona agricola - Disciplina d'intervento

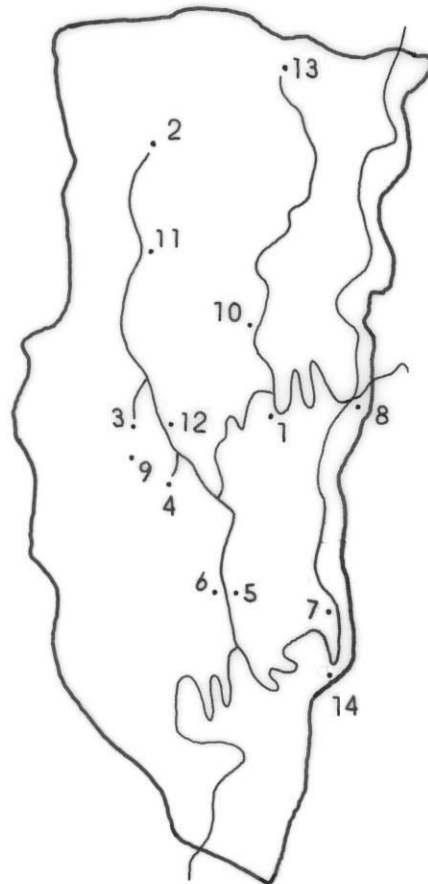
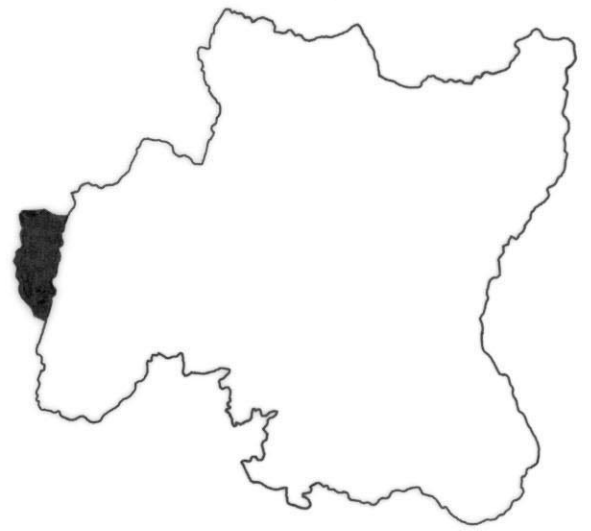
AREA 10  
CALENZANO

- |  |   |   |  |
|--|---|---|--|
|  | Restauro Scientifico<br>(Art. 2 N.T.A.)                       |  | Demolizione con ricostruzione e trasposizione di volume entro l'area di pertinenza (Art. 5 N.T.A.) |
|  | Restauro e Risanamento Conservativo tipo A<br>(Art. 3 N.T.A.) |  | Perimetro degli insediamenti destinati alla residenza (Art. 9 N.T.A.)                              |
|  | Restauro e Risanamento Conservativo tipo B<br>(Art. 3 N.T.A.) |  | Edifici non più adibiti ad uso agricolo<br>(Art. 9 N.T.A.)   |
|  | Ristrutturazione Edilizia<br>(Art. 4 N.T.A.)                  |  | Edifici e/o complessi di valore storico testimoniale<br>(Art. 10 N.T.A.)                           |





# Area 11 - VILLANOVA



- 1 - Villanova
- 2 - Costa Rodi
- 3 - Casa Sgarini Superiore
- 4 - Casa Sgarini Inferiore
- 5 - Biasini
- 6 - Cascina Oraglio
- 7 - Mulino Valperino
- 8 - Molino Vecchio
- 9 - Casa Colombotti
- 10 - Villanova Cimitero
- 11 - Oratorio S. Giuseppe
- 12 -
- 13 - Scagliotti
- 14 -


# Comune di Bettola - P.R.G. - Scala 1:1000

## Insedimenti in zona agricola - Disciplina d'intervento

AREA 11  
VILLANOVA




Restauo Scientifico  
(Art. 2 N.T.A.)




Restauo e Risanamento Conservativo tipo A  
(Art. 3 N.T.A.)



Restauo e Risanamento Conservativo tipo B  
(Art. 3 N.T.A.)




Ristrutturazione Edilizia  
(Art. 4 N.T.A.)



Demolizione con ricostruzione e trasposizione di volume entro l'area di pertinenza (Art. 5 N.T.A.)



Perimetro degli insediamenti destinati alla residenza (Art. 9 N.T.A.)



Edifici non più adibiti ad uso agricolo  
(Art. 9 N.T.A.)



Edifici e/o complessi di valore storico testimoniale  
(Art. 10 N.T.A.)











11.1 - Villanova

# Comune di Bettola - P.R.G. - Scala 1:1000

## Insedimenti in zona agricola - Disciplina d'intervento

AREA 11  
VILLANOVA

- |  |   |   |  |
|--|---|---|--|
|  | Restauro Scientifico<br>(Art. 2 N.T.A.)                       |  | Demolizione con ricostruzione e trasposizione di volume entro l'area di pertinenza (Art. 5 N.T.A.) |
|  | Restauro e Risanamento Conservativo tipo A<br>(Art. 3 N.T.A.) |  | Perimetro degli insediamenti destinati alla residenza (Art. 9 N.T.A.)                              |
|  | Restauro e Risanamento Conservativo tipo B<br>(Art. 3 N.T.A.) |  | Edifici non più adibiti ad uso agricolo<br>(Art. 9 N.T.A.)   |
|  | Ristrutturazione Edilizia<br>(Art. 4 N.T.A.)                  |  | Edifici e/o complessi di valore storico testimoniale<br>(Art. 10 N.T.A.)                           |



# Comune di Bettola - P.R.G. - Scala 1:1000

## Insedimenti in zona agricola - Disciplina d'intervento

AREA 11  
VILLANOVA




Restauro Scientifico  
(Art. 2 N.T.A.)



Restauro e Risanamento Conservativo tipo A  
(Art. 3 N.T.A.)



Restauro e Risanamento Conservativo tipo B  
(Art. 3 N.T.A.)




Ristrutturazione Edilizia  
(Art. 4 N.T.A.)



Demolizione con ricostruzione e trasposizione di volume entro l'area di pertinenza (Art. 5 N.T.A.)



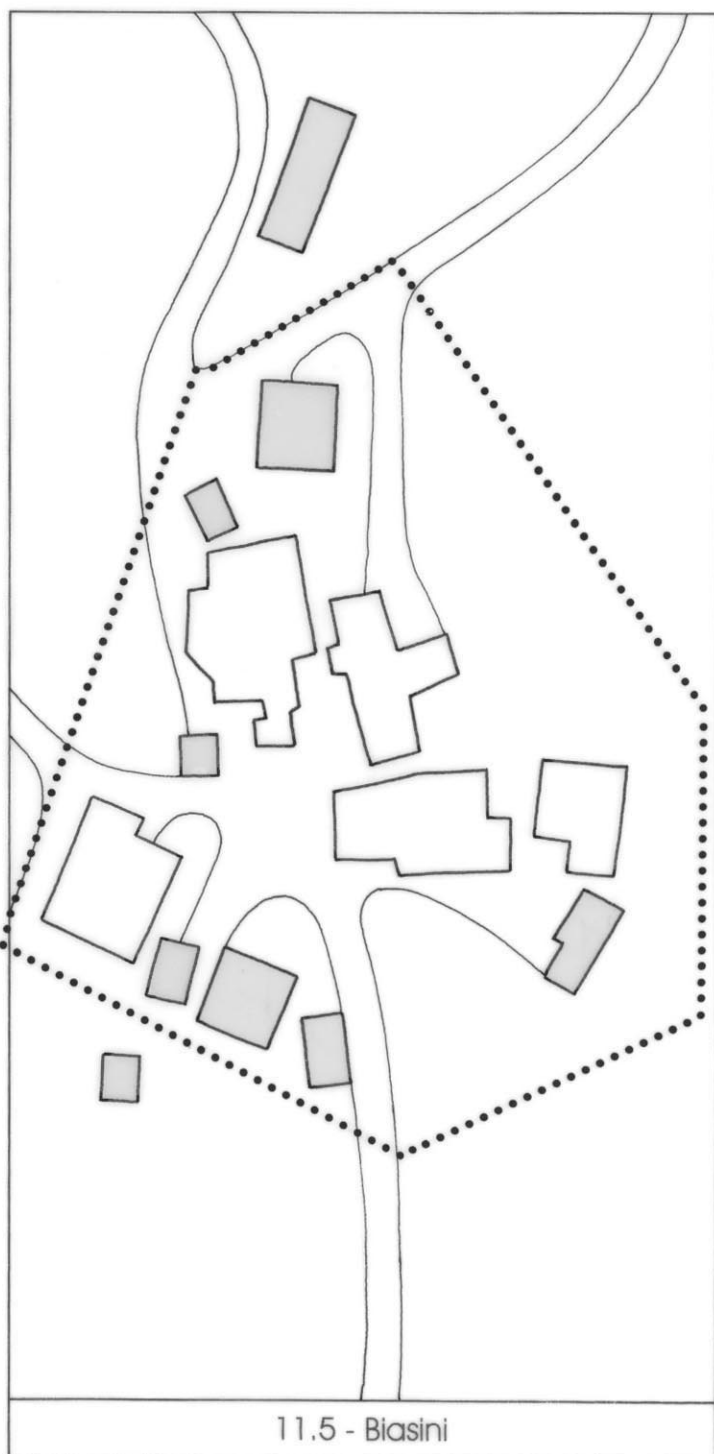
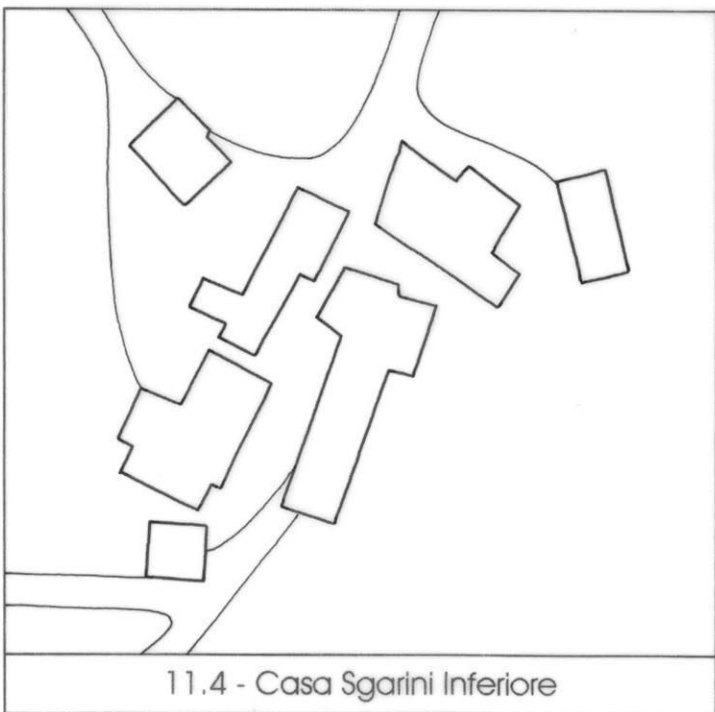
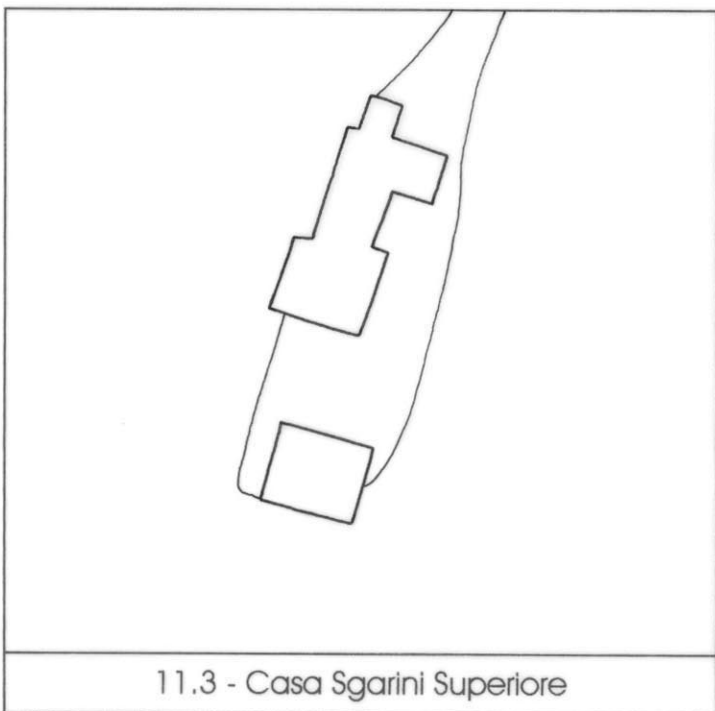
Perimetro degli insediamenti destinati alla residenza (Art. 9 N.T.A.)



Edifici non più adibiti ad uso agricolo (Art. 9 N.T.A.)











Edifici e/o complessi di valore storico testimoniale (Art. 10 N.T.A.)

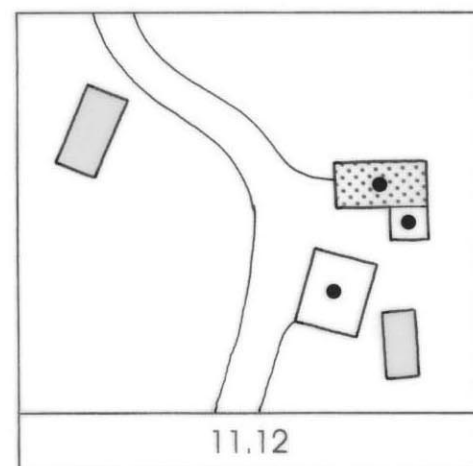
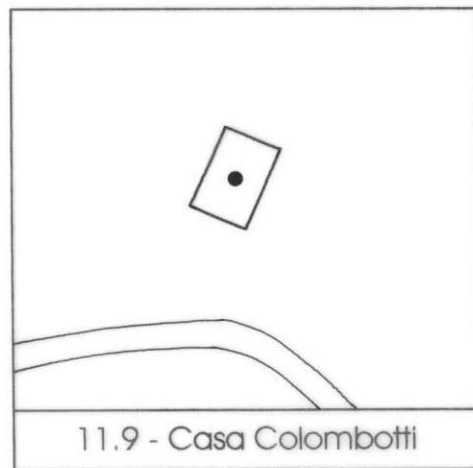
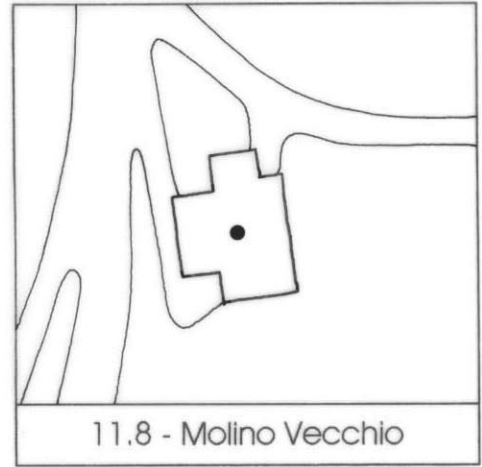
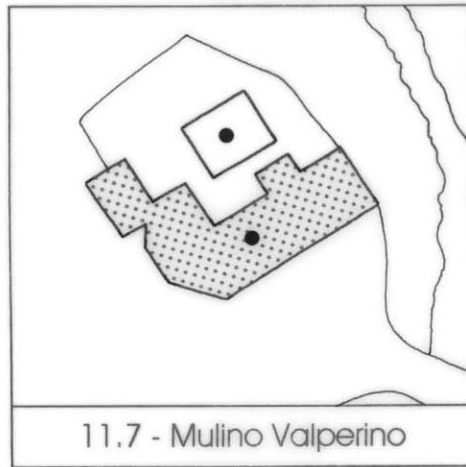
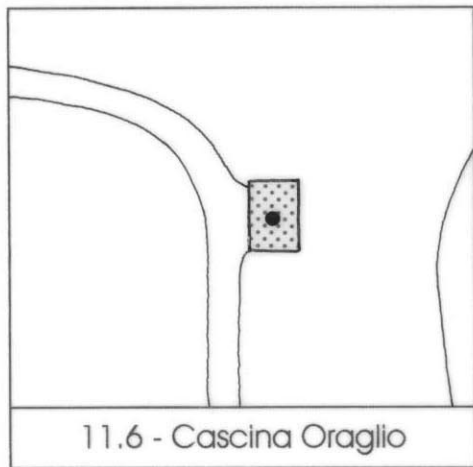


# Comune di Bettola - P.R.G. - Scala 1:1000

## Insediamenti in zona agricola - Disciplina d'intervento









AREA 11  
VILLANOVA

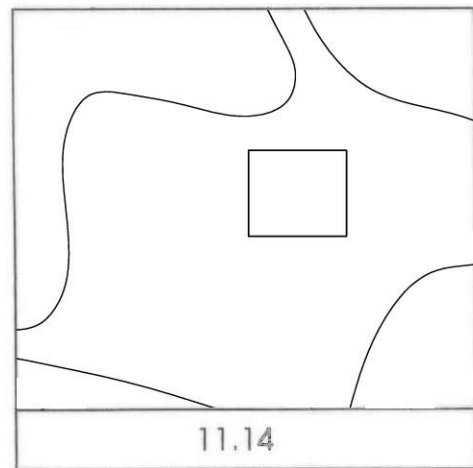
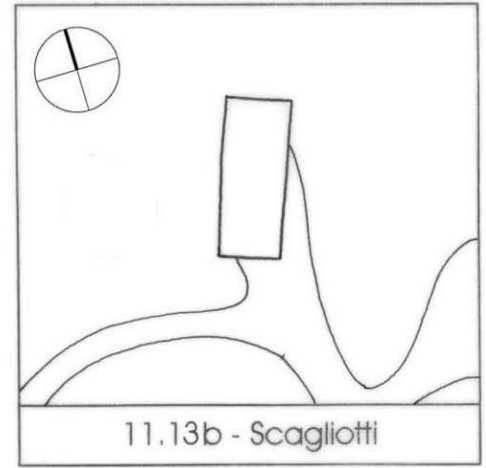
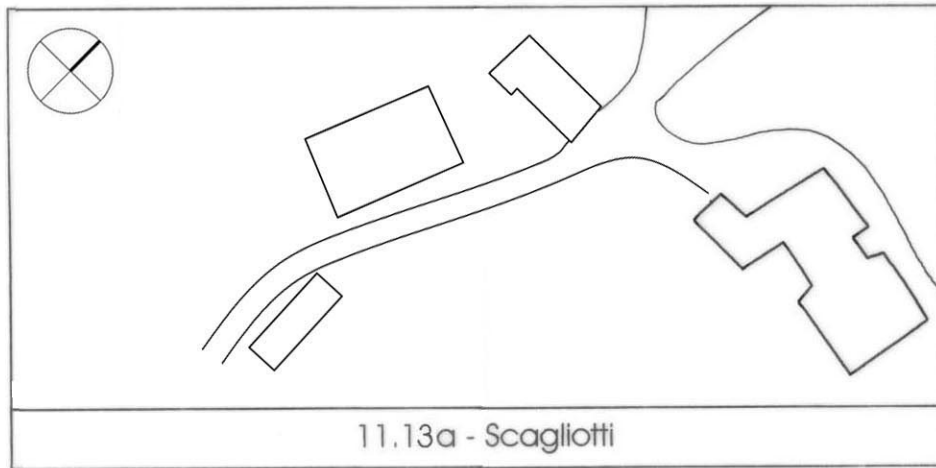
- |  |   |   |  |
|--|---|---|--|
|  | Restauro Scientifico<br>(Art. 2 N.T.A.)                       |  | Demolizione con ricostruzione e trasposizione di volume entro l'area di pertinenza (Art. 5 N.T.A.) |
|  | Restauro e Risanamento Conservativo tipo A<br>(Art. 3 N.T.A.) |  | Perimetro degli insediamenti destinati alla residenza (Art. 9 N.T.A.)                              |
|  | Restauro e Risanamento Conservativo tipo B<br>(Art. 3 N.T.A.) |  | Edifici non più adibiti ad uso agricolo<br>(Art. 9 N.T.A.)   |
|  | Ristrutturazione Edilizia<br>(Art. 4 N.T.A.)                  |  | Edifici e/o complessi di valore storico testimoniale<br>(Art. 10 N.T.A.)                           |



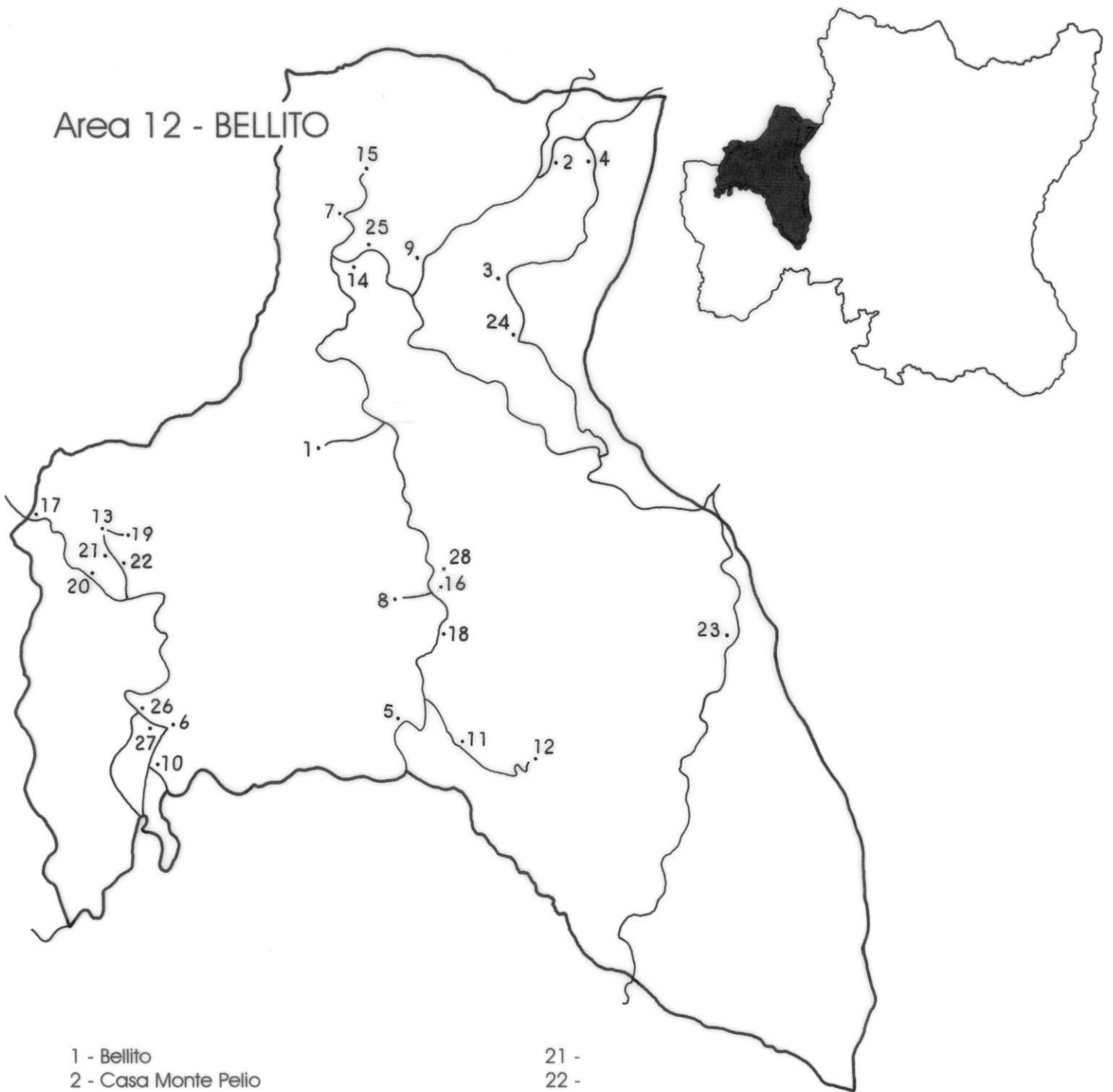
Comune di Bettola - P.R.G. - Scala 1:1000  
 Insediamenti in zona agricola - Disciplina d'intervento

AREA 11  
 VILLANOVA

- |  |   |   |  |
|--|---|---|--|
|  | Restauro Scientifico<br>(Art. 2 N.T.A.)                       |  | Demolizione con ricostruzione e trasposizione di volume entro l'area di pertinenza (Art. 5 N.T.A.) |
|  | Restauro e Risanamento Conservativo tipo A<br>(Art. 3 N.T.A.) |  | Perimetro degli insediamenti destinati alla residenza (Art. 9 N.T.A.)                              |
|  | Restauro e Risanamento Conservativo tipo B<br>(Art. 3 N.T.A.) |  | Edifici non più adibiti ad uso agricolo<br>(Art. 9 N.T.A.)   |
|  | Ristrutturazione Edilizia<br>(Art. 4 N.T.A.)                  |  | Edifici e/o complessi di valore storico testimoniale<br>(Art. 10 N.T.A.)                           |



# Area 12 - BELLITO











- |                          |      |
|--------------------------|------|
| 1 - Bellito              | 21 - |
| 2 - Casa Monte Pelio     | 22 - |
| 3 - Trabucchi            | 23 - |
| 4 - Casa Nuova           | 24 - |
| 5 - Case Moline          | 25 - |
| 6 - Vidonico             | 26 - |
| 7 - Case Matteo          | 27 - |
| 8 - Bocito               | 28 - |
| 9 - Crocinito            |      |
| 10 - Bacchetti           |      |
| 11 - Case Pelo dell'Orso |      |
| 12 - Costasereggia       |      |
| 13 - Crosa               |      |
| 14 - Cà Brilla           |      |
| 15 - Cà Bellito          |      |
| 16 - Cà Ferrari          |      |
| 17 - Cà Molino           |      |
| 18 -                     |      |
| 19 -                     |      |
| 20 -                     |      |

# Comune di Bettola - P.R.G. - Scala 1:1000

## Insedimenti in zona agricola - Disciplina d'intervento

AREA 12  
BELLITO

	Restauro Scientifico (Art. 2 N.T.A.)		Demolizione con ricostruzione e trasposizione di volume entro l'area di pertinenza (Art. 5 N.T.A.)
	Restauro e Risanamento Conservativo tipo A (Art. 3 N.T.A.)		Perimetro degli insediamenti destinati alla residenza (Art. 9 N.T.A.)
	Restauro e Risanamento Conservativo tipo B (Art. 3 N.T.A.)		Edifici non più adibiti ad uso agricolo (Art. 9 N.T.A.)
	Ristrutturazione Edilizia (Art. 4 N.T.A.)		Edifici e/o complessi di valore storico testimoniale (Art. 10 N.T.A.)











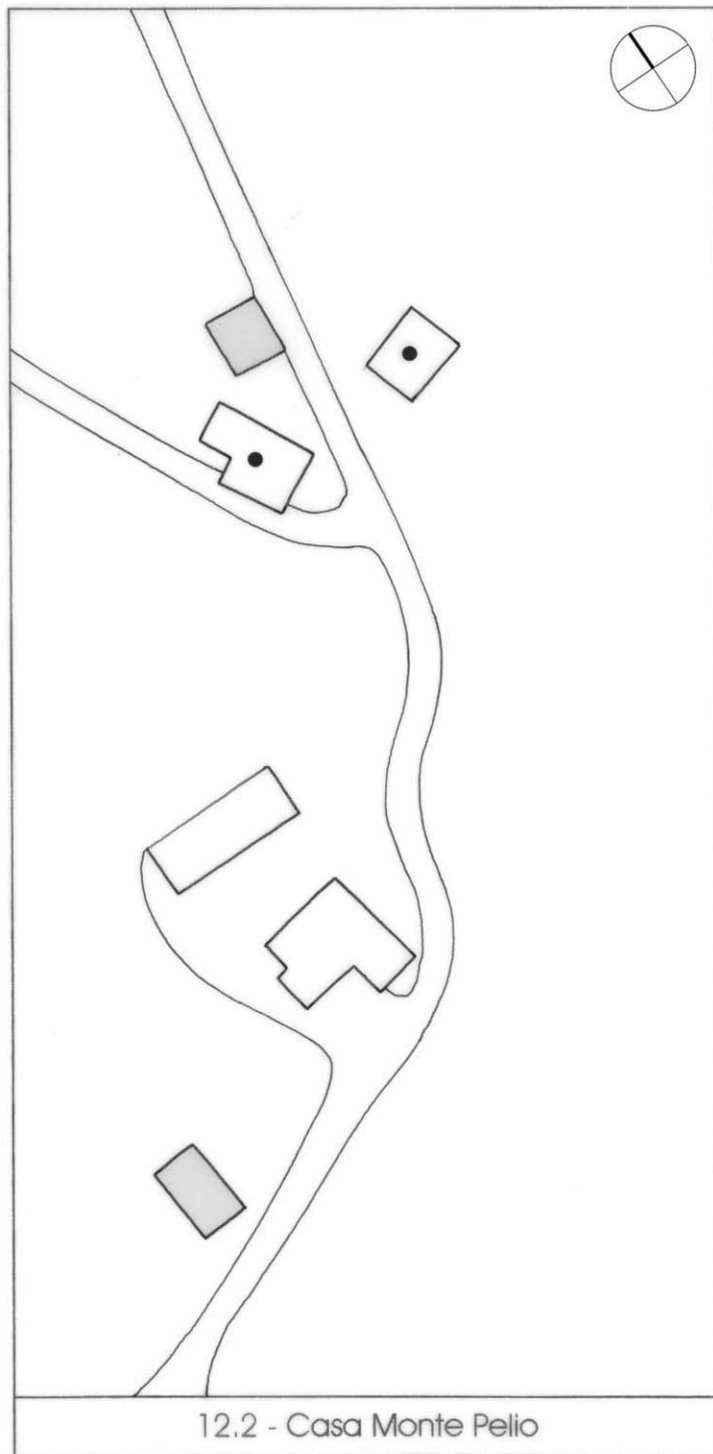
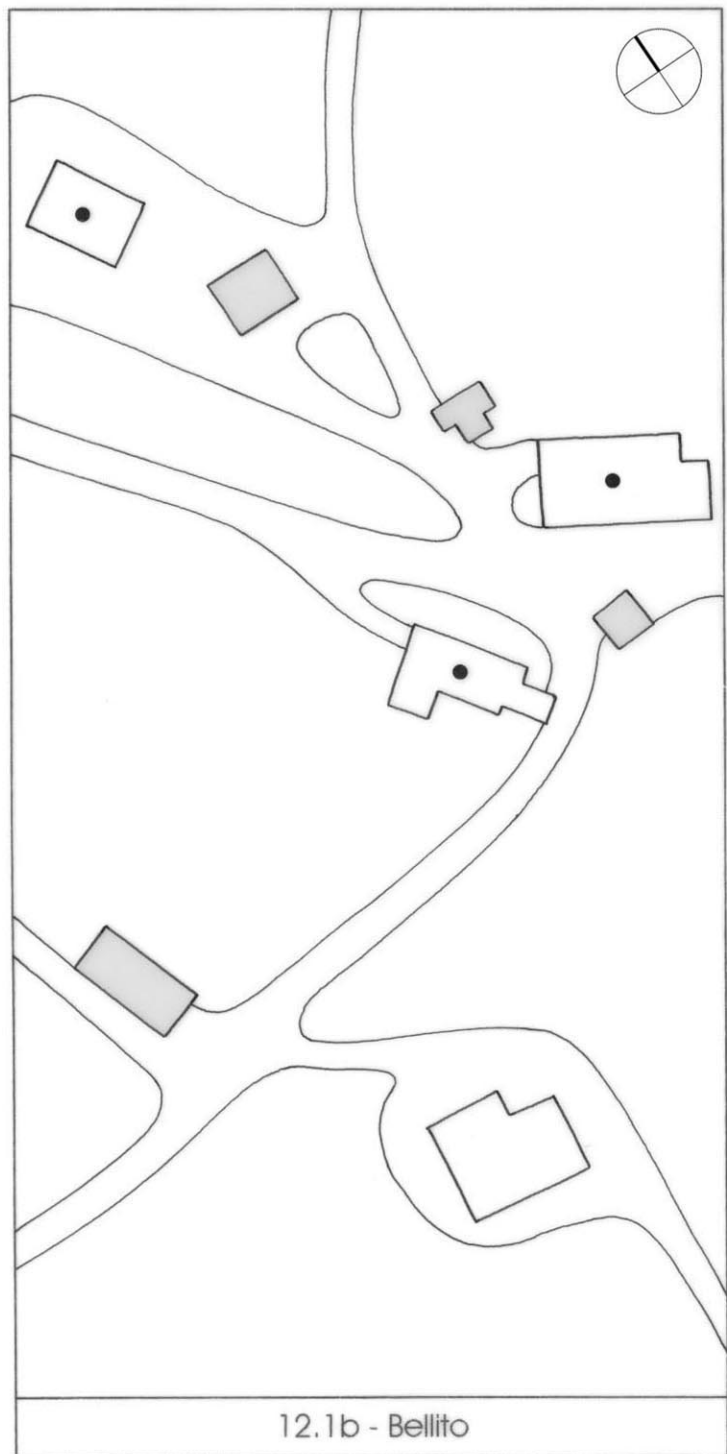


# Comune di Bettola - P.R.G. - Scala 1:1000

## Insedimenti in zona agricola - Disciplina d'intervento

AREA 12  
BELLITO

- |  |   |   |  |
|--|---|---|--|
|  | Restauro Scientifico<br>(Art. 2 N.T.A.)                       |  | Demolizione con ricostruzione e trasposizione di volume entro l'area di pertinenza (Art. 5 N.T.A.) |
|  | Restauro e Risanamento Conservativo tipo A<br>(Art. 3 N.T.A.) |  | Perimetro degli insediamenti destinati alla residenza (Art. 9 N.T.A.)                              |
|  | Restauro e Risanamento Conservativo tipo B<br>(Art. 3 N.T.A.) |  | Edifici non più adibiti ad uso agricolo<br>(Art. 9 N.T.A.)   |
|  | Ristrutturazione Edilizia<br>(Art. 4 N.T.A.)                  |  | Edifici e/o complessi di valore storico testimoniale<br>(Art. 10 N.T.A.)                           |



# Comune di Bettola - P.R.G. - Scala 1:1000

## Insedimenti in zona agricola - Disciplina d'intervento

AREA 13  
EBBIO




Restauo Scientifico  
(Art. 2 N.T.A.)



Restauo e Risanamento Conservativo tipo A  
(Art. 3 N.T.A.)



Restauo e Risanamento Conservativo tipo B  
(Art. 3 N.T.A.)




Ristrutturazione Edilizia  
(Art. 4 N.T.A.)



Demolizione con ricostruzione e trasposizione di volume entro l'area di pertinenza (Art. 5 N.T.A.)



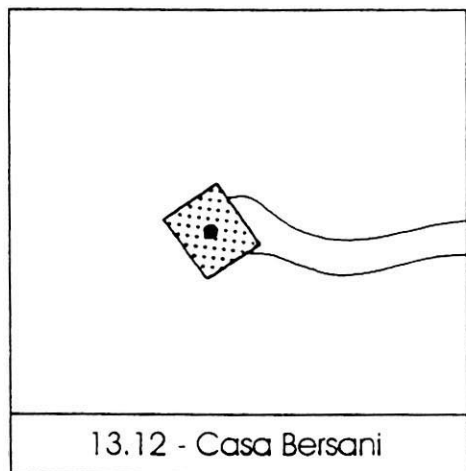
Perimetro degli insediamenti destinati alla residenza (Art. 9 N.T.A.)



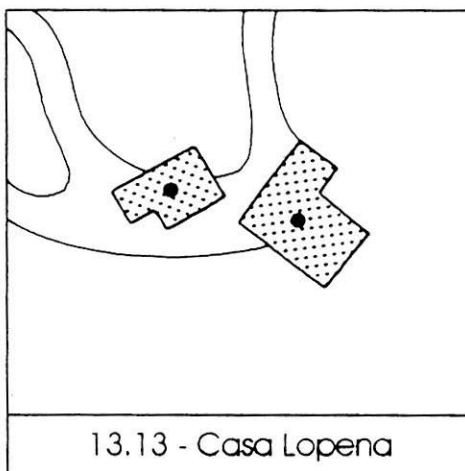
Edifici non più adibiti ad uso agricolo  
(Art. 9 N.T.A.)



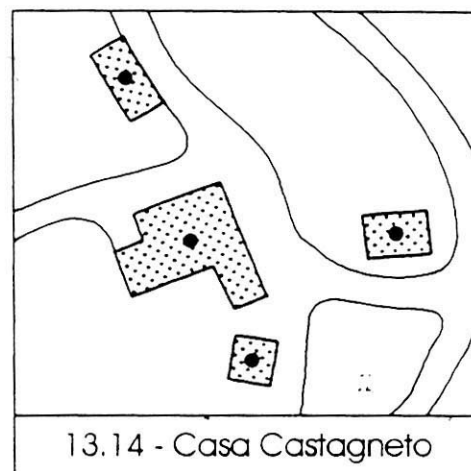
Edifici e/o complessi di valore storico testimoniale  
(Art. 10 N.T.A.)



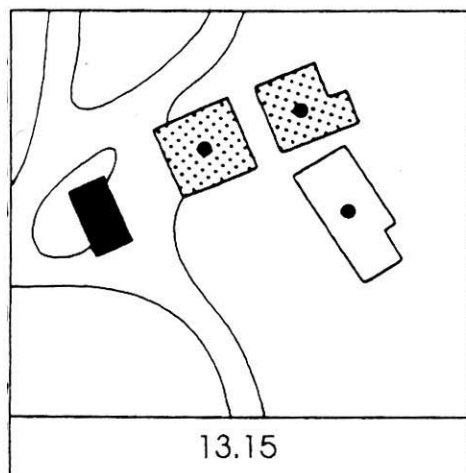
13.12 - Casa Bersani



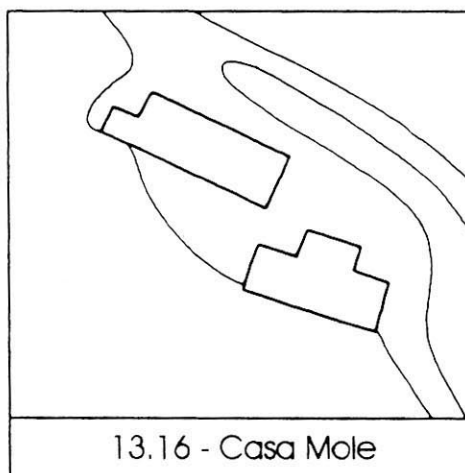
13.13 - Casa Lopena



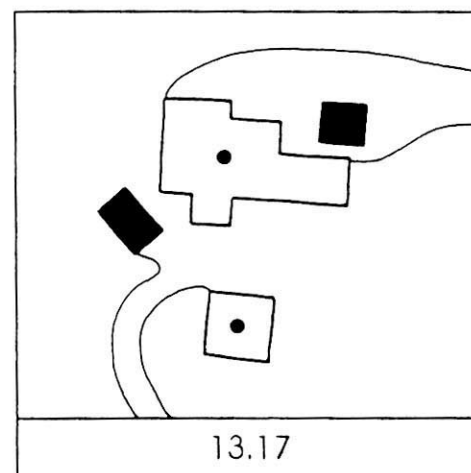
13.14 - Casa Castagneto



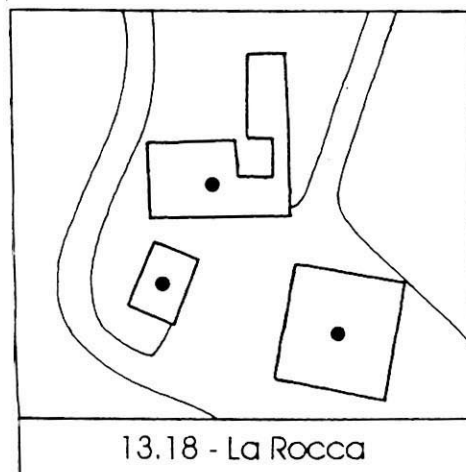
13.15



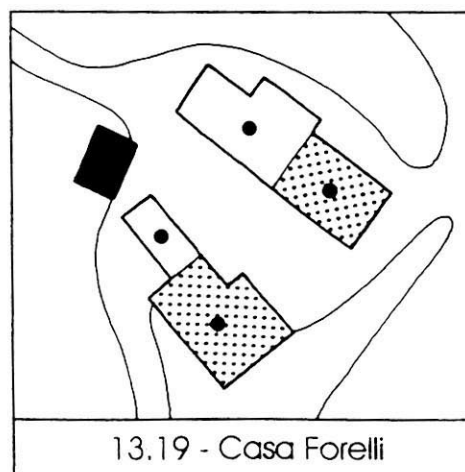
13.16 - Casa Mole



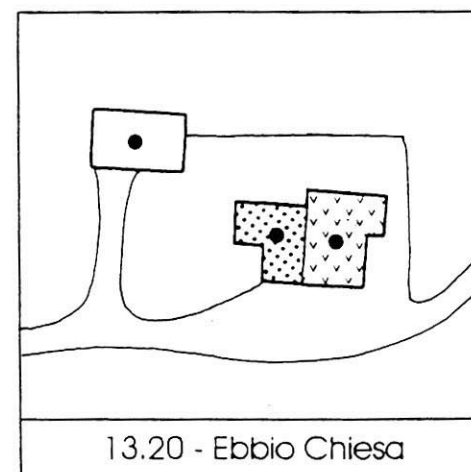
13.17



13.18 - La Rocca



13.19 - Casa Forelli











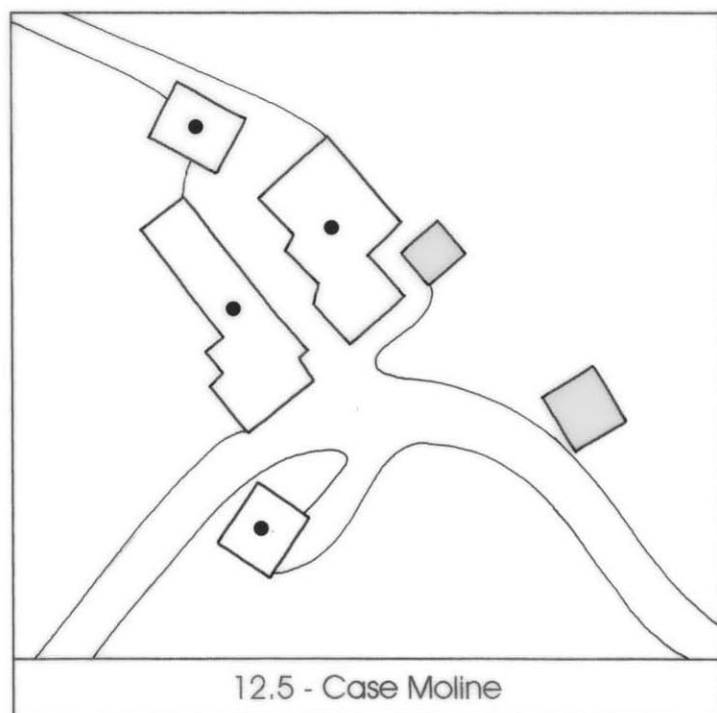
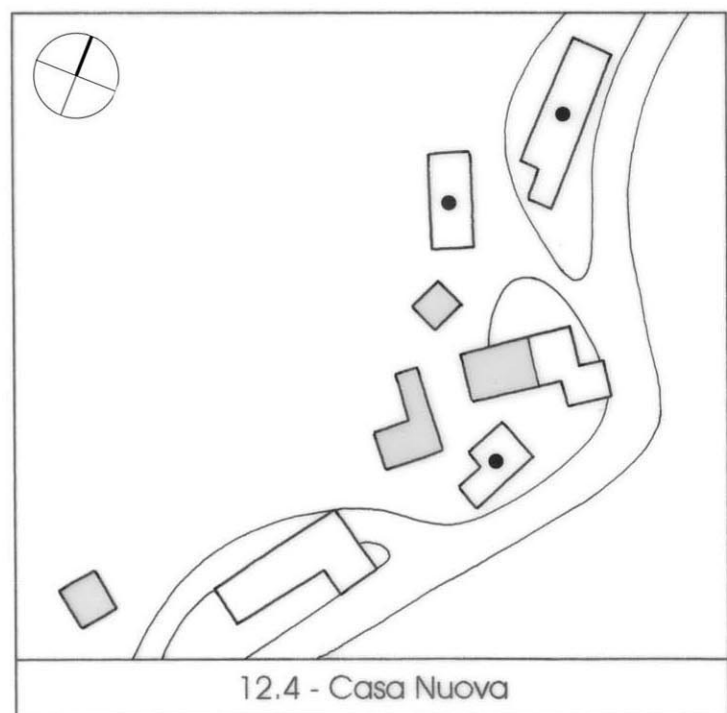
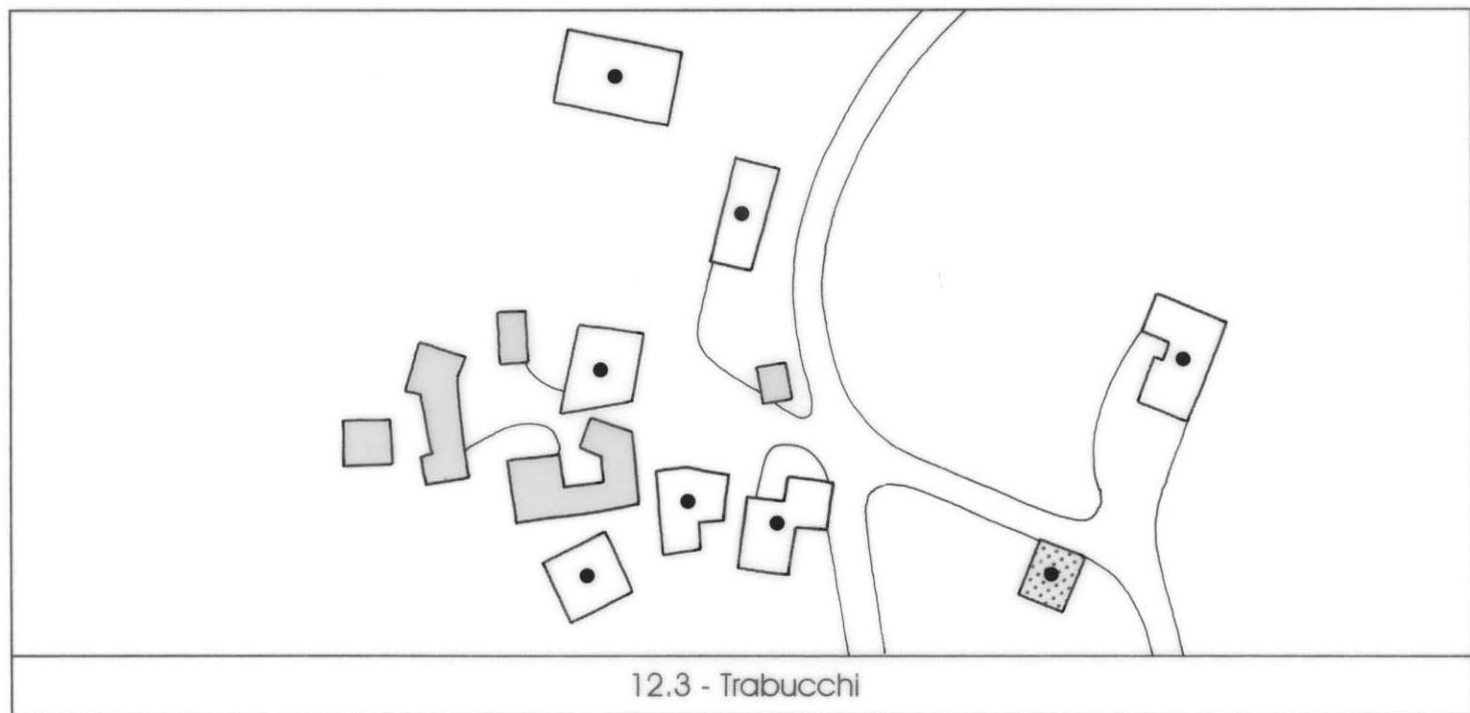
13.20 - Ebbio Chiesa

# Comune di Bettola - P.R.G. - Scala 1:1000

## Insedimenti in zona agricola - Disciplina d'intervento

AREA 12  
BELLITO









- |  |   |   |  |
|--|---|---|--|
|  | Restauro Scientifico<br>(Art. 2 N.T.A.)                       |  | Demolizione con ricostruzione e trasposizione di volume entro l'area di pertinenza (Art. 5 N.T.A.) |
|  | Restauro e Risanamento Conservativo tipo A<br>(Art. 3 N.T.A.) |  | Perimetro degli insediamenti destinati alla residenza (Art. 9 N.T.A.)                              |
|  | Restauro e Risanamento Conservativo tipo B<br>(Art. 3 N.T.A.) |  | Edifici non più adibiti ad uso agricolo<br>(Art. 9 N.T.A.)   |
|  | Ristrutturazione Edilizia<br>(Art. 4 N.T.A.)                  |  | Edifici e/o complessi di valore storico testimoniale<br>(Art. 10 N.T.A.)                           |



# Comune di Bettola - P.R.G. - Scala 1:1000

## Insediami in zona agricola - Disciplina d'intervento

AREA 12  
BELLITO

- |  |   |   |  |
|--|---|---|--|
|  | Restauro Scientifico<br>(Art. 2 N.T.A.)                       |  | Demolizione con ricostruzione e trasposizione di volume entro l'area di pertinenza (Art. 5 N.T.A.) |
|  | Restauro e Risanamento Conservativo tipo A<br>(Art. 3 N.T.A.) |  | Perimetro degli insediamenti destinati alla residenza (Art. 9 N.T.A.)                              |
|  | Restauro e Risanamento Conservativo tipo B<br>(Art. 3 N.T.A.) |  | Edifici non più adibiti ad uso agricolo<br>(Art. 9 N.T.A.)   |
|  | Ristrutturazione Edilizia<br>(Art. 4 N.T.A.)                  |  | Edifici e/o complessi di valore storico testimoniale<br>(Art. 10 N.T.A.)                           |






Restauro Scientifico  
(Art. 2 N.T.A.)



Restauro e Risanamento Conservativo tipo A  
(Art. 3 N.T.A.)



Restauro e Risanamento Conservativo tipo B  
(Art. 3 N.T.A.)




Ristrutturazione Edilizia  
(Art. 4 N.T.A.)



Demolizione con ricostruzione e trasposizione di volume entro l'area di pertinenza (Art. 5 N.T.A.)



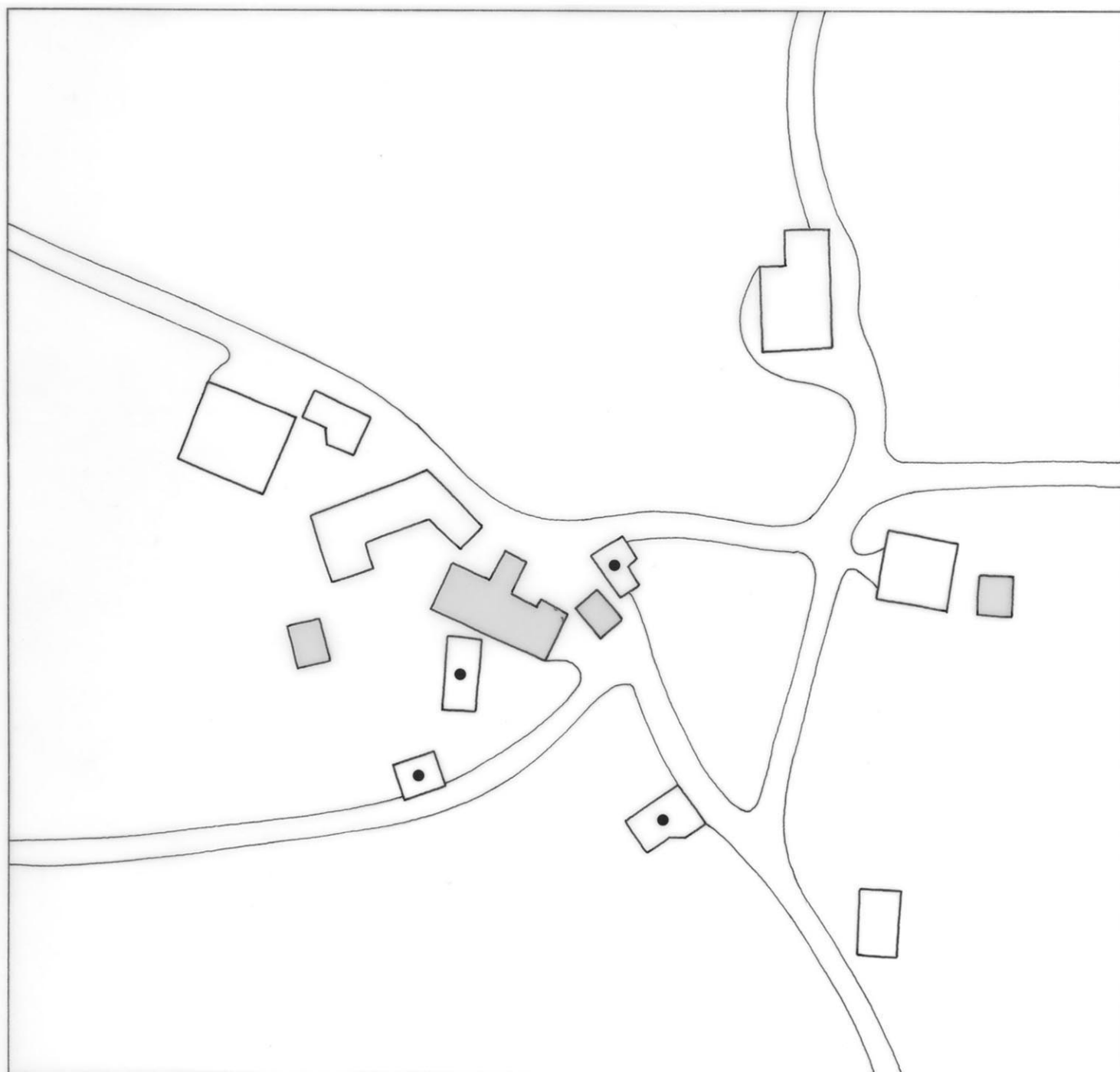
Perimetro degli insediamenti destinati alla residenza (Art. 9 N.T.A.)



Edifici non più adibiti ad uso agricolo  
(Art. 9 N.T.A.)











Edifici e/o complessi di valore storico testimoniale  
(Art. 10 N.T.A.)

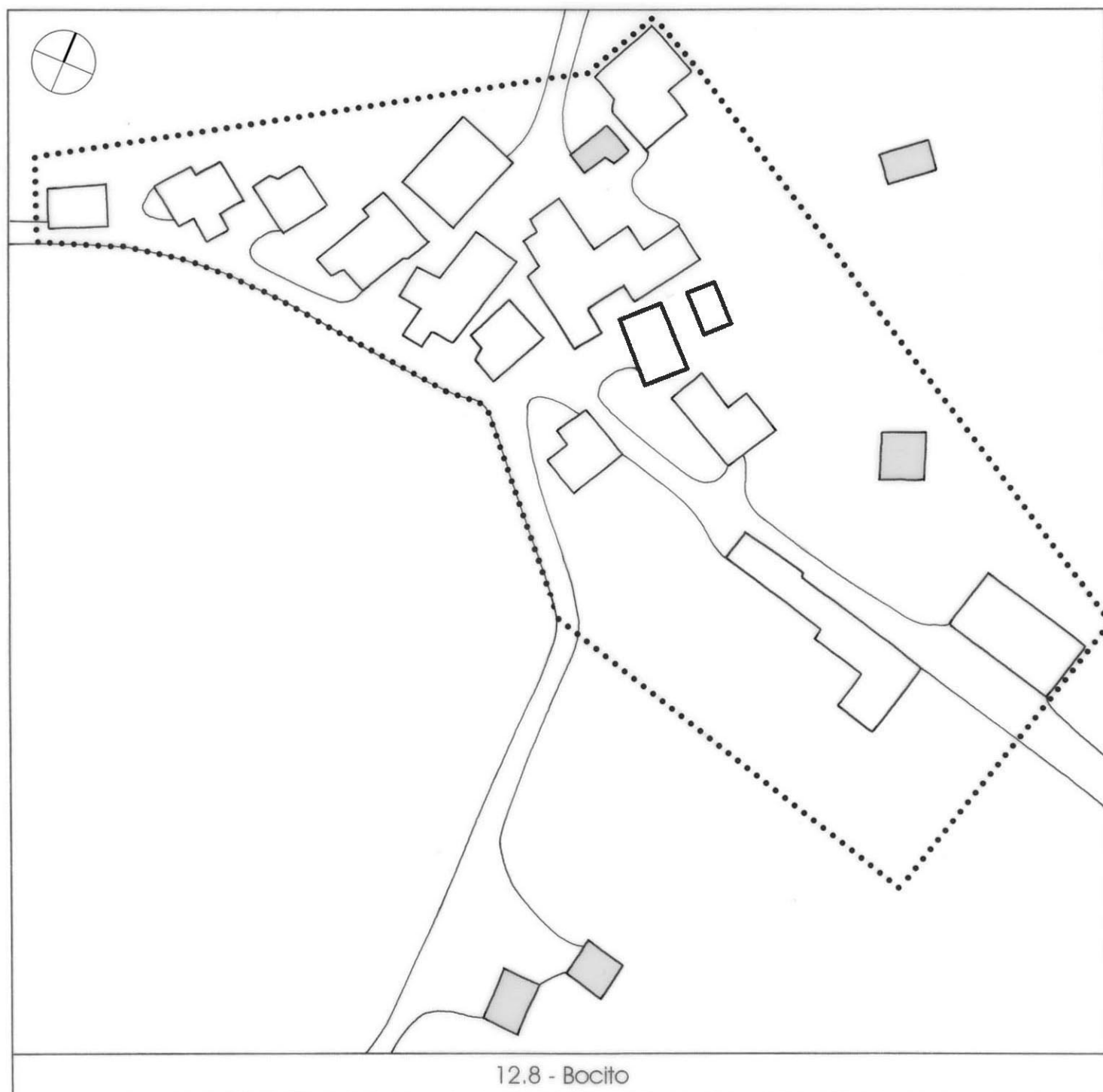


# Comune di Bettola - P.R.G. - Scala 1:1000

## Insedimenti in zona agricola - Disciplina d'intervento

AREA 12  
BELLITO









	Restauro Scientifico (Art. 2 N.T.A.)		Demolizione con ricostruzione e trasposizione di volume entro l'area di pertinenza (Art. 5 N.T.A.)
	Restauro e Risanamento Conservativo tipo A (Art. 3 N.T.A.)		Perimetro degli insediamenti destinati alla residenza (Art. 9 N.T.A.)
	Restauro e Risanamento Conservativo tipo B (Art. 3 N.T.A.)		Edifici non più adibiti ad uso agricolo (Art. 9 N.T.A.)
	Ristrutturazione Edilizia (Art. 4 N.T.A.)		Edifici e/o complessi di valore storico testimoniale (Art. 10 N.T.A.)



# Comune di Bettola - P.R.G. - Scala 1:1000

## Insedimenti in zona agricola - Disciplina d'intervento

AREA 12  
BELLITO

	Restauro Scientifico (Art. 2 N.T.A.)		Demolizione con ricostruzione e trasposizione di volume entro l'area di pertinenza (Art. 5 N.T.A.)
	Restauro e Risanamento Conservativo tipo A (Art. 3 N.T.A.)		Perimetro degli insediamenti destinati alla residenza (Art. 9 N.T.A.)
	Restauro e Risanamento Conservativo tipo B (Art. 3 N.T.A.)		Edifici non più adibiti ad uso agricolo (Art. 9 N.T.A.)
	Ristrutturazione Edilizia (Art. 4 N.T.A.)		Edifici e/o complessi di valore storico testimoniale (Art. 10 N.T.A.)




# Comune di Bettola - P.R.G. - Scala 1:1000

## Insedimenti in zona agricola - Disciplina d'intervento

AREA 12  
BELLITO




Restauro Scientifico  
(Art. 2 N.T.A.)



Restauro e Risanamento Conservativo tipo A  
(Art. 3 N.T.A.)



Restauro e Risanamento Conservativo tipo B  
(Art. 3 N.T.A.)




Ristrutturazione Edilizia  
(Art. 4 N.T.A.)




Demolizione con ricostruzione e trasposizione di volume entro l'area di pertinenza (Art. 5 N.T.A.)



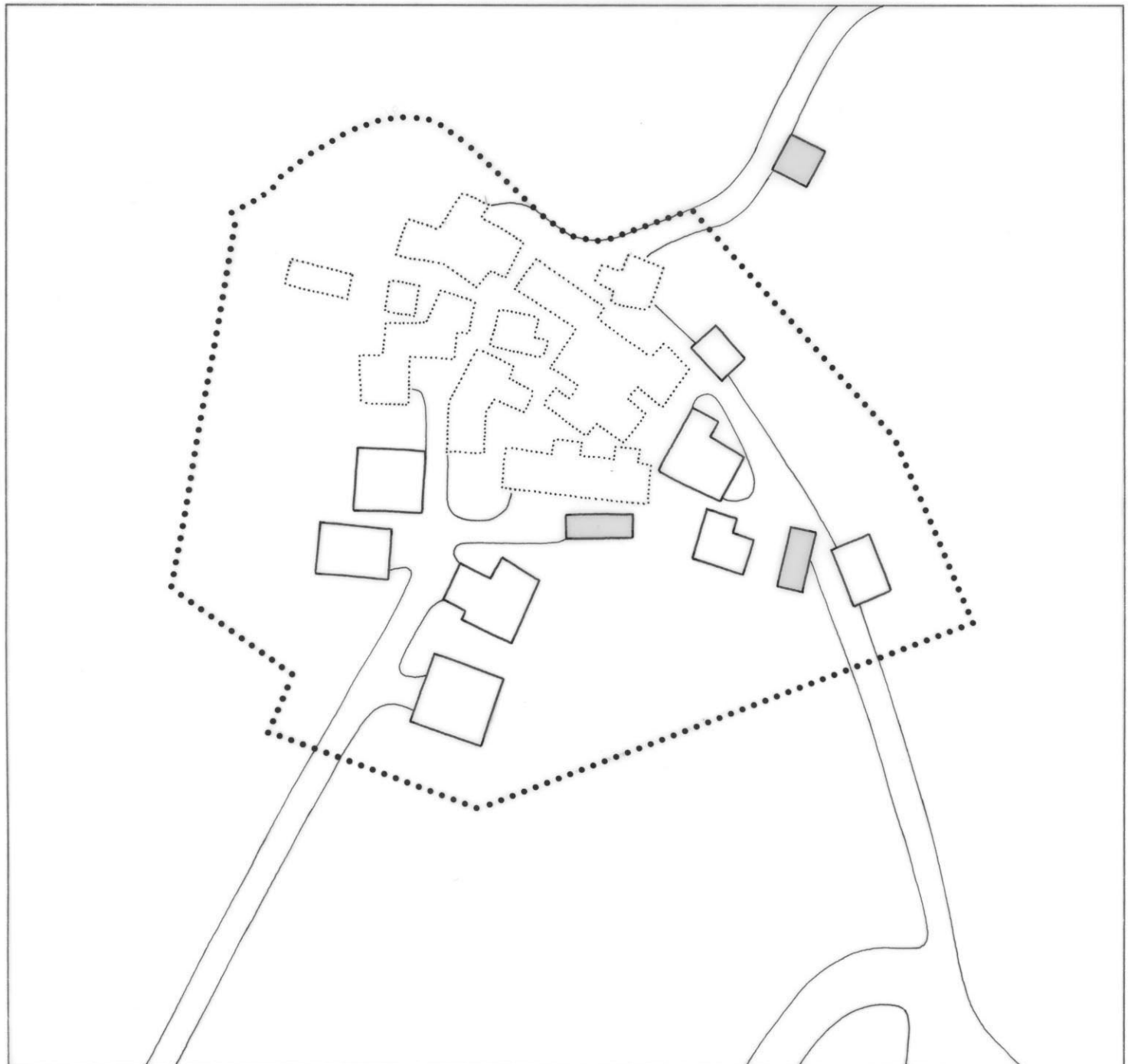
Perimetro degli insediamenti destinati alla residenza (Art. 9 N.T.A.)



Edifici non più adibiti ad uso agricolo (Art. 9 N.T.A.)



Edifici e/o complessi di valore storico testimoniale (Art. 10 N.T.A.)




12.10 - Bacchetti






Restauro Scientifico  
(Art. 2 N.T.A.)



Restauro e Risanamento Conservativo tipo A  
(Art. 3 N.T.A.)



Restauro e Risanamento Conservativo tipo B  
(Art. 3 N.T.A.)




Ristrutturazione Edilizia  
(Art. 4 N.T.A.)



Demolizione con ricostruzione e trasposizione di volume entro l'area di pertinenza (Art. 5 N.T.A.)



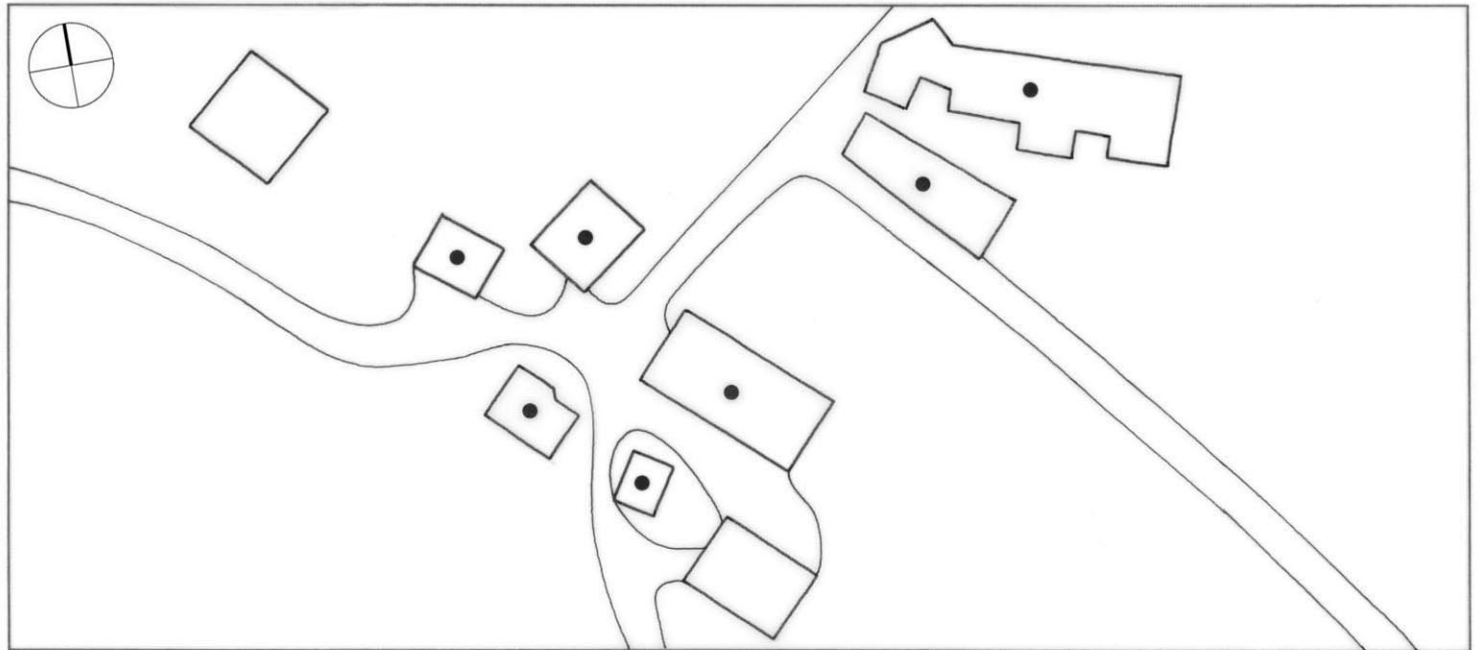
Perimetro degli insediamenti destinati alla residenza (Art. 9 N.T.A.)



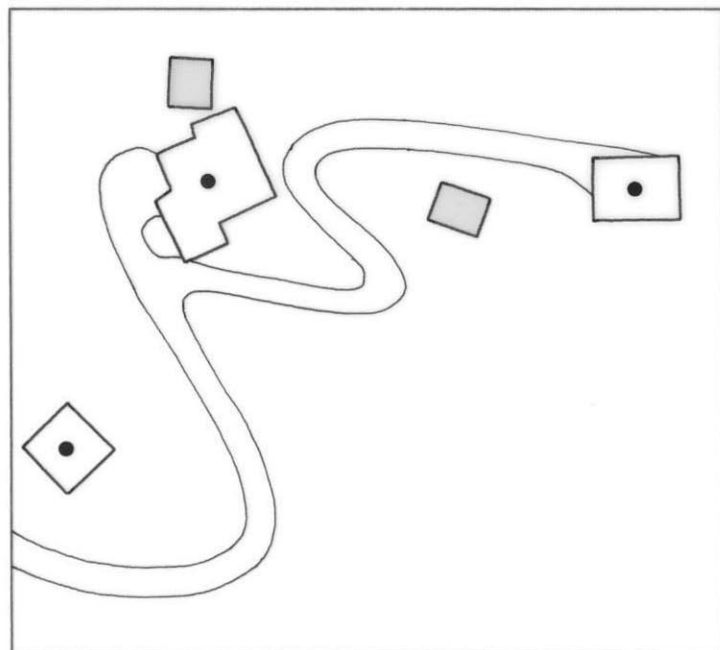
Edifici non più adibiti ad uso agricolo (Art. 9 N.T.A.)



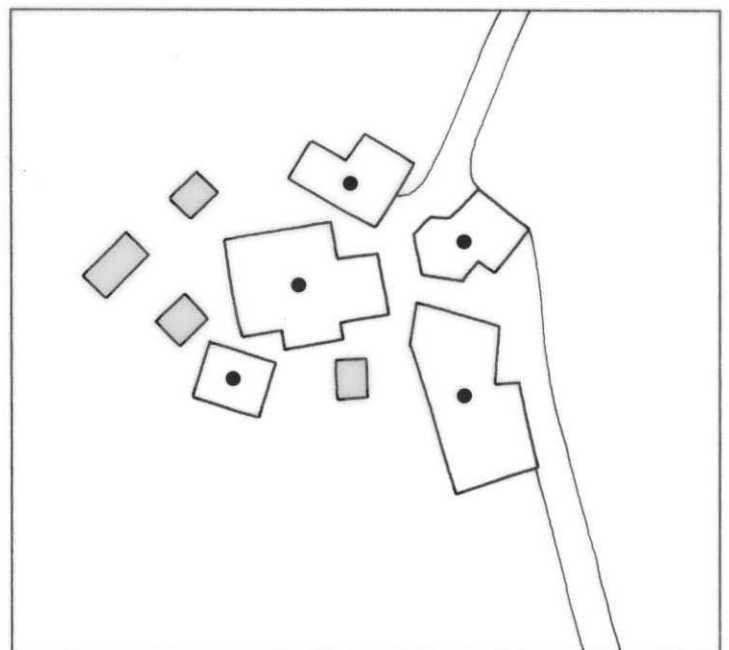
Edifici e/o complessi di valore storico testimoniale (Art. 10 N.T.A.)



12.11 - Case Pelo dell'Orso



12.12 - Costasereggia



12.13 - Crosa

# Comune di Bettola - P.R.G. - Scala 1:1000

## Insediami in zona agricola - Disciplina d'intervento

AREA 12  
BELLITO




Restauro Scientifico  
(Art. 2 N.T.A.)



Restauro e Risanamento Conservativo tipo A  
(Art. 3 N.T.A.)



Restauro e Risanamento Conservativo tipo B  
(Art. 3 N.T.A.)




Ristrutturazione Edilizia  
(Art. 4 N.T.A.)



Demolizione con ricostruzione e trasposizione di volume entro l'area di pertinenza (Art. 5 N.T.A.)



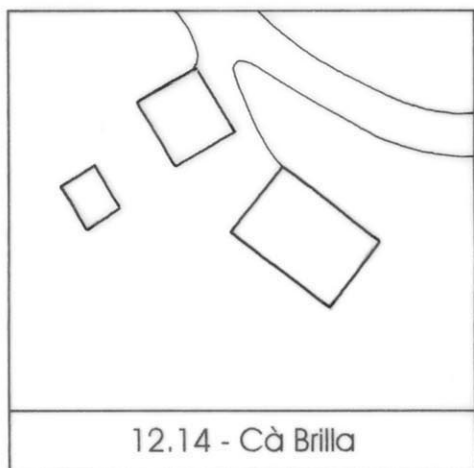
Perimetro degli insediamenti destinati alla residenza (Art. 9 N.T.A.)



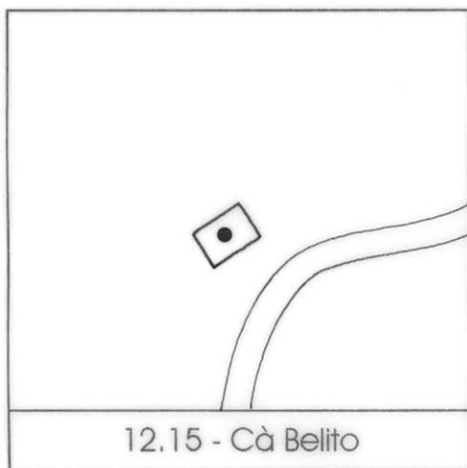
Edifici non più adibiti ad uso agricolo (Art. 9 N.T.A.)



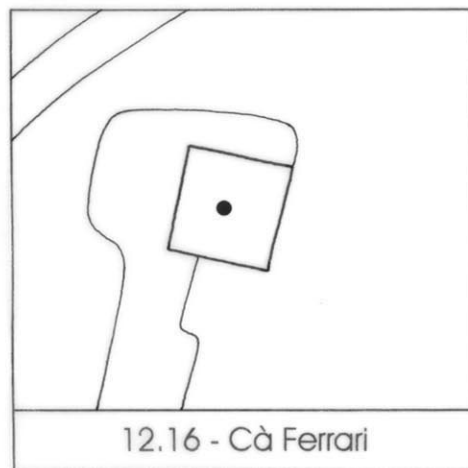
Edifici e/o complessi di valore storico testimoniale (Art. 10 N.T.A.)



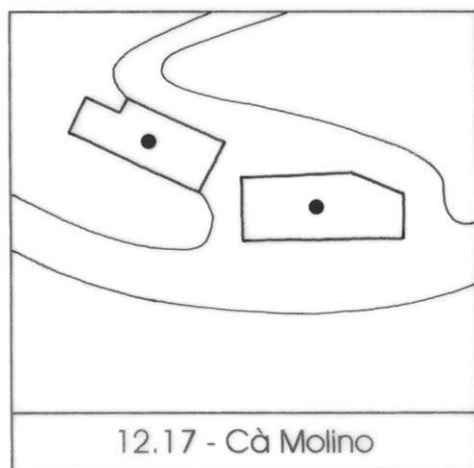
12.14 - Cà Brilla



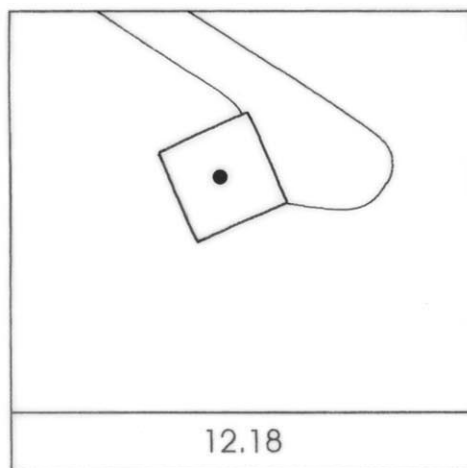
12.15 - Cà Belito



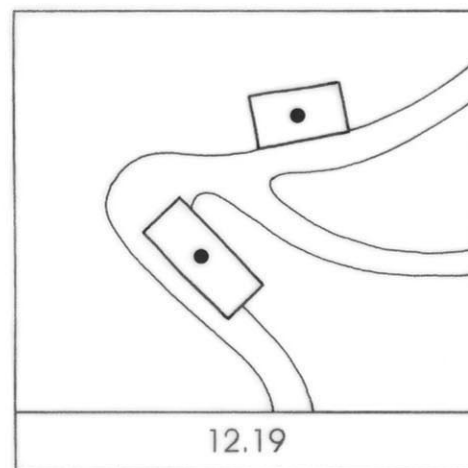
12.16 - Cà Ferrari



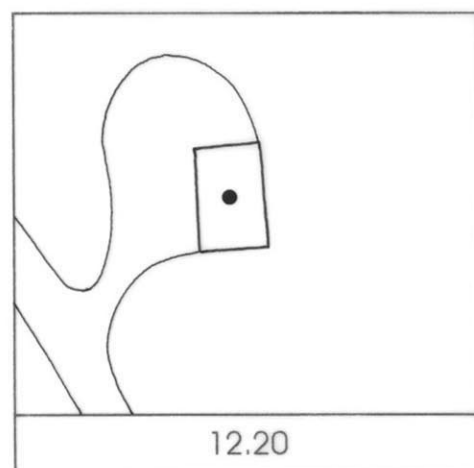
12.17 - Cà Molino



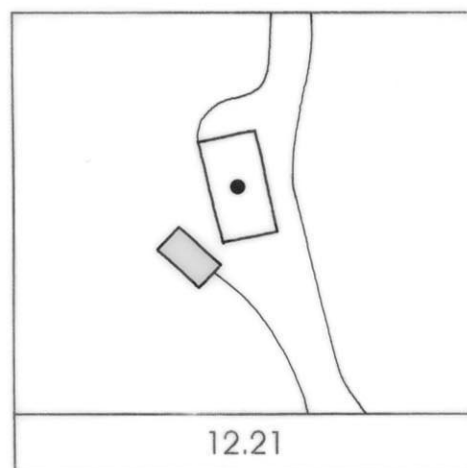
12.18



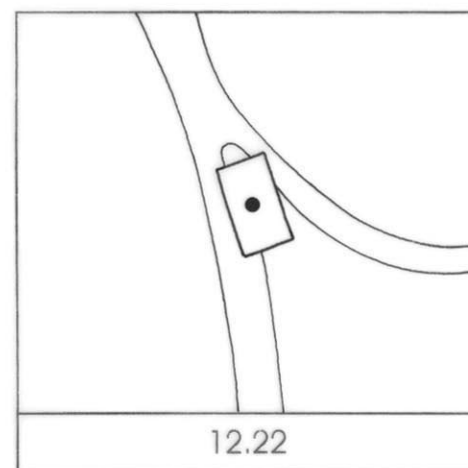
12.19



12.20



12.21











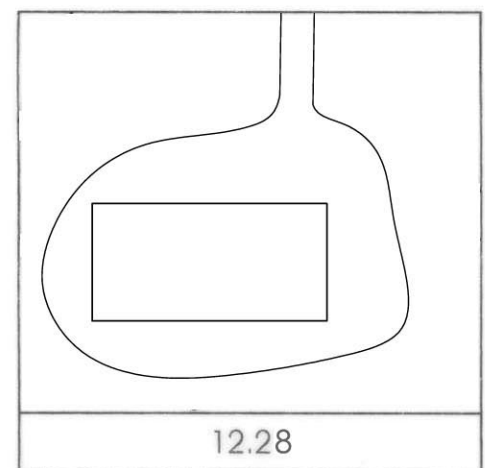
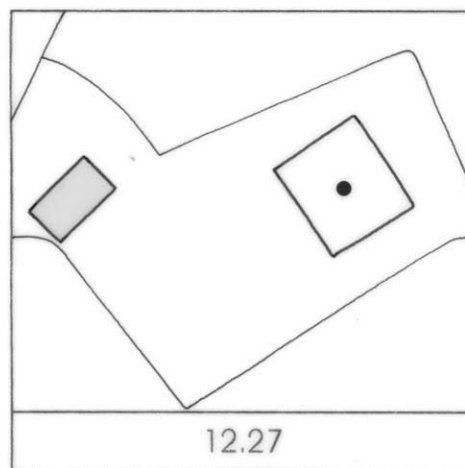
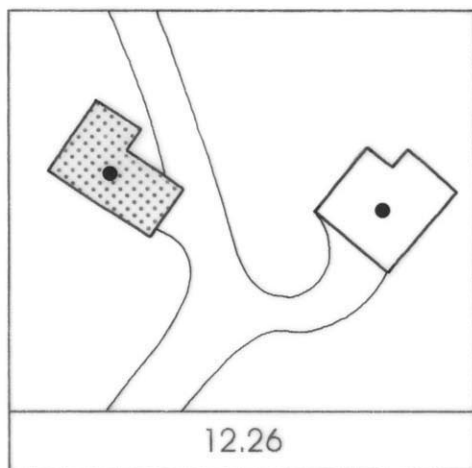
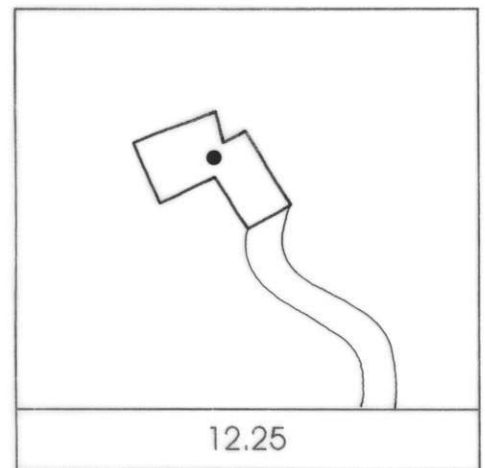
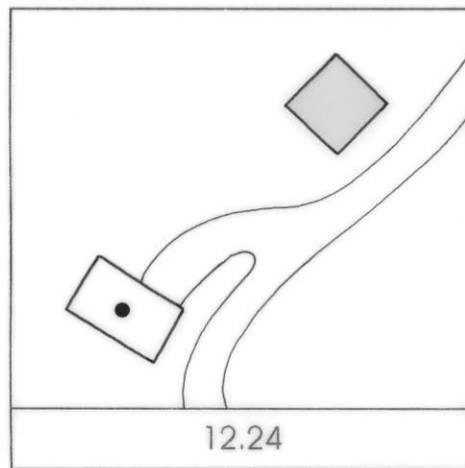
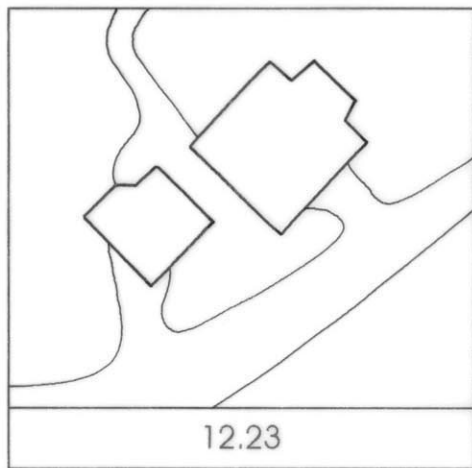
12.22

# Comune di Bettola - P.R.G. - Scala 1:1000

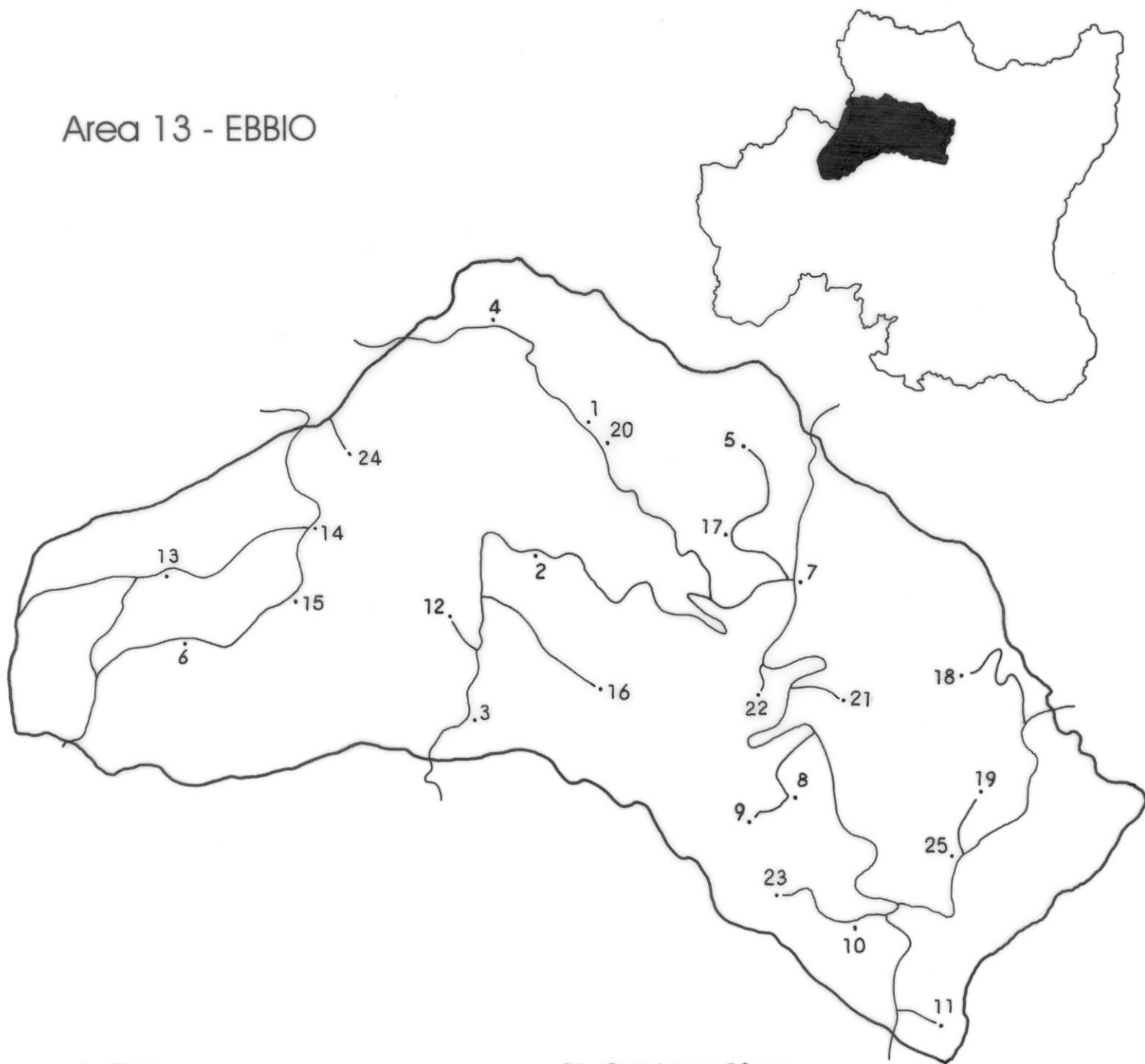
## Insedimenti in zona agricola - Disciplina d'intervento

AREA 12  
BELLITO

- |  |   |   |  |
|--|---|---|--|
|  | Restauro Scientifico<br>(Art. 2 N.T.A.)                       |  | Demolizione con ricostruzione e trasposizione di volume entro l'area di pertinenza (Art. 5 N.T.A.) |
|  | Restauro e Risanamento Conservativo tipo A<br>(Art. 3 N.T.A.) |  | Perimetro degli insediamenti destinati alla residenza (Art. 9 N.T.A.)                              |
|  | Restauro e Risanamento Conservativo tipo B<br>(Art. 3 N.T.A.) |  | Edifici non più adibiti ad uso agricolo<br>(Art. 9 N.T.A.)   |
|  | Ristrutturazione Edilizia<br>(Art. 4 N.T.A.)                  |  | Edifici e/o complessi di valore storico testimoniale<br>(Art. 10 N.T.A.)                           |



# Area 13 - EBBIO



- 1 - Ebbio
- 2 - Ferrandi
- 3 - Costa Pradello
- 4 - Casa Buca della Rocca
- 5 - Casa la Preda
- 6 - Truzzo
- 7 - Case Invaga
- 8 - Case Lasca
- 9 - Case Lasca di Sotto
- 10 - Case Versiano
- 11 - La Bagnata
- 12 - Casa Bersani
- 13 - Casa Lopena
- 14 - Casa Castagneto
- 15 -
- 16 - Casa Mole
- 17 -
- 18 - La Rocca
- 19 - Casa Forelli
- 20 - Ebbio Chiesa

- 21 - Case Lasca di Sopra
- 22 - Cà Lama
- 23 - Contino
- 24 - Casa Pia
- 25 -




Restauro Scientifico  
(Art. 2 N.T.A.)



Restauro e Risanamento Conservativo tipo A  
(Art. 3 N.T.A.)



Restauro e Risanamento Conservativo tipo B  
(Art. 3 N.T.A.)




Ristrutturazione Edilizia  
(Art. 4 N.T.A.)



Demolizione con ricostruzione e trasposizione di volume entro l'area di pertinenza (Art. 5 N.T.A.)



Perimetro degli insediamenti destinati alla residenza (Art. 9 N.T.A.)



Edifici non più adibiti ad uso agricolo  
(Art. 9 N.T.A.)



Edifici e/o complessi di valore storico testimoniale  
(Art. 10 N.T.A.)



# Comune di Bettola - P.R.G. - Scala 1:1000

## Insediami in zona agricola - Disciplina d'intervento

AREA 13  
EBBIO




Restauro Scientifico  
(Art. 2 N.T.A.)



Restauro e Risanamento Conservativo tipo A  
(Art. 3 N.T.A.)



Restauro e Risanamento Conservativo tipo B  
(Art. 3 N.T.A.)




Ristrutturazione Edilizia  
(Art. 4 N.T.A.)



Demolizione con ricostruzione e trasposizione di volume entro l'area di pertinenza (Art. 5 N.T.A.)



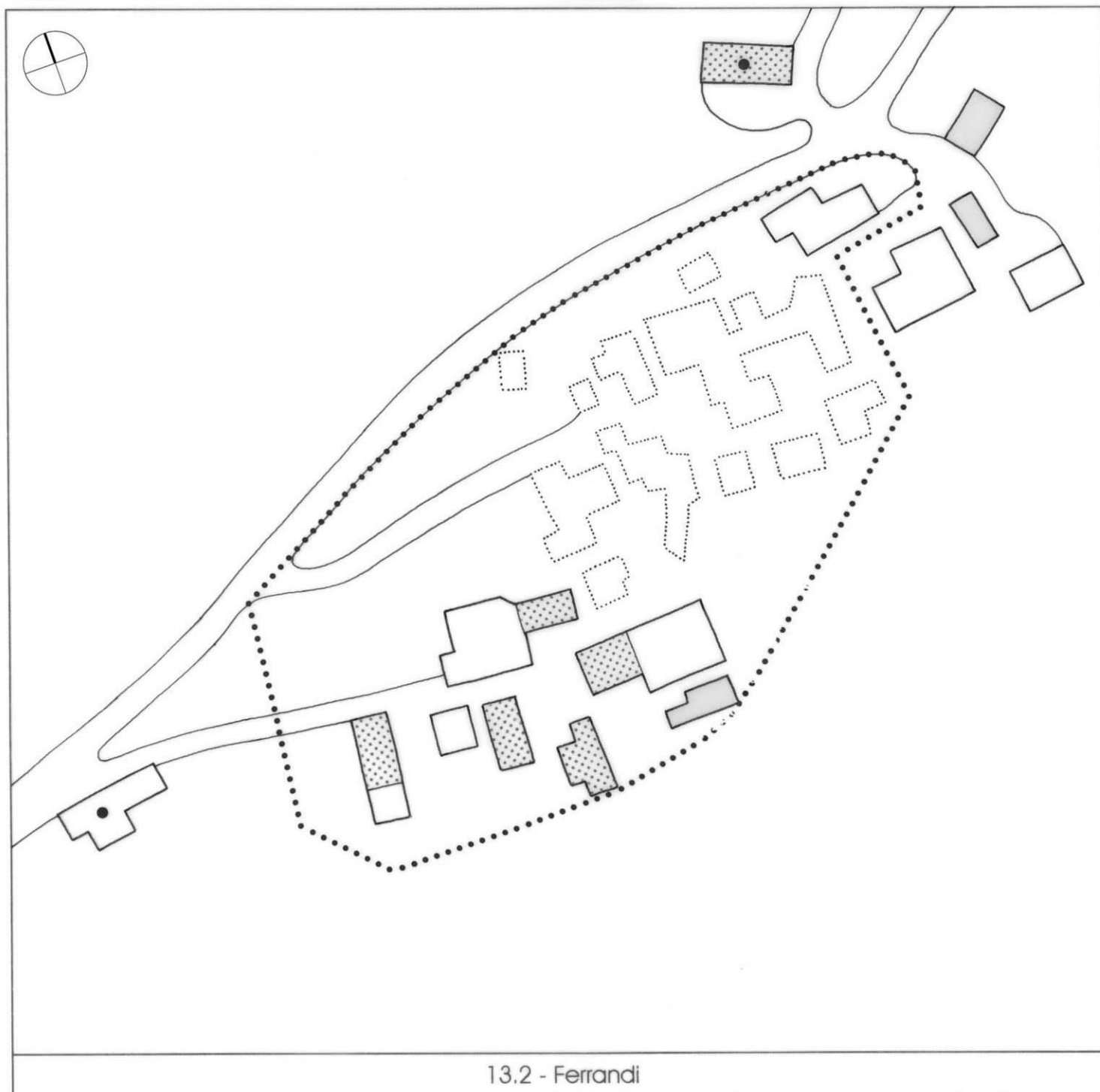
Perimetro degli insediamenti destinati alla residenza (Art. 9 N.T.A.)



Edifici non più adibiti ad uso agricolo (Art. 9 N.T.A.)











Edifici e/o complessi di valore storico testimoniale (Art. 10 N.T.A.)

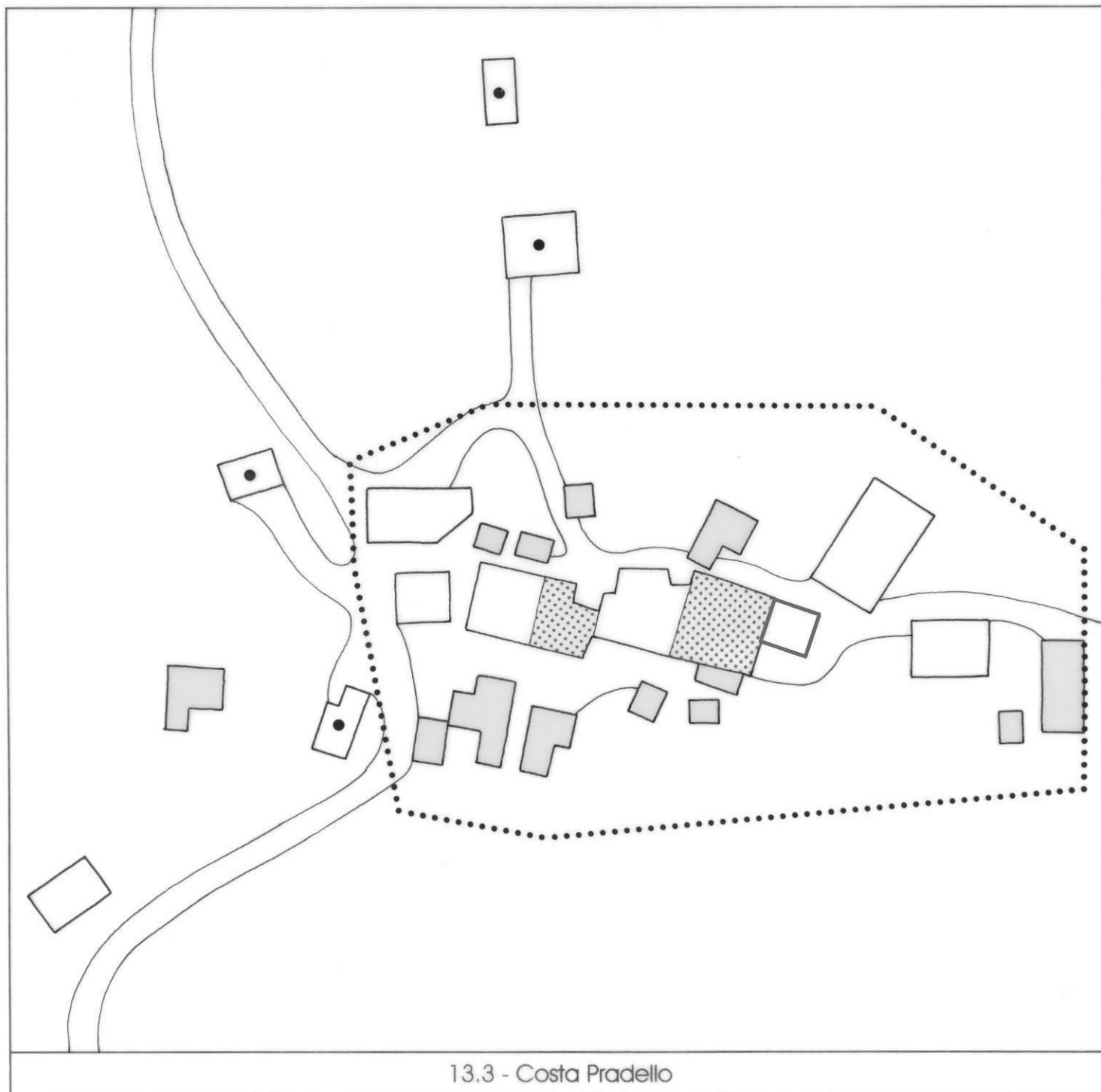


# Comune di Bettola - P.R.G. - Scala 1:1000

## Insedimenti in zona agricola - Disciplina d'intervento

AREA 13  
EBBIO


	Restauro Scientifico (Art. 2 N.T.A.)		Demolizione con ricostruzione e trasposizione di volume entro l'area di pertinenza (Art. 5 N.T.A.)
	Restauro e Risanamento Conservativo tipo A (Art. 3 N.T.A.)		Perimetro degli insediamenti destinati alla residenza (Art. 9 N.T.A.)
	Restauro e Risanamento Conservativo tipo B (Art. 3 N.T.A.)		Edifici non più adibiti ad uso agricolo (Art. 9 N.T.A.)
	Ristrutturazione Edilizia (Art. 4 N.T.A.)		Edifici e/o complessi di valore storico testimoniale (Art. 10 N.T.A.)




# Comune di Bettola - P.R.G. - Scala 1:1000

## Insedimenti in zona agricola - Disciplina d'intervento

AREA 13  
EBBIO




Restauro Scientifico  
(Art. 2 N.T.A.)




Restauro e Risanamento Conservativo tipo A  
(Art. 3 N.T.A.)



Restauro e Risanamento Conservativo tipo B  
(Art. 3 N.T.A.)




Ristrutturazione Edilizia  
(Art. 4 N.T.A.)



Demolizione con ricostruzione e trasposizione di volume entro l'area di pertinenza (Art. 5 N.T.A.)



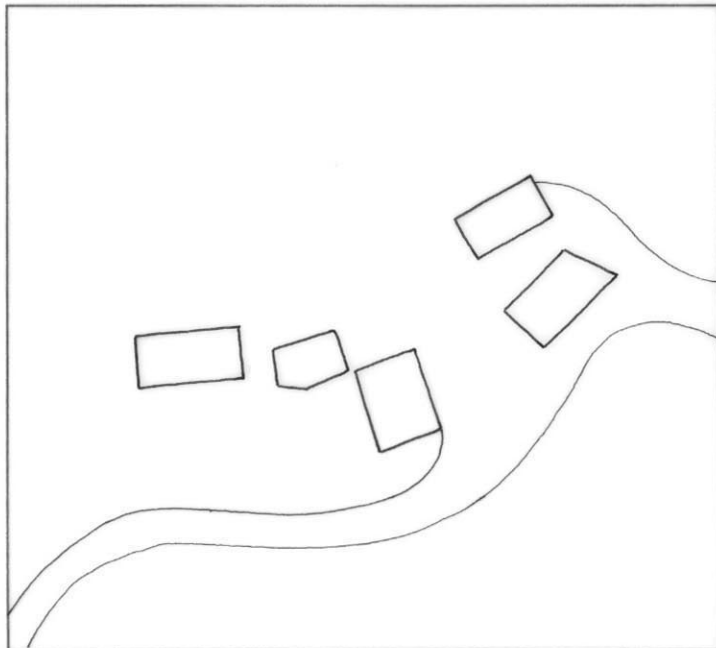
Perimetro degli insediamenti destinati alla residenza (Art. 9 N.T.A.)



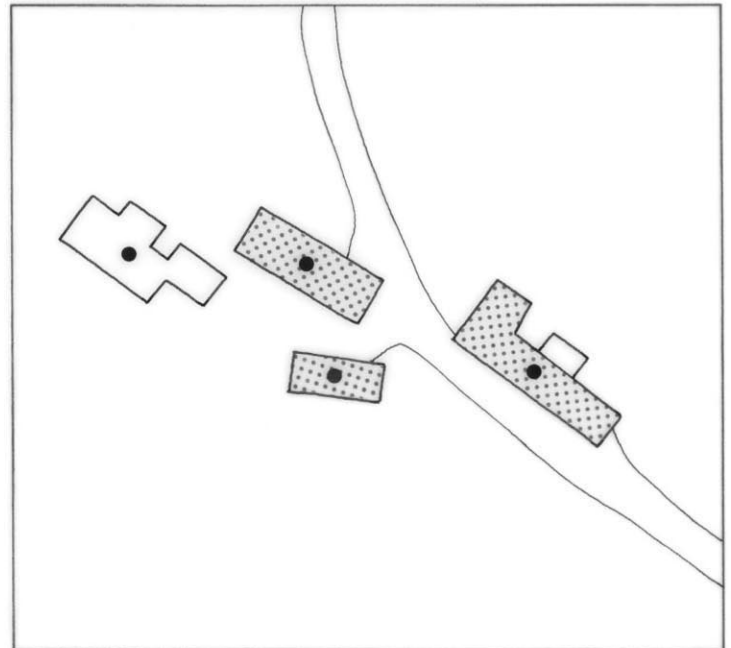
Edifici non più adibiti ad uso agricolo (Art. 9 N.T.A.)



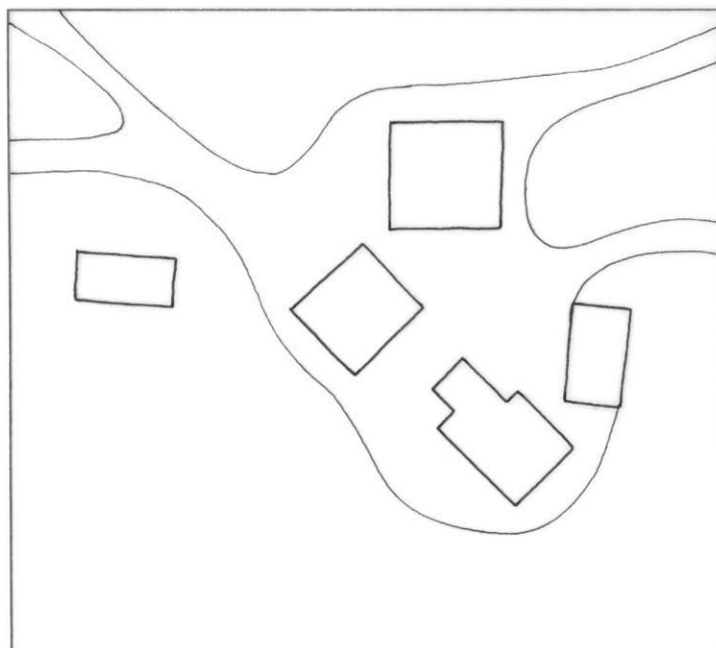
Edifici e/o complessi di valore storico testimoniale (Art. 10 N.T.A.)



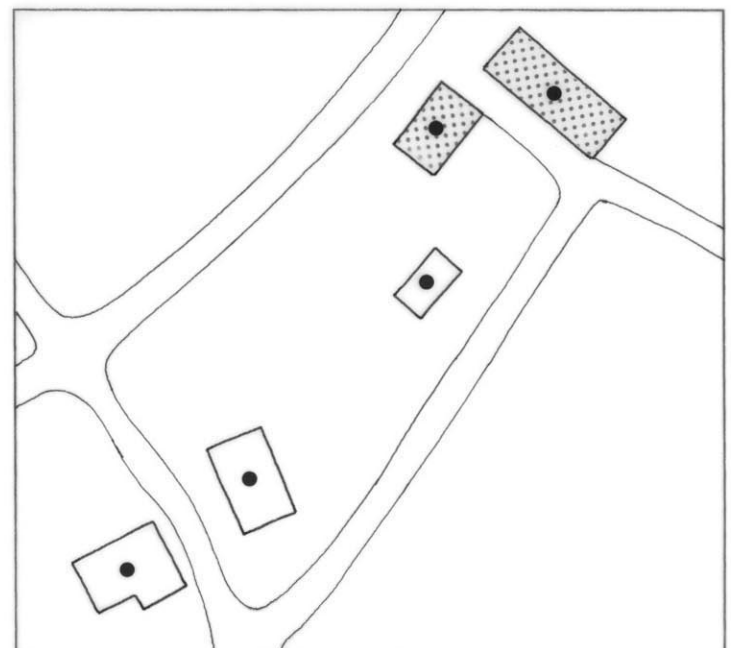
13.4 - Casa Buca della Rocca



13.5 - Casa la Preda



13.6 - Truzzo



13.7 - Case Invaga







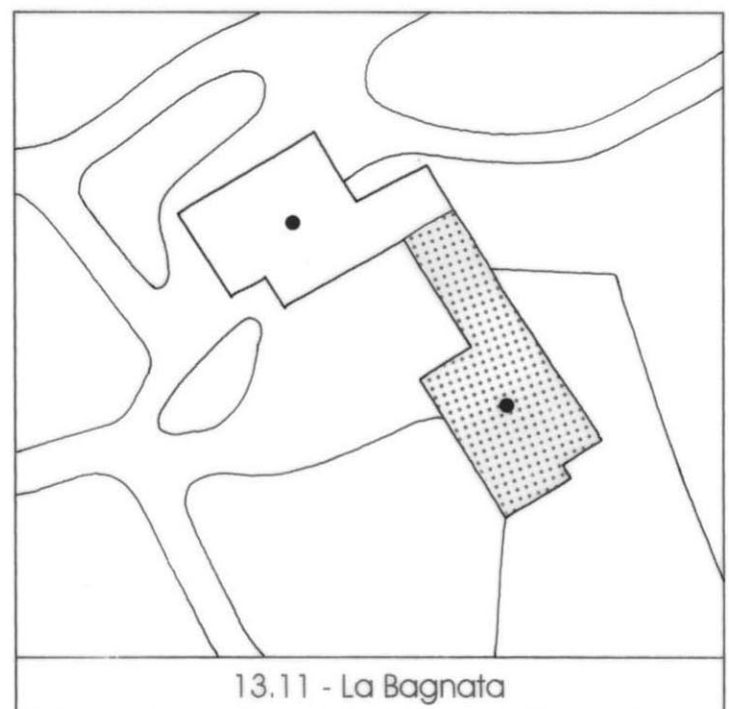
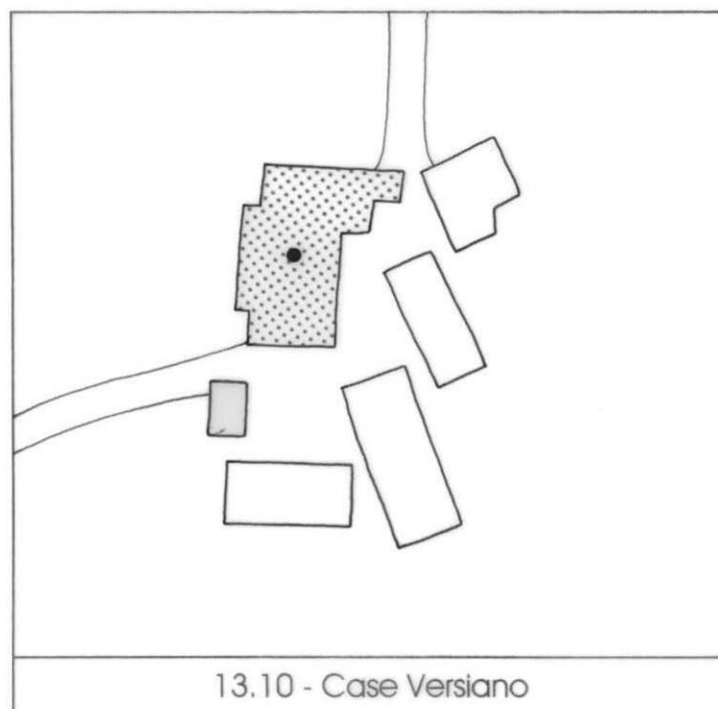
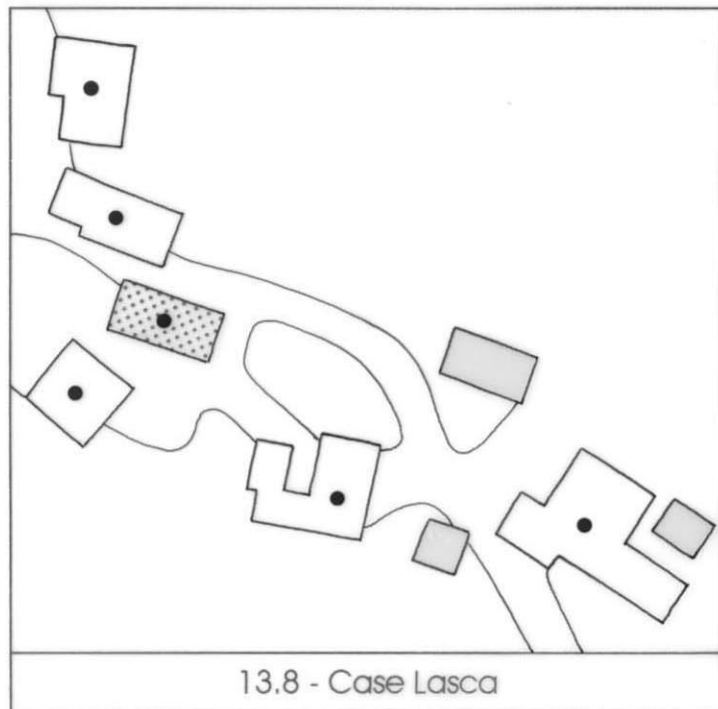
# Comune di Bettola - P.R.G. - Scala 1:1000

## Insedimenti in zona agricola - Disciplina d'intervento

AREA 13  
EBBIO

-  Restauro Scientifico (Art. 2 N.T.A.)
-  Restauro e Risanamento Conservativo tipo A (Art. 3 N.T.A.)
-  Restauro e Risanamento Conservativo tipo B (Art. 3 N.T.A.)
-  Ristrutturazione Edilizia (Art. 4 N.T.A.)









-  Demolizione con ricostruzione e trasposizione di volume entro l'area di pertinenza (Art. 5 N.T.A.)
-  Perimetro degli insediamenti destinati alla residenza (Art. 9 N.T.A.)
-  Edifici non più adibiti ad uso agricolo (Art. 9 N.T.A.)
-  Edifici e/o complessi di valore storico testimoniale (Art. 10 N.T.A.)

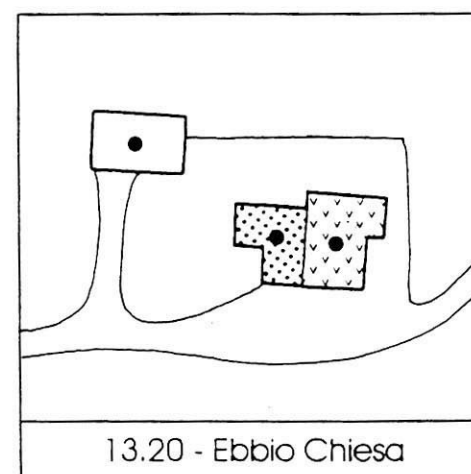
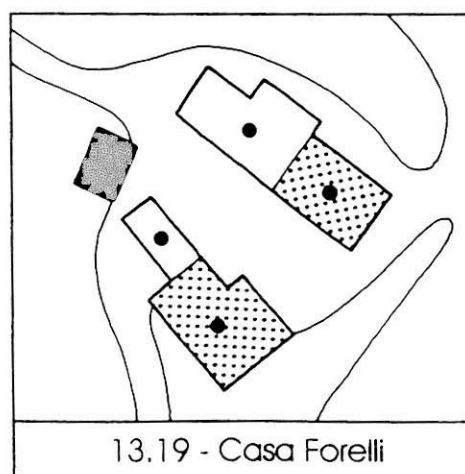
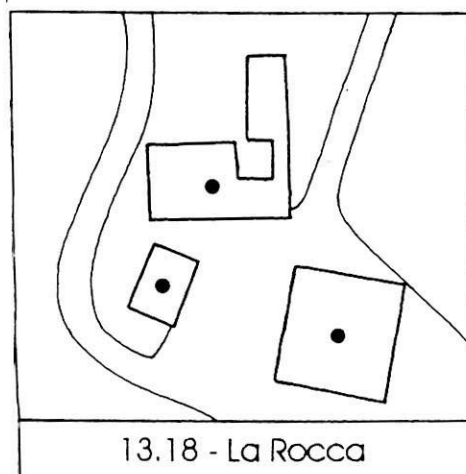
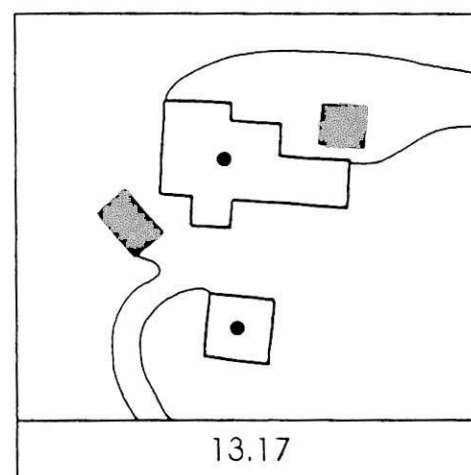
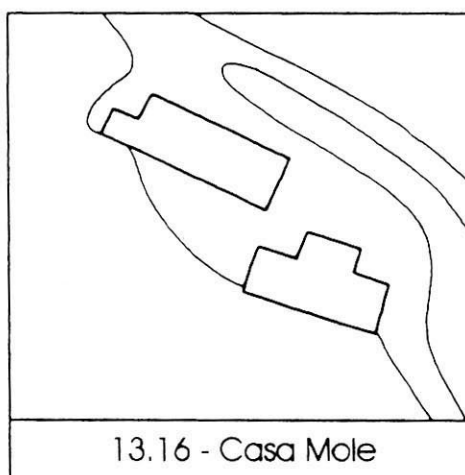
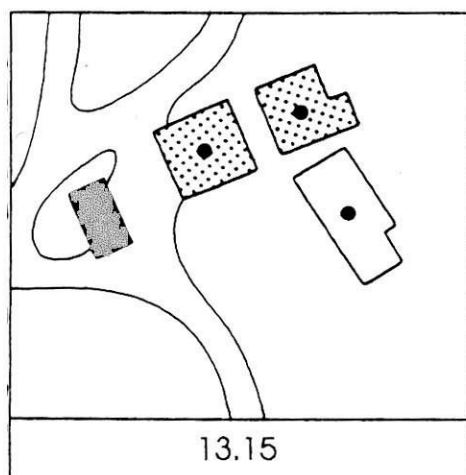
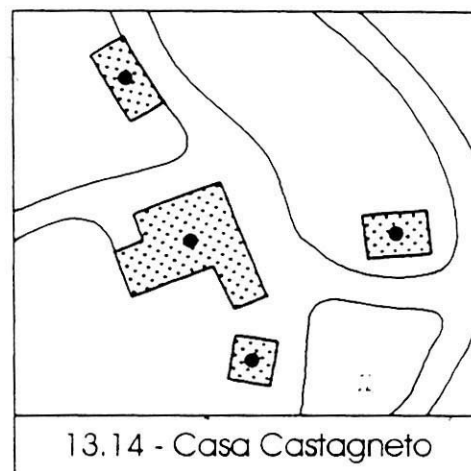
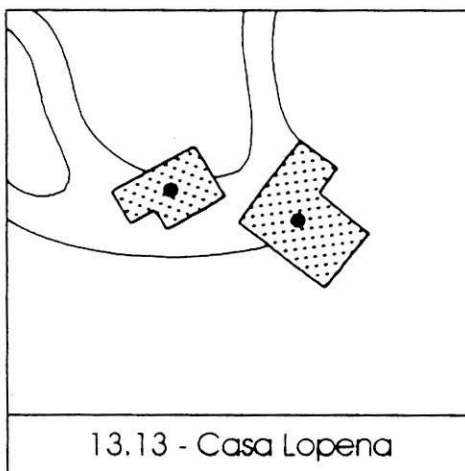
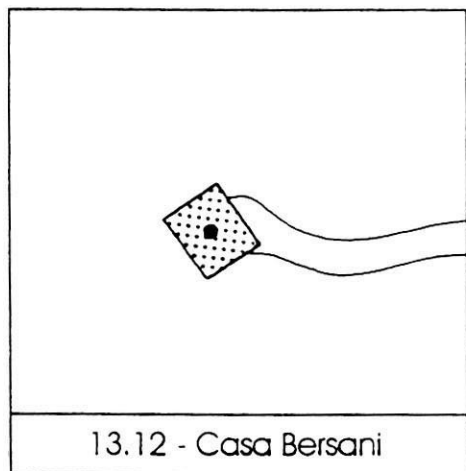


# Comune di Bettola - P.R.G. - Scala 1:1000

## Insedimenti in zona agricola - Disciplina d'intervento

AREA 13  
EBBIO









	Restauro Scientifico (Art. 2 N.T.A.)		Demolizione con ricostruzione e trasposizione di volume entro l'area di pertinenza (Art. 5 N.T.A.)
	Restauro e Risanamento Conservativo tipo A (Art. 3 N.T.A.)		Perimetro degli insediamenti destinati alla residenza (Art. 9 N.T.A.)
	Restauro e Risanamento Conservativo tipo B (Art. 3 N.T.A.)		Edifici non più adibiti ad uso agricolo (Art. 9 N.T.A.)
	Ristrutturazione Edilizia (Art. 4 N.T.A.)		Edifici e/o complessi di valore storico testimoniale (Art. 10 N.T.A.)

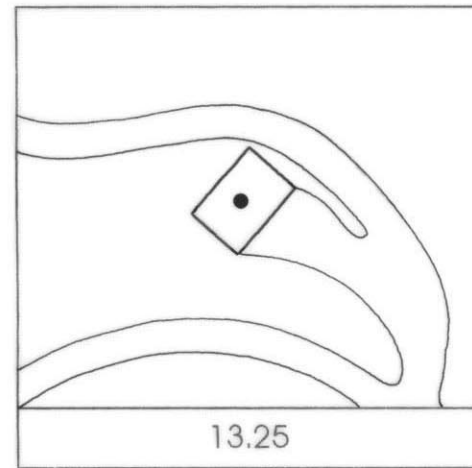
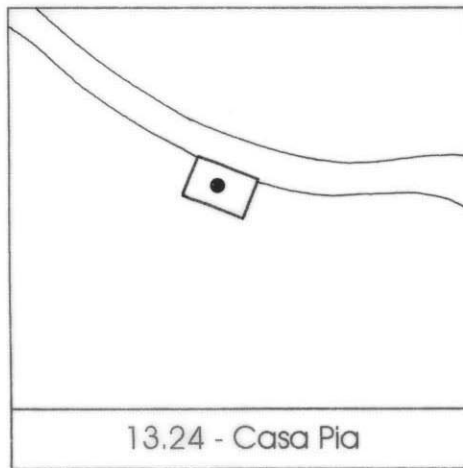
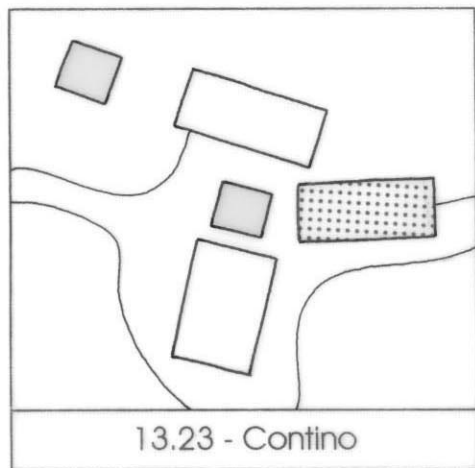
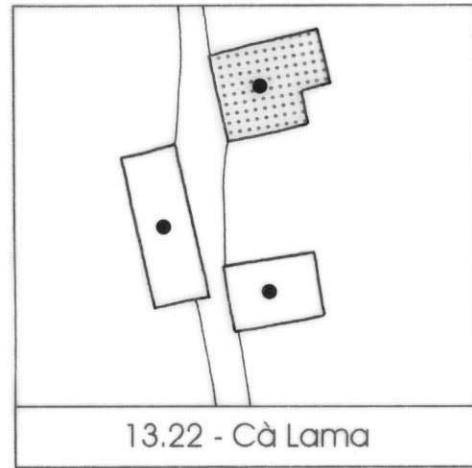
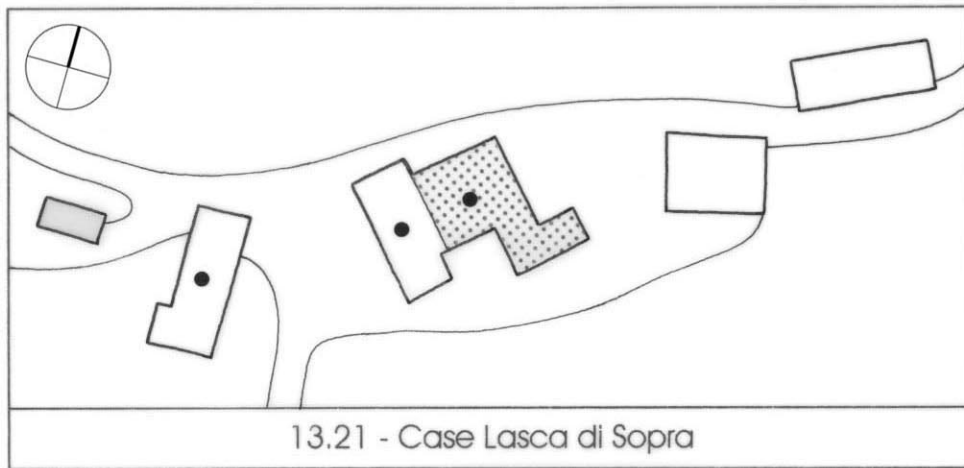


# Comune di Bettola - P.R.G. - Scala 1:1000

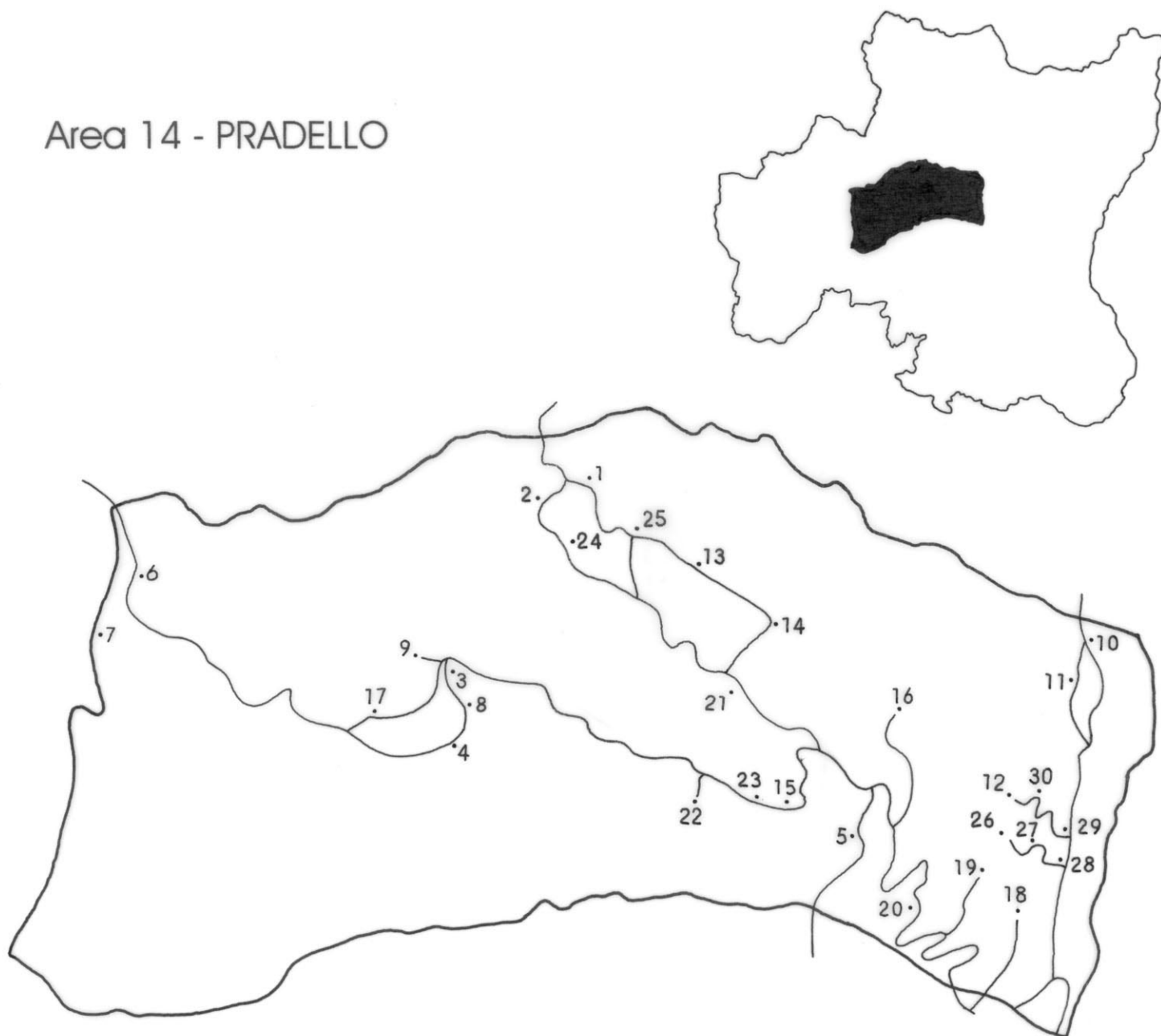
## Insedimenti in zona agricola - Disciplina d'intervento

AREA 13  
EBBIO









	Restauro Scientifico (Art. 2 N.T.A.)		Demolizione con ricostruzione e trasposizione di volume entro l'area di pertinenza (Art. 5 N.T.A.)
	Restauro e Risanamento Conservativo tipo A (Art. 3 N.T.A.)		Perimetro degli insediamenti destinati alla residenza (Art. 9 N.T.A.)
	Restauro e Risanamento Conservativo tipo B (Art. 3 N.T.A.)		Edifici non più adibiti ad uso agricolo (Art. 9 N.T.A.)
	Ristrutturazione Edilizia (Art. 4 N.T.A.)		Edifici e/o complessi di valore storico testimoniale (Art. 10 N.T.A.)



# Area 14 - PRADELLO



- |                             |      |
|-----------------------------|------|
| 1 - Pradello Chiesa         | 21 - |
| 2 - Pradello di Sopra       | 22 - |
| 3 - Castellana              | 23 - |
| 4 - Buzzetti                | 24 - |
| 5 - Casa Nuova              | 25 - |
| 6 - Passo del Cerro         | 26 - |
| 7 - Bosco della Camera      | 27 - |
| 8 -                         | 28 - |
| 9 -                         | 29 - |
| 10 - Molino                 | 30 - |
| 11 - I Pianoni              |      |
| 12 - Casa Otza              |      |
| 13 - Grasdine               |      |
| 14 - Casa del Gatto         |      |
| 15 - Casa Selva             |      |
| 16 - Casa Ronchi            |      |
| 17 - Oratorio di Castellana |      |
| 18 - La Cà                  |      |
| 19 - Casa Filagnani         |      |
| 20 - La Grotta              |      |









	Restauro Scientifico (Art. 2 N.T.A.)		Demolizione con ricostruzione e trasposizione di volume entro l'area di pertinenza (Art. 5 N.T.A.)
	Restauro e Risanamento Conservativo tipo A (Art. 3 N.T.A.)		Perimetro degli insediamenti destinati alla residenza (Art. 9 N.T.A.)
	Restauro e Risanamento Conservativo tipo B (Art. 3 N.T.A.)		Edifici non più adibiti ad uso agricolo (Art. 9 N.T.A.)
	Ristrutturazione Edilizia (Art. 4 N.T.A.)		Edifici e/o complessi di valore storico testimoniale (Art. 10 N.T.A.)











# Comune di Bettola - P.R.G. - Scala 1:1000

## Insedimenti in zona agricola - Disciplina d'intervento

AREA 14  
PRADELLO









- |  |   |   |  |
|--|---|---|--|
|  | Restauro Scientifico<br>(Art. 2 N.T.A.)                       |  | Demolizione con ricostruzione e trasposizione di volume entro l'area di pertinenza (Art. 5 N.T.A.) |
|  | Restauro e Risanamento Conservativo tipo A<br>(Art. 3 N.T.A.) |  | Perimetro degli insediamenti destinati alla residenza (Art. 9 N.T.A.)                              |
|  | Restauro e Risanamento Conservativo tipo B<br>(Art. 3 N.T.A.) |  | Edifici non più adibiti ad uso agricolo<br>(Art. 9 N.T.A.)   |
|  | Ristrutturazione Edilizia<br>(Art. 4 N.T.A.)                  |  | Edifici e/o complessi di valore storico testimoniale<br>(Art. 10 N.T.A.)                           |



- |  |   |   |  |
|--|---|---|--|
|  | Restauro Scientifico<br>(Art. 2 N.T.A.)                       |  | Demolizione con ricostruzione e trasposizione di volume entro l'area di pertinenza (Art. 5 N.T.A.) |
|  | Restauro e Risanamento Conservativo tipo A<br>(Art. 3 N.T.A.) |  | Perimetro degli insediamenti destinati alla residenza (Art. 9 N.T.A.)                              |
|  | Restauro e Risanamento Conservativo tipo B<br>(Art. 3 N.T.A.) |  | Edifici non più adibiti ad uso agricolo<br>(Art. 9 N.T.A.)   |
|  | Ristrutturazione Edilizia<br>(Art. 4 N.T.A.)                  |  | Edifici e/o complessi di valore storico testimoniale<br>(Art. 10 N.T.A.)                           |



14.3 - Castellana

- |  |   |   |  |
|--|---|---|--|
|  | Restauro Scientifico<br>(Art. 2 N.T.A.)                       |  | Demolizione con ricostruzione e trasposizione di volume entro l'area di pertinenza (Art. 5 N.T.A.) |
|  | Restauro e Risanamento Conservativo tipo A<br>(Art. 3 N.T.A.) |  | Perimetro degli insediamenti destinati alla residenza (Art. 9 N.T.A.)                              |
|  | Restauro e Risanamento Conservativo tipo B<br>(Art. 3 N.T.A.) |  | Edifici non più adibiti ad uso agricolo<br>(Art. 9 N.T.A.)   |
|  | Ristrutturazione Edilizia<br>(Art. 4 N.T.A.)                  |  | Edifici e/o complessi di valore storico testimoniale<br>(Art. 10 N.T.A.)                           |





# Comune di Bettola - P.R.G. - Scala 1:1000

## Insedimenti in zona agricola - Disciplina d'intervento

AREA 14  
PRADELLO




Restauro Scientifico  
(Art. 2 N.T.A.)



Restauro e Risanamento Conservativo tipo A  
(Art. 3 N.T.A.)



Restauro e Risanamento Conservativo tipo B  
(Art. 3 N.T.A.)




Ristrutturazione Edilizia  
(Art. 4 N.T.A.)



Demolizione con ricostruzione e trasposizione di volume entro l'area di pertinenza (Art. 5 N.T.A.)



Perimetro degli insediamenti destinati alla residenza (Art. 9 N.T.A.)



Edifici non più adibiti ad uso agricolo (Art. 9 N.T.A.)











Edifici e/o complessi di valore storico testimoniale (Art. 10 N.T.A.)

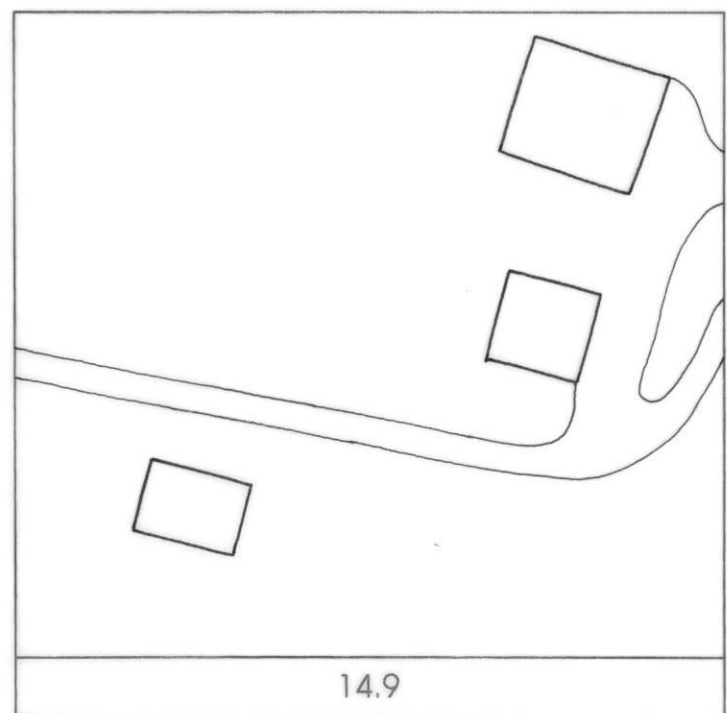
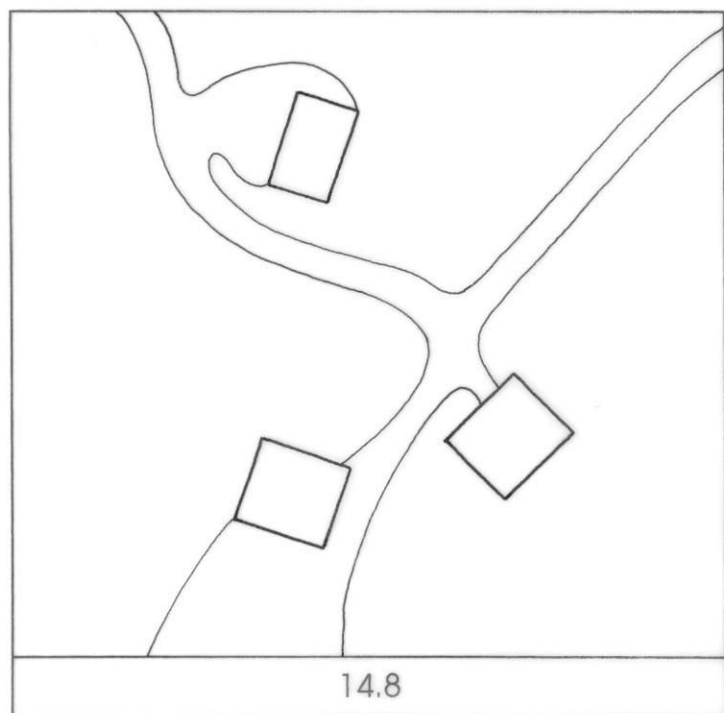
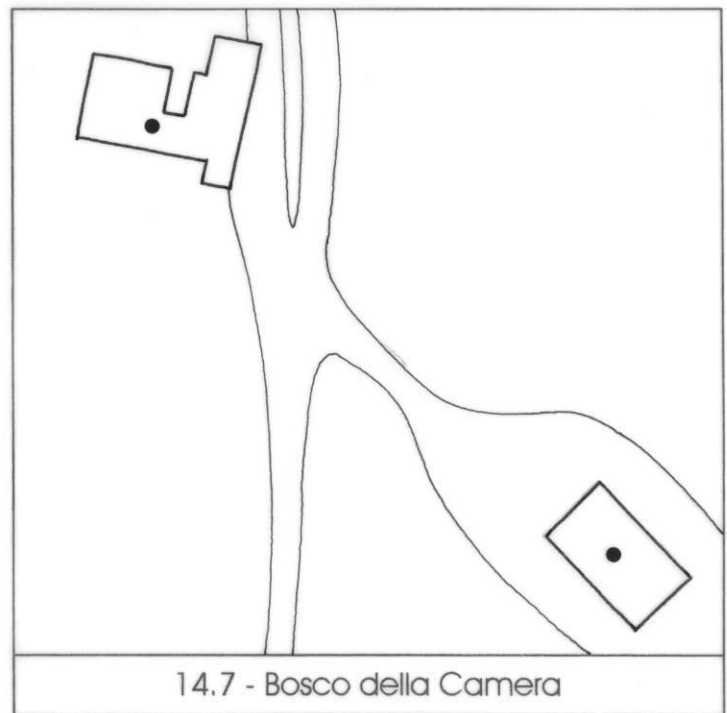
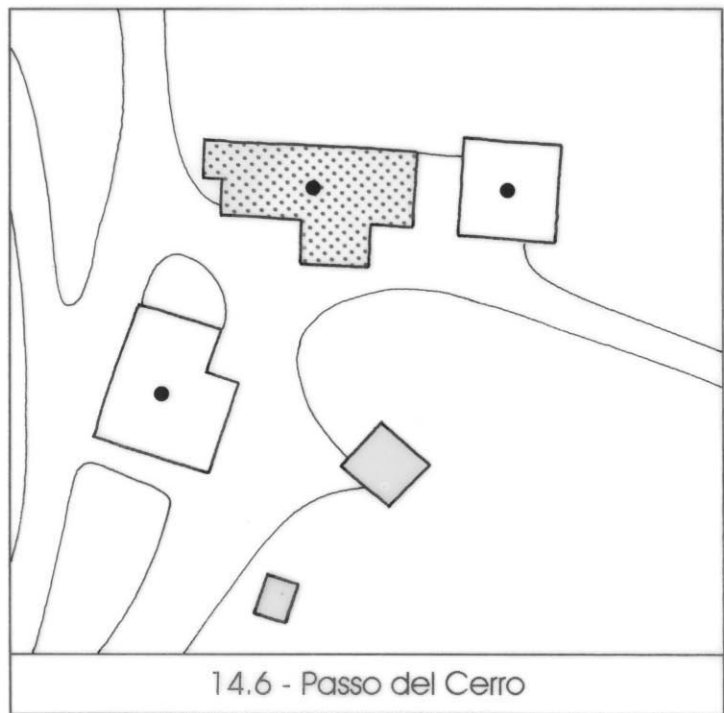


# Comune di Bettola - P.R.G. - Scala 1:1000

## Insedimenti in zona agricola - Disciplina d'intervento









AREA 14  
PRADELLO

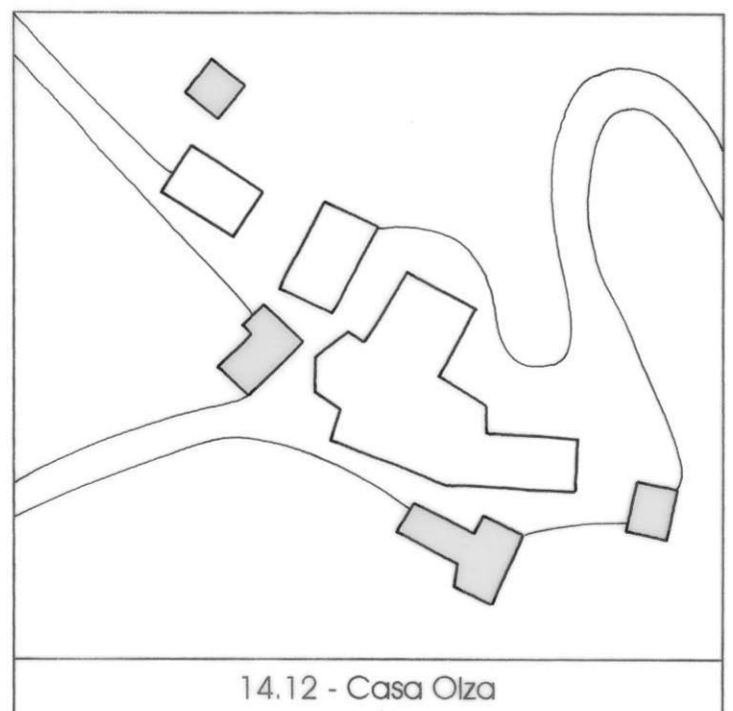
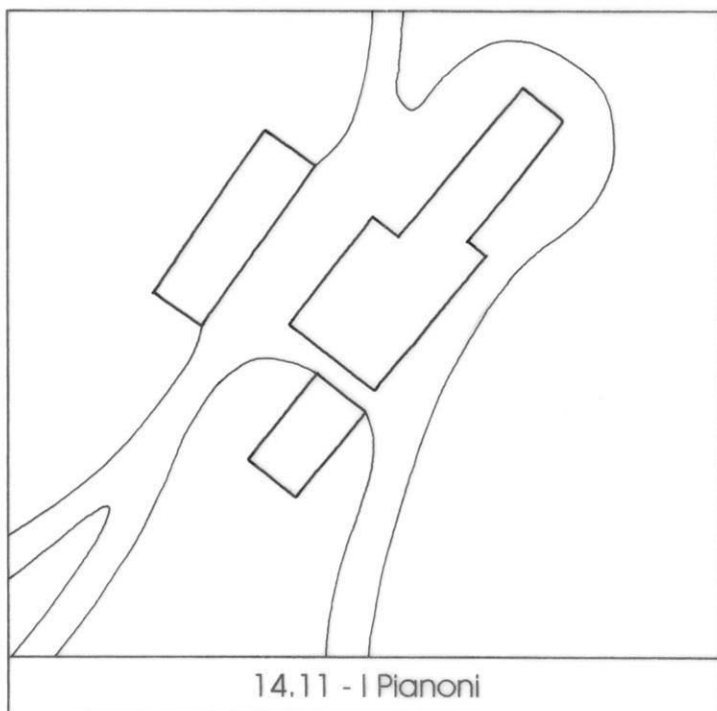
- |  |   |   |  |
|--|---|---|--|
|  | Restauro Scientifico<br>(Art. 2 N.T.A.)                       |  | Demolizione con ricostruzione e trasposizione di volume entro l'area di pertinenza (Art. 5 N.T.A.) |
|  | Restauro e Risanamento Conservativo tipo A<br>(Art. 3 N.T.A.) |  | Perimetro degli insediamenti destinati alla residenza (Art. 9 N.T.A.)                              |
|  | Restauro e Risanamento Conservativo tipo B<br>(Art. 3 N.T.A.) |  | Edifici non più adibiti ad uso agricolo<br>(Art. 9 N.T.A.)   |
|  | Ristrutturazione Edilizia<br>(Art. 4 N.T.A.)                  |  | Edifici e/o complessi di valore storico testimoniale<br>(Art. 10 N.T.A.)                           |



Comune di Bettola - P.R.G. - Scala 1:1000  
 Insedimenti in zona agricola - Disciplina d'intervento

AREA 14  
 PRADELLO

- |  |   |   |  |
|--|---|---|--|
|  | Restauro Scientifico<br>(Art. 2 N.T.A.)                       |  | Demolizione con ricostruzione e trasposizione di volume entro l'area di pertinenza (Art. 5 N.T.A.) |
|  | Restauro e Risanamento Conservativo tipo A<br>(Art. 3 N.T.A.) |  | Perimetro degli insediamenti destinati alla residenza (Art. 9 N.T.A.)                              |
|  | Restauro e Risanamento Conservativo tipo B<br>(Art. 3 N.T.A.) |  | Edifici non più adibiti ad uso agricolo<br>(Art. 9 N.T.A.)   |
|  | Ristrutturazione Edilizia<br>(Art. 4 N.T.A.)                  |  | Edifici e/o complessi di valore storico testimoniale<br>(Art. 10 N.T.A.)                           |







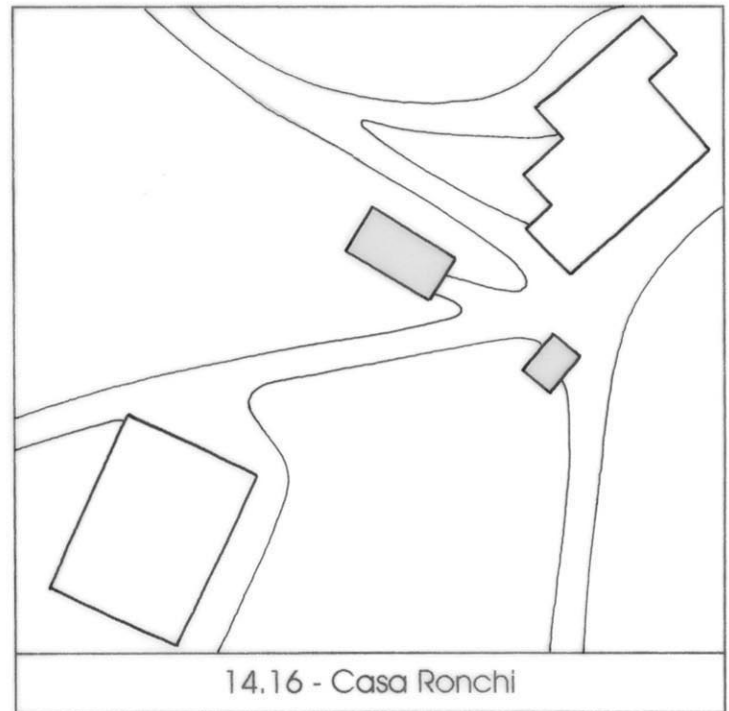
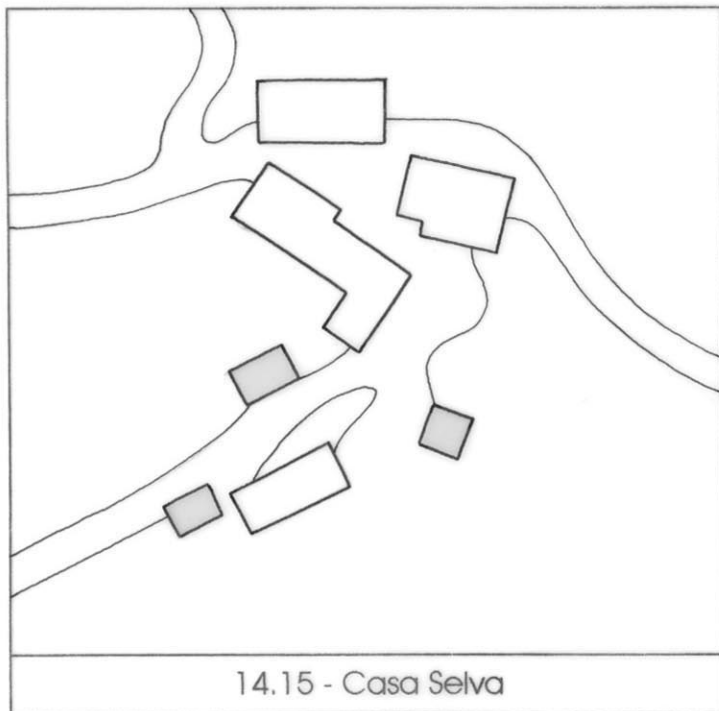
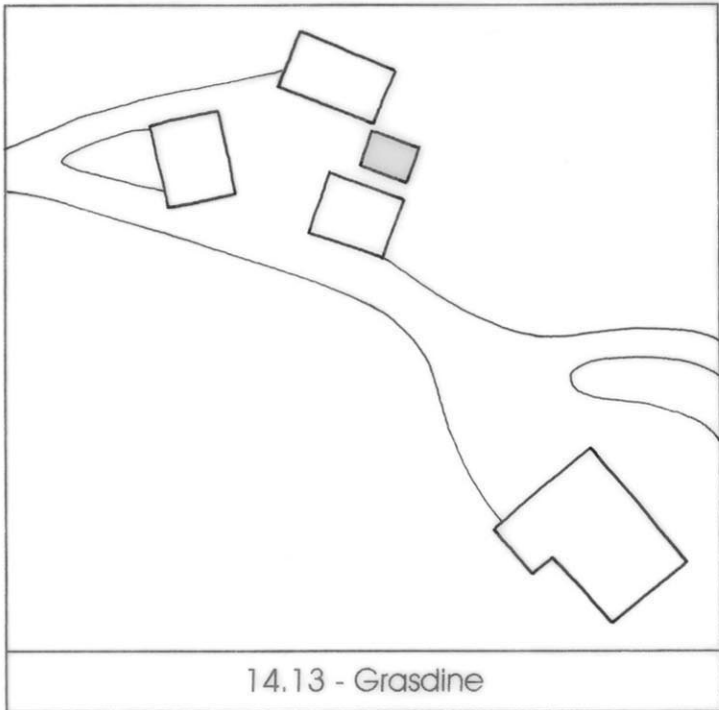
# Comune di Bettola - P.R.G. - Scala 1:1000

## Insedimenti in zona agricola - Disciplina d'intervento

AREA 14  
PRADELLO

-  Restauro Scientifico (Art. 2 N.T.A.)
-  Restauro e Risanamento Conservativo tipo A (Art. 3 N.T.A.)
-  Restauro e Risanamento Conservativo tipo B (Art. 3 N.T.A.)
-  Ristrutturazione Edilizia (Art. 4 N.T.A.)









-  Demolizione con ricostruzione e trasposizione di volume entro l'area di pertinenza (Art. 5 N.T.A.)
-  Perimetro degli insediamenti destinati alla residenza (Art. 9 N.T.A.)
-  Edifici non più adibiti ad uso agricolo (Art. 9 N.T.A.)
-  Edifici e/o complessi di valore storico testimoniale (Art. 10 N.T.A.)

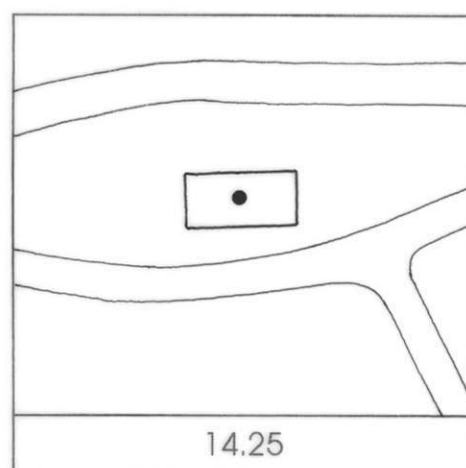
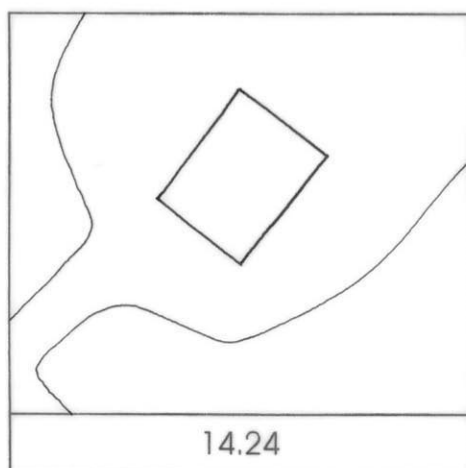
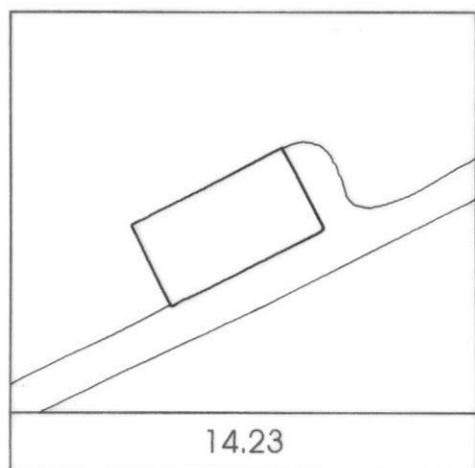
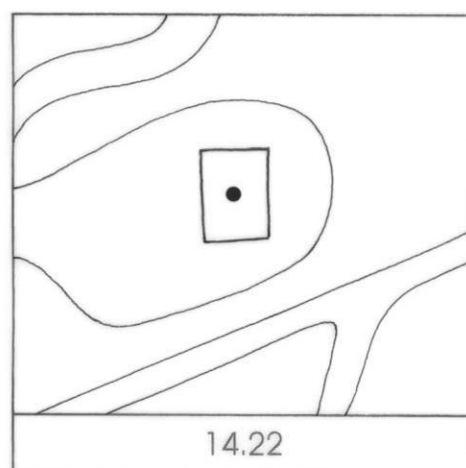
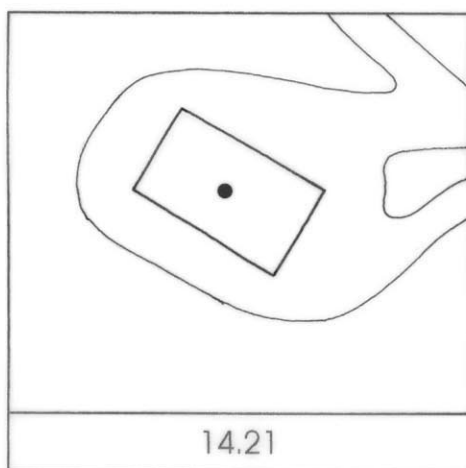
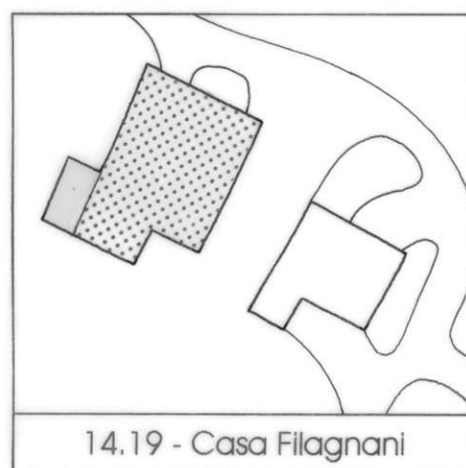
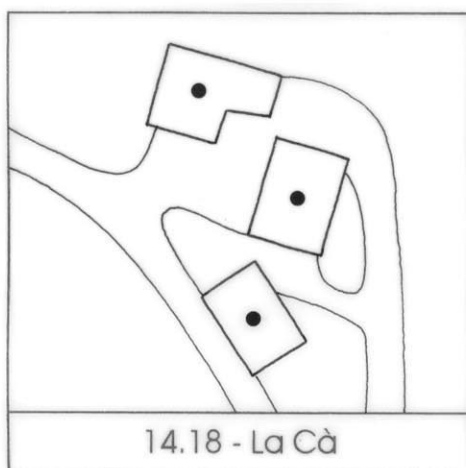
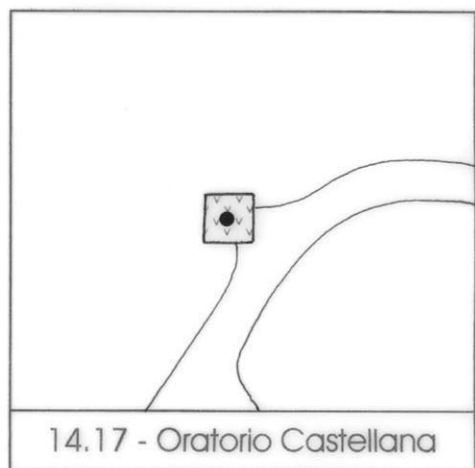


# Comune di Bettola - P.R.G. - Scala 1:1000

## Insedimenti in zona agricola - Disciplina d'intervento

AREA 14  
PRADELLO









- |  |   |   |  |
|--|---|---|--|
|  | Restauro Scientifico<br>(Art. 2 N.T.A.)                       |  | Demolizione con ricostruzione e trasposizione di volume entro l'area di pertinenza (Art. 5 N.T.A.) |
|  | Restauro e Risanamento Conservativo tipo A<br>(Art. 3 N.T.A.) |  | Perimetro degli insediamenti destinati alla residenza (Art. 9 N.T.A.)                              |
|  | Restauro e Risanamento Conservativo tipo B<br>(Art. 3 N.T.A.) |  | Edifici non più adibiti ad uso agricolo<br>(Art. 9 N.T.A.)   |
|  | Ristrutturazione Edilizia<br>(Art. 4 N.T.A.)                  |  | Edifici e/o complessi di valore storico testimoniale<br>(Art. 10 N.T.A.)                           |

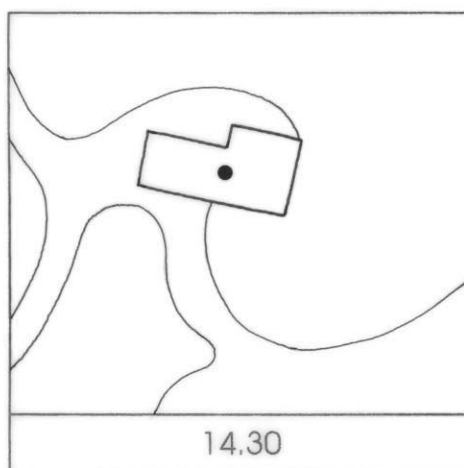
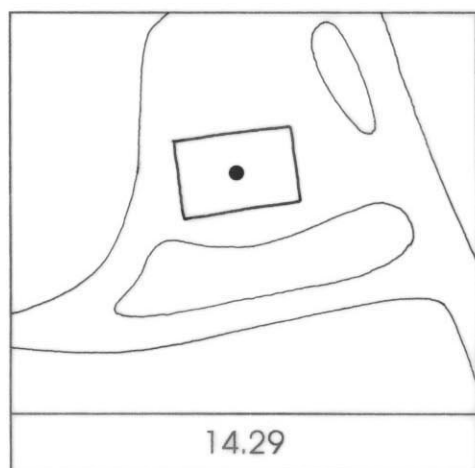
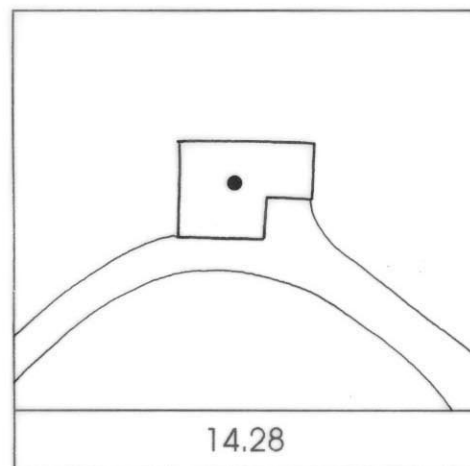
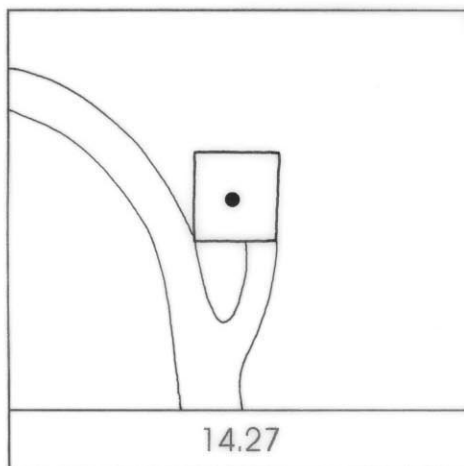
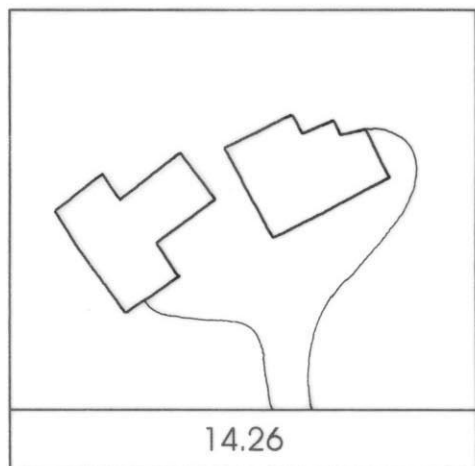


# Comune di Bettola - P.R.G. - Scala 1:1000

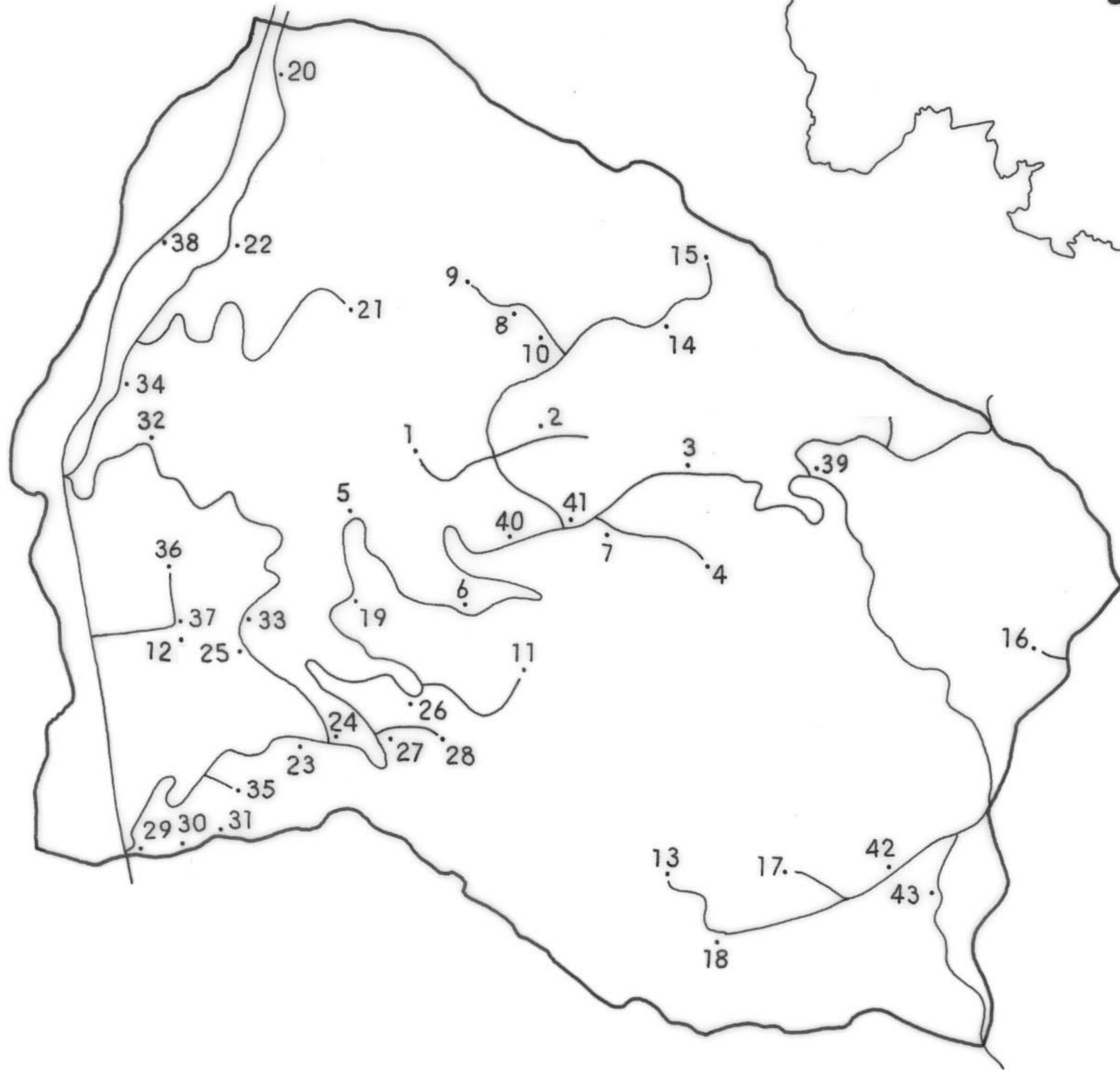
## Insedimenti in zona agricola - Disciplina d'intervento

AREA 14  
PRADELLO

- |  |   |   |  |
|--|---|---|--|
|  | Restauro Scientifico<br>(Art. 2 N.T.A.)                       |  | Demolizione con ricostruzione e trasposizione di volume entro l'area di pertinenza (Art. 5 N.T.A.) |
|  | Restauro e Risanamento Conservativo tipo A<br>(Art. 3 N.T.A.) |  | Perimetro degli insediamenti destinati alla residenza (Art. 9 N.T.A.)                              |
|  | Restauro e Risanamento Conservativo tipo B<br>(Art. 3 N.T.A.) |  | Edifici non più adibiti ad uso agricolo<br>(Art. 9 N.T.A.)   |
|  | Ristrutturazione Edilizia<br>(Art. 4 N.T.A.)                  |  | Edifici e/o complessi di valore storico testimoniale<br>(Art. 10 N.T.A.)                           |



# Area 15 - VIGOLO











- |                            |                       |      |
|----------------------------|-----------------------|------|
| 1 - Vigolo Castello        | 21 - Casa Frassineto  | 41 - |
| 2 - Vigolo Chiesa          | 22 - Spongiola        | 42 - |
| 3 - Casa Campelli          | 23 - Costa di Sotto   | 43 - |
| 4 - Osteria                | 24 -                  |      |
| 5 - Casa Ravine            | 25 - Poggio Bianco    |      |
| 6 - La Vigna               | 26 - Costa di Sopra   |      |
| 7 - Casa Sartori           | 27 - Costa di Mezzo   |      |
| 8 - Casa l'Amola           | 28 -                  |      |
| 9 -                        | 29 - Villa Enrichetta |      |
| 10 -                       | 30 -                  |      |
| 11 - Canavari              | 31 -                  |      |
| 12 - Castello di Roncovero | 32 - Casa Vecchia     |      |
| 13 - Casa Fornace          | 33 -                  |      |
| 14 - Casa Pianelli         | 34 -                  |      |
| 15 - Casa Canneto          | 35 - La Pianazza      |      |
| 16 - Monte Castellone      | 36 -                  |      |
| 17 - Bosco dello Schiavo   | 37 -                  |      |
| 18 - Piano di Cereto       | 38 -                  |      |
| 19 - Colignola             | 39 -                  |      |
| 20 - Casa Forelli          | 40 -                  |      |

# Comune di Bettola - P.R.G. - Scala 1:1000

## Insedimenti in zona agricola - Disciplina d'intervento





AREA 15  
VIGOLO

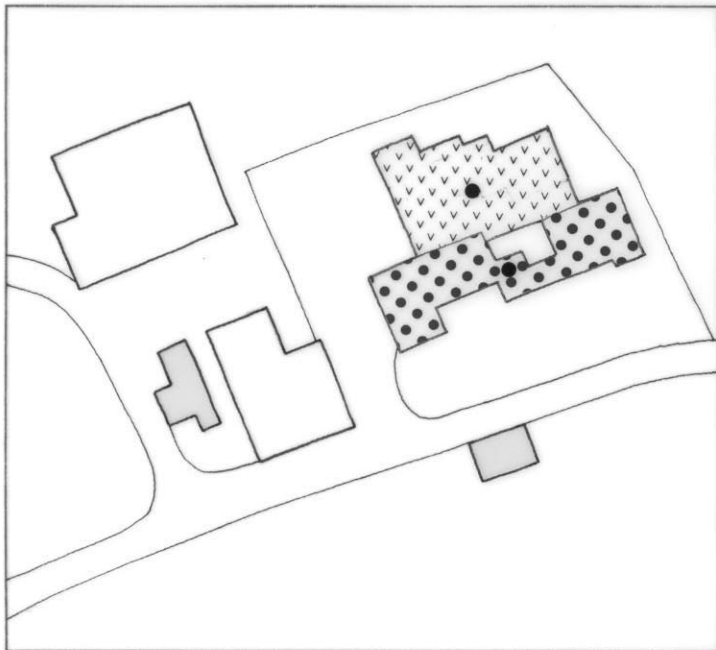
	Restauro Scientifico (Art. 2 N.T.A.)		Demolizione con ricostruzione e trasposizione di volume entro l'area di pertinenza (Art. 5 N.T.A.)
	Restauro e Risanamento Conservativo tipo A (Art. 3 N.T.A.)		Perimetro degli insediamenti destinati alla residenza (Art. 9 N.T.A.)
	Restauro e Risanamento Conservativo tipo B (Art. 3 N.T.A.)		Edifici non più adibiti ad uso agricolo (Art. 9 N.T.A.)
	Ristrutturazione Edilizia (Art. 4 N.T.A.)		Edifici e/o complessi di valore storico testimoniale (Art. 10 N.T.A.)



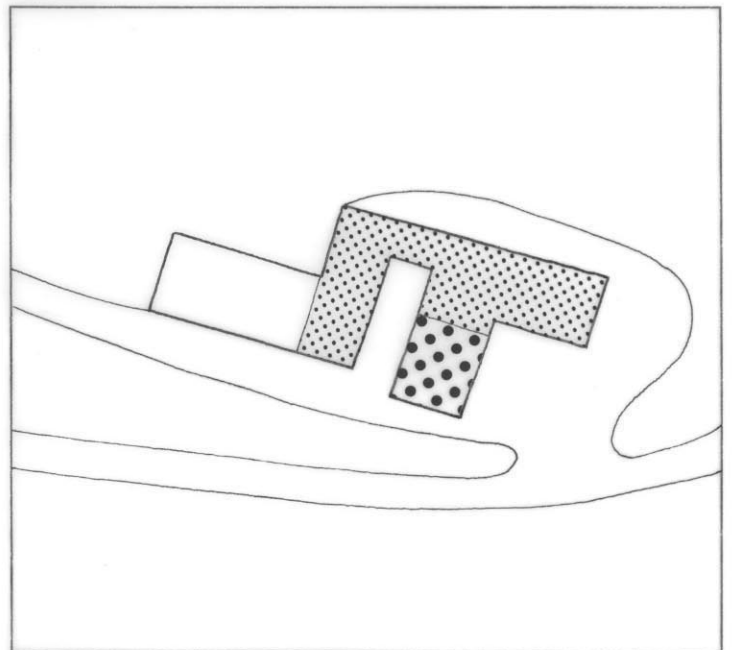


-  Restauro Scientifico (Art. 2 N.T.A.)
-  Restauro e Risanamento Conservativo tipo A (Art. 3 N.T.A.)
-  Restauro e Risanamento Conservativo tipo B (Art. 3 N.T.A.)
-  Ristrutturazione Edilizia (Art. 4 N.T.A.)

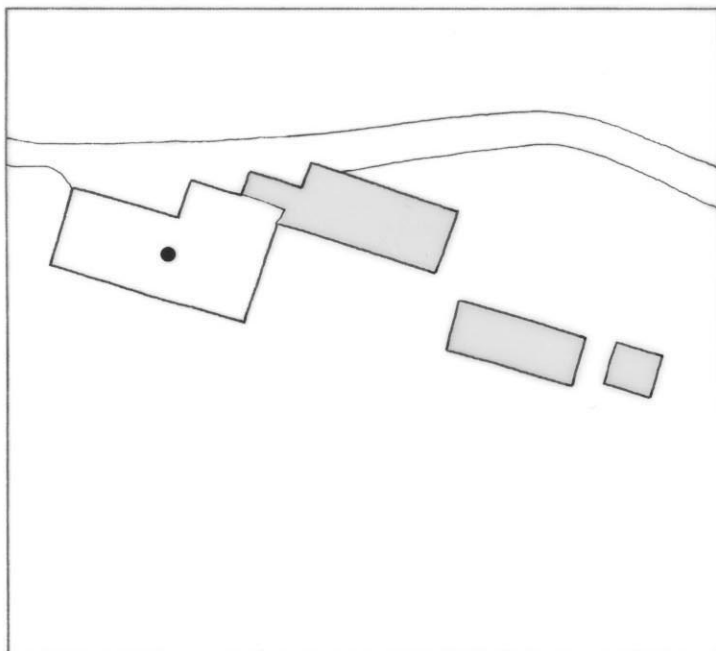
-  Demolizione con ricostruzione e trasposizione di volume entro l'area di pertinenza (Art. 5 N.T.A.)
-  Perimetro degli insediamenti destinati alla residenza (Art. 9 N.T.A.)
-  Edifici non più adibiti ad uso agricolo (Art. 9 N.T.A.)
-  Edifici e/o complessi di valore storico testimoniale (Art. 10 N.T.A.)



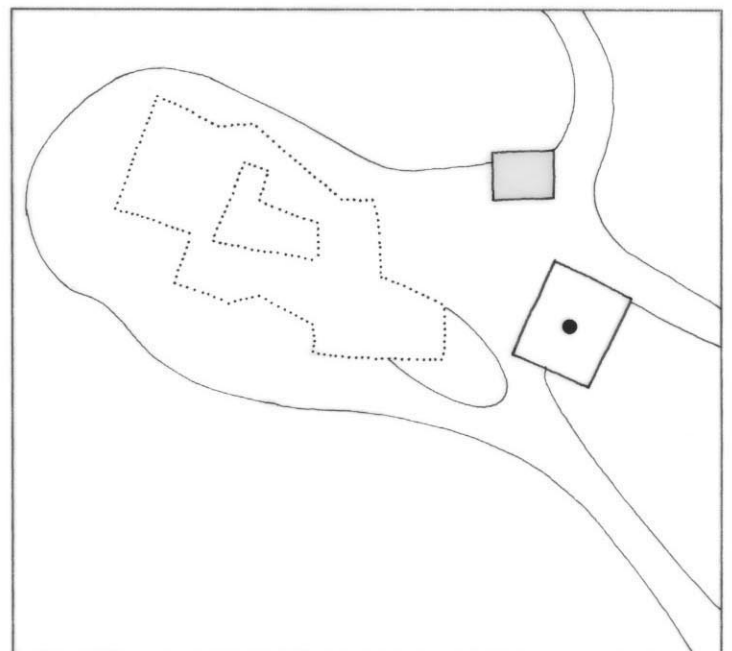
15.2 - Vigolo Chiesa



15.3 - Casa Campelli




15.4 - Osteria




15.5 - Casa Ravine




Restauro Scientifico  
(Art. 2 N.T.A.)




Restauro e Risanamento Conservativo tipo A  
(Art. 3 N.T.A.)



Restauro e Risanamento Conservativo tipo B  
(Art. 3 N.T.A.)




Ristrutturazione Edilizia  
(Art. 4 N.T.A.)



Demolizione con ricostruzione e trasposizione di volume entro l'area di pertinenza (Art. 5 N.T.A.)



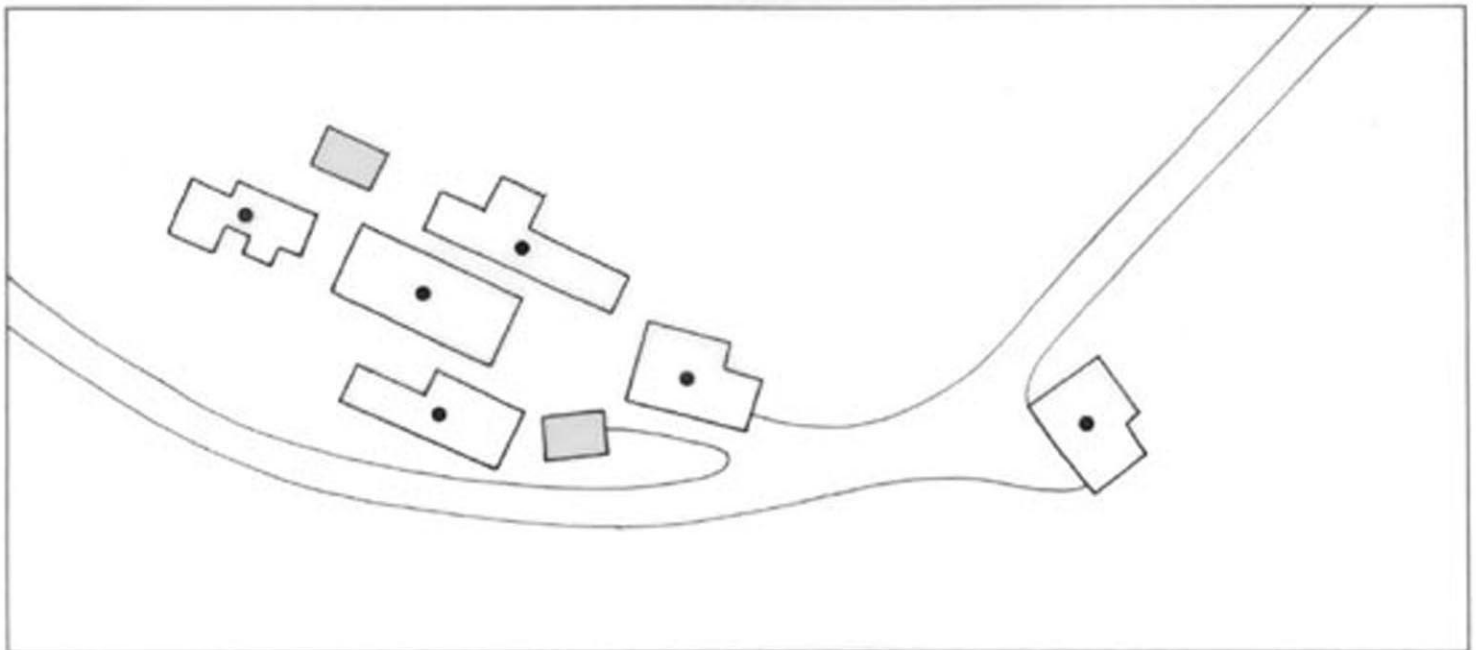
Perimetro degli insediamenti destinati alla residenza (Art. 9 N.T.A.)



Edifici non più adibiti ad uso agricolo (Art. 9 N.T.A.)



Edifici e/o complessi di valore storico testimoniale (Art. 10 N.T.A.)



15.6 - La Vigna











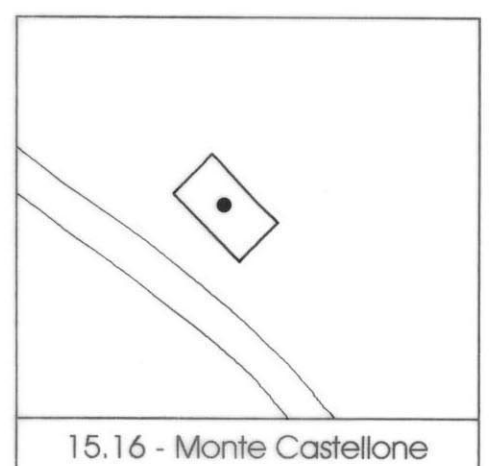
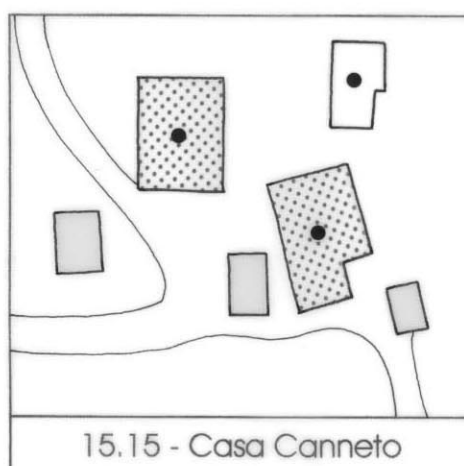
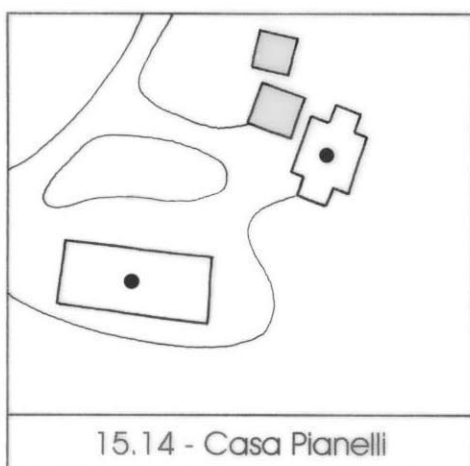
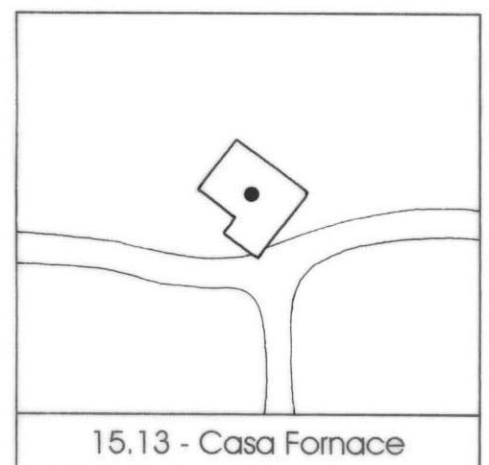
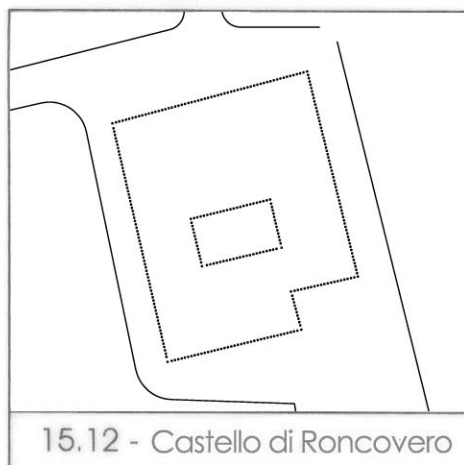
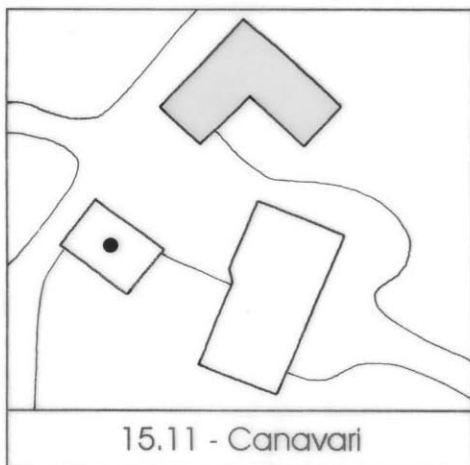
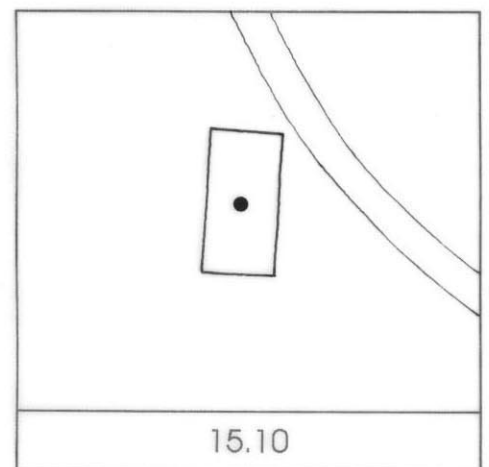
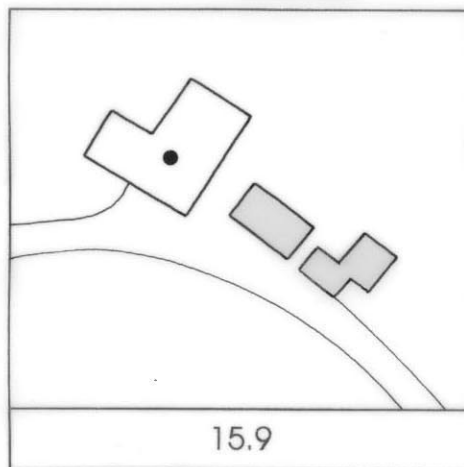
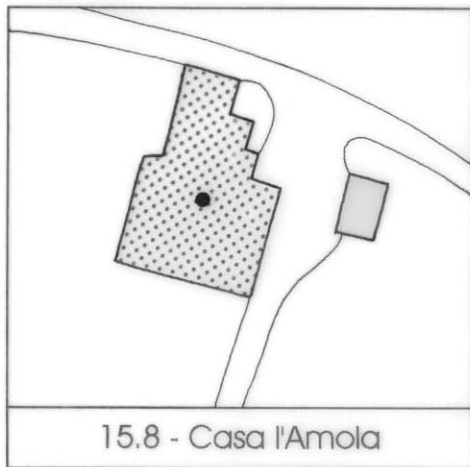
15.7 - Casa Sartori

# Comune di Bettola - P.R.G. - Scala 1:1000

## Insedimenti in zona agricola - Disciplina d'intervento

AREA 15  
VIGOLO

	Restauro Scientifico (Art. 2 N.T.A.)		Demolizione con ricostruzione e trasposizione di volume entro l'area di pertinenza (Art. 5 N.T.A.)
	Restauro e Risanamento Conservativo tipo A (Art. 3 N.T.A.)		Perimetro degli insediamenti destinati alla residenza (Art. 9 N.T.A.)
	Restauro e Risanamento Conservativo tipo B (Art. 3 N.T.A.)		Edifici non più adibiti ad uso agricolo (Art. 9 N.T.A.)
	Ristrutturazione Edilizia (Art. 4 N.T.A.)		Edifici e/o complessi di valore storico testimoniale (Art. 10 N.T.A.)



# Comune di Bettola - P.R.G. - Scala 1:1000

## Insedimenti in zona agricola - Disciplina d'intervento

AREA 15  
VIGOLO




Restauro Scientifico  
(Art. 2 N.T.A.)



Restauro e Risanamento Conservativo tipo A  
(Art. 3 N.T.A.)



Restauro e Risanamento Conservativo tipo B  
(Art. 3 N.T.A.)




Ristrutturazione Edilizia  
(Art. 4 N.T.A.)



Demolizione con ricostruzione e trasposizione di volume entro l'area di pertinenza (Art. 5 N.T.A.)



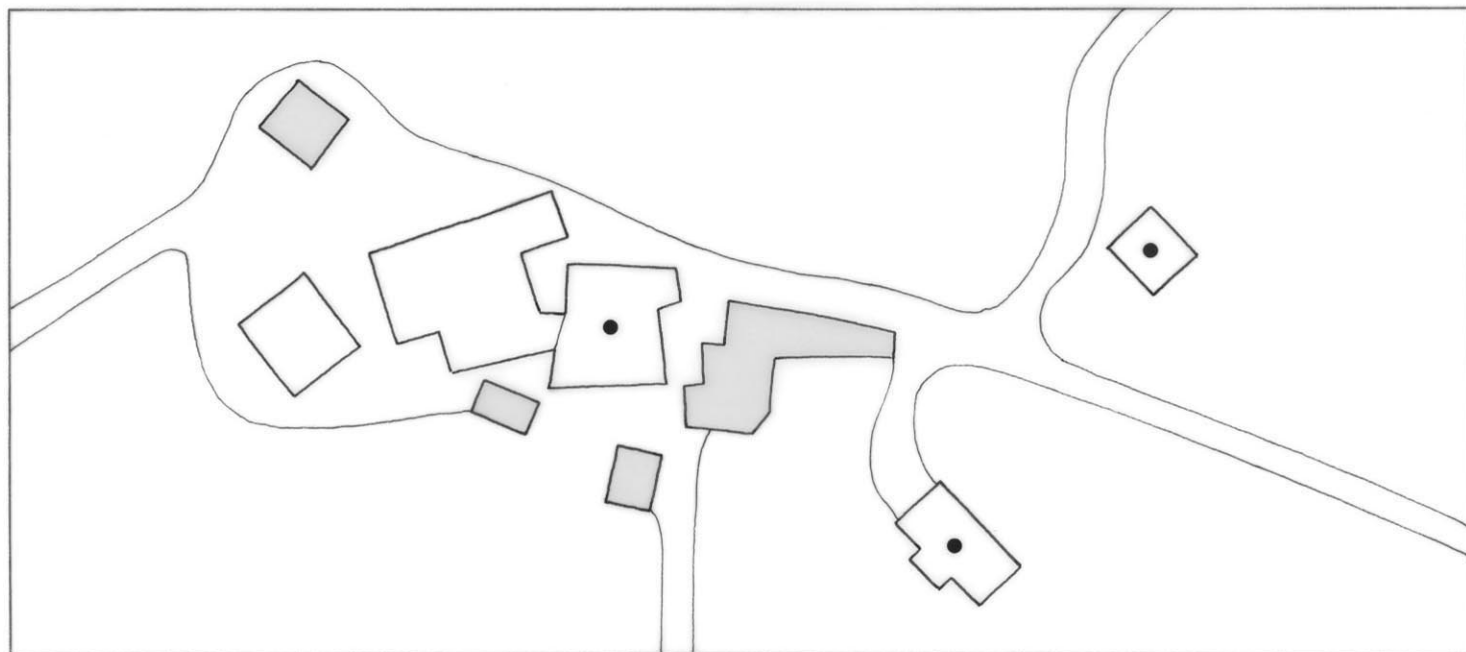
Perimetro degli insediamenti destinati alla residenza (Art. 9 N.T.A.)



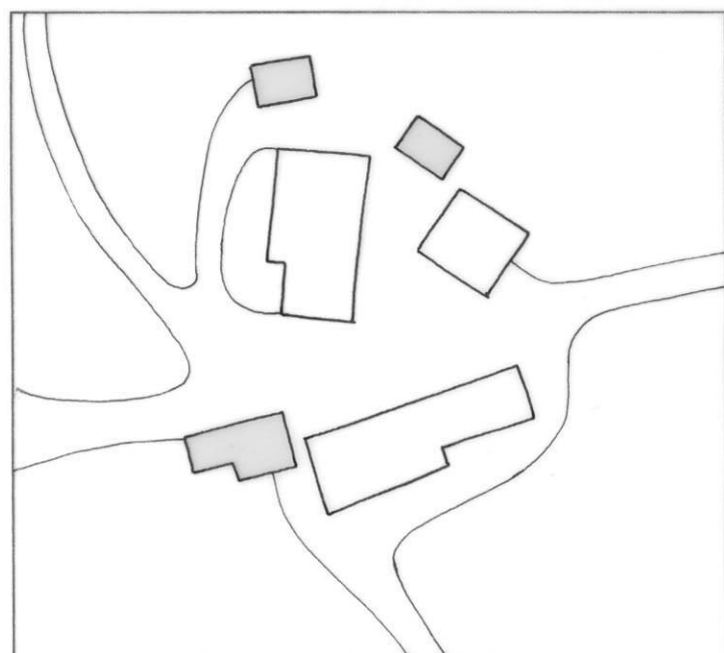
Edifici non più adibiti ad uso agricolo (Art. 9 N.T.A.)



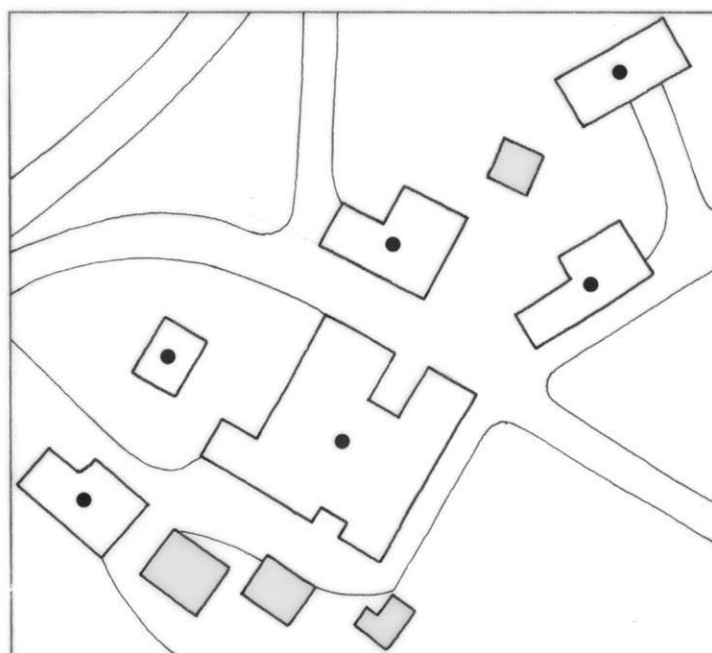
Edifici e/o complessi di valore storico testimoniale (Art. 10 N.T.A.)



15.17 - Bosco dello Schiavo



15.18 - Piano di Cereto











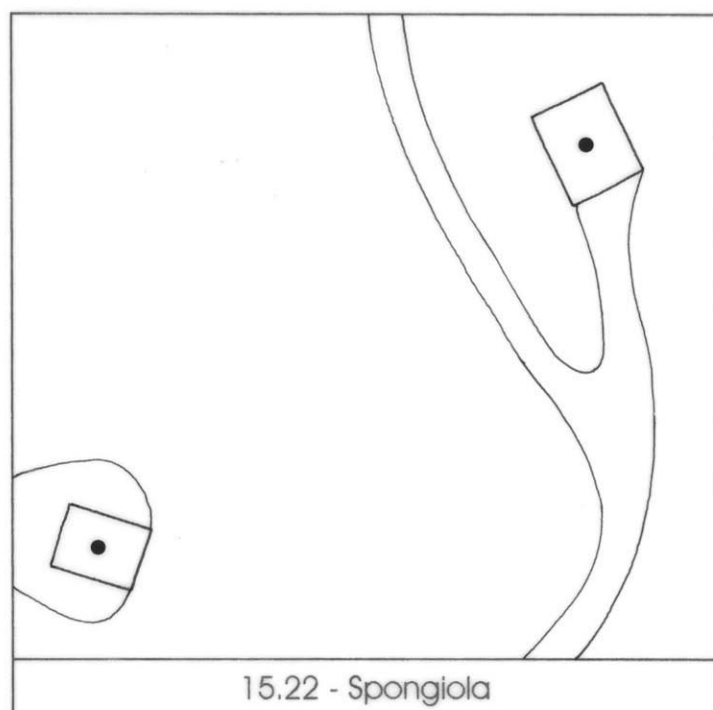
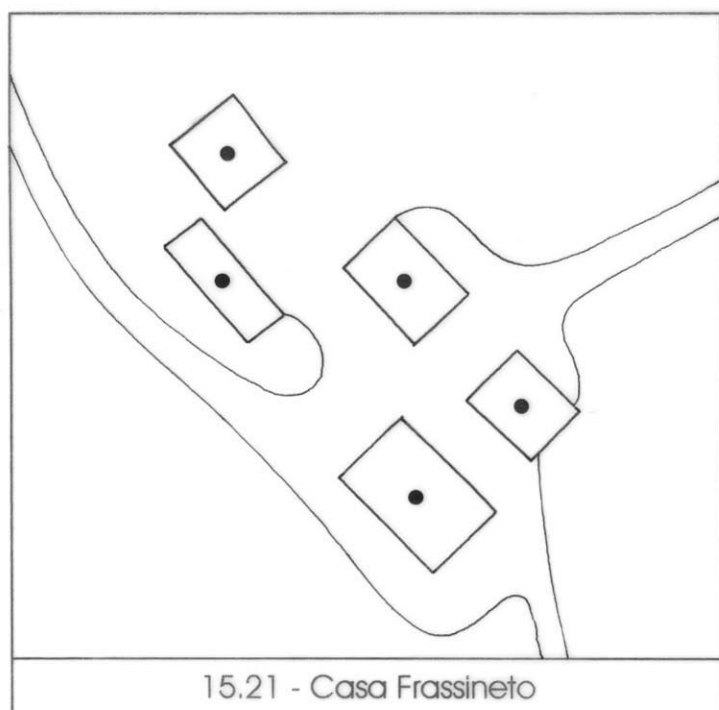
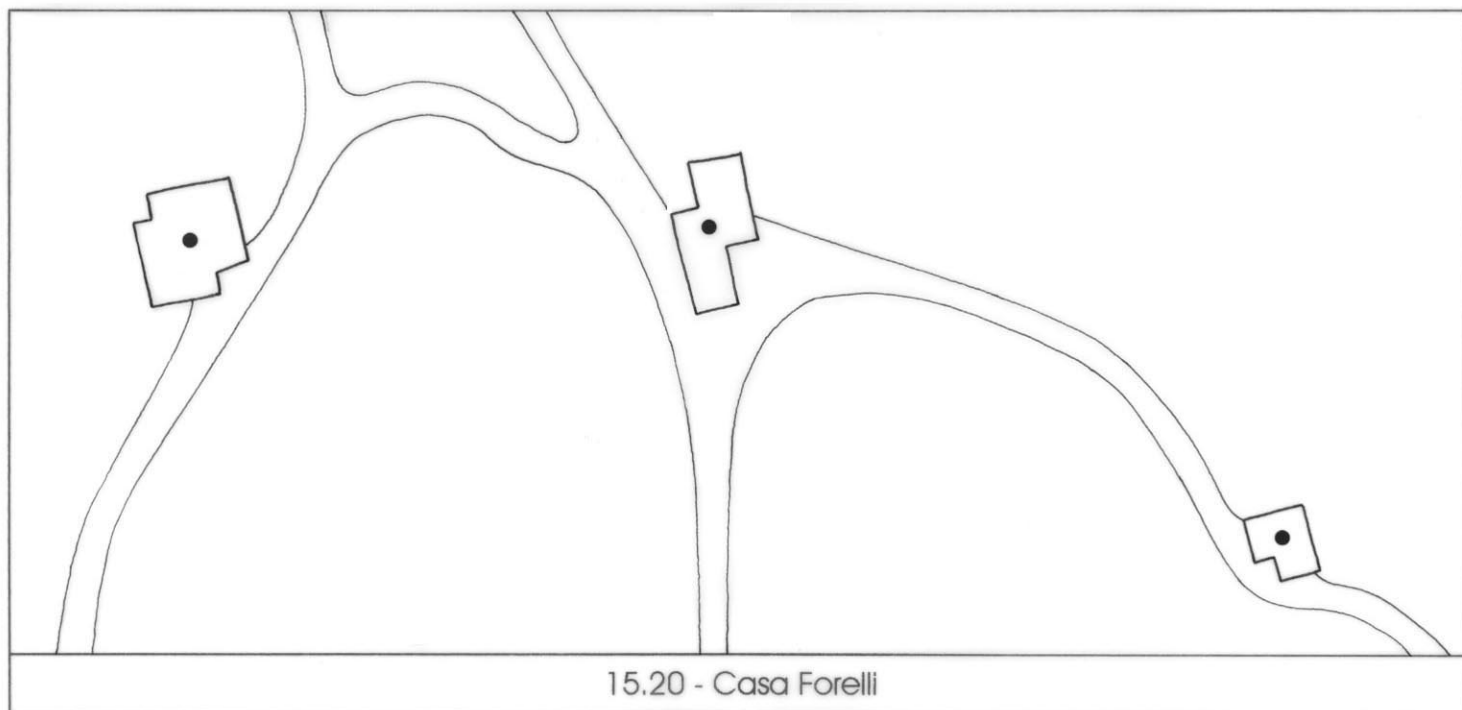
15.19 - Colignola

# Comune di Bettola - P.R.G. - Scala 1:1000

## Insedimenti in zona agricola - Disciplina d'intervento

AREA 15  
VIGOLO









	Restauro Scientifico (Art. 2 N.T.A.)		Demolizione con ricostruzione e trasposizione di volume entro l'area di pertinenza (Art. 5 N.T.A.)
	Restauro e Risanamento Conservativo tipo A (Art. 3 N.T.A.)		Perimetro degli insediamenti destinati alla residenza (Art. 9 N.T.A.)
	Restauro e Risanamento Conservativo tipo B (Art. 3 N.T.A.)		Edifici non più adibiti ad uso agricolo (Art. 9 N.T.A.)
	Ristrutturazione Edilizia (Art. 4 N.T.A.)		Edifici e/o complessi di valore storico testimoniale (Art. 10 N.T.A.)

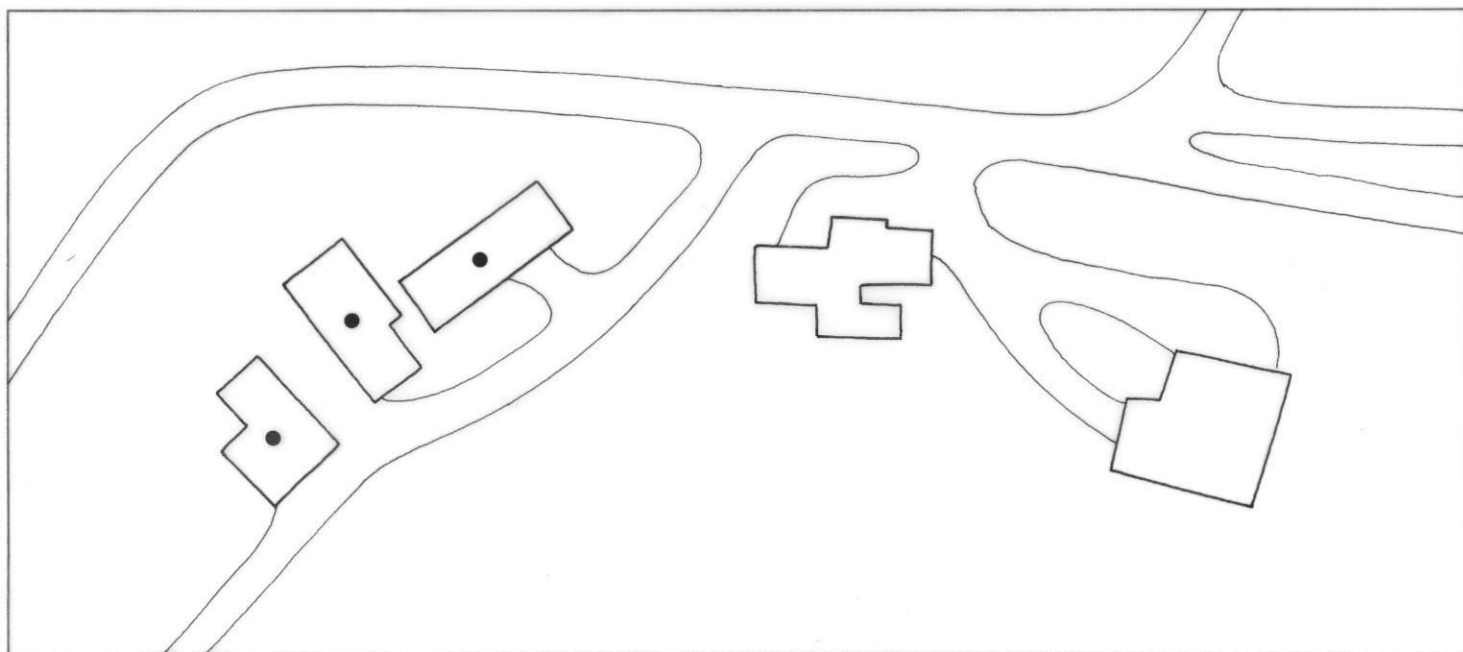


# Comune di Bettola - P.R.G. - Scala 1:1000

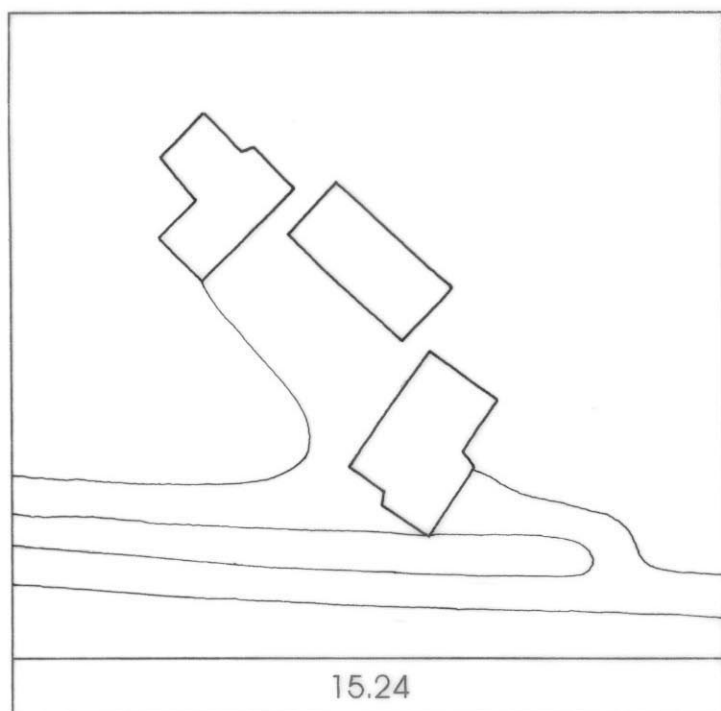
## Insedimenti in zona agricola - Disciplina d'intervento

AREA 15  
VIGOLO

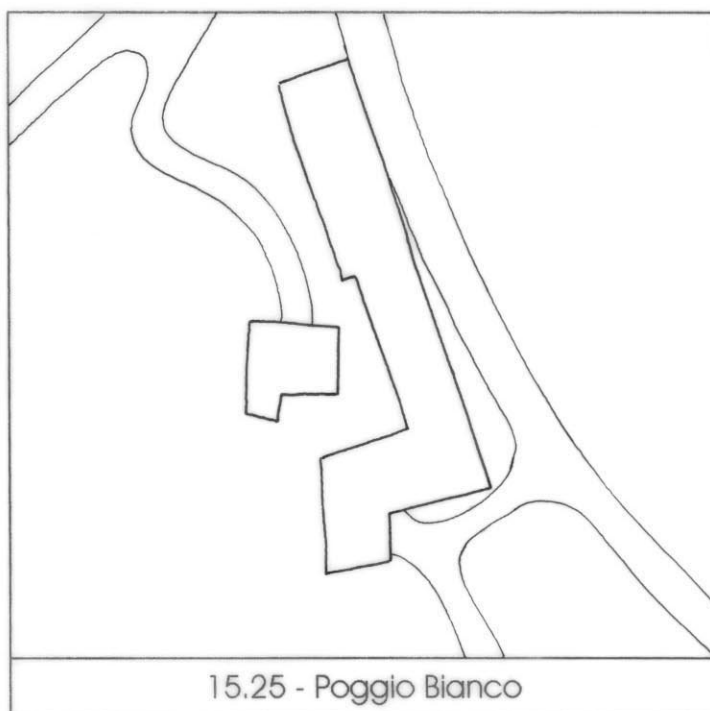
- |  |   |   |  |
|--|---|---|--|
|  | Restauro Scientifico<br>(Art. 2 N.T.A.)                       |  | Demolizione con ricostruzione e trasposizione di volume entro l'area di pertinenza (Art. 5 N.T.A.) |
|  | Restauro e Risanamento Conservativo tipo A<br>(Art. 3 N.T.A.) |  | Perimetro degli insediamenti destinati alla residenza (Art. 9 N.T.A.)                              |
|  | Restauro e Risanamento Conservativo tipo B<br>(Art. 3 N.T.A.) |  | Edifici non più adibiti ad uso agricolo<br>(Art. 9 N.T.A.)   |
|  | Ristrutturazione Edilizia<br>(Art. 4 N.T.A.)                  |  | Edifici e/o complessi di valore storico testimoniale<br>(Art. 10 N.T.A.)                           |



15.23 - Costa di Sotto



15.24



15.25 - Poggio Bianco


# Comune di Bettola - P.R.G. - Scala 1:1000

## Insediami in zona agricola - Disciplina d'intervento

AREA 15  
VIGOLO




Restauero Scientifico  
(Art. 2 N.T.A.)



Restauero e Risanamento Conservativo tipo A  
(Art. 3 N.T.A.)



Restauero e Risanamento Conservativo tipo B  
(Art. 3 N.T.A.)



Ristrutturazione Edilizia  
(Art. 4 N.T.A.)



Demolizione con ricostruzione e trasposizione di volume entro l'area di pertinenza (Art. 5 N.T.A.)



Perimetro degli insediamenti destinati alla residenza (Art. 9 N.T.A.)



Edifici non più adibiti ad uso agricolo (Art. 9 N.T.A.)



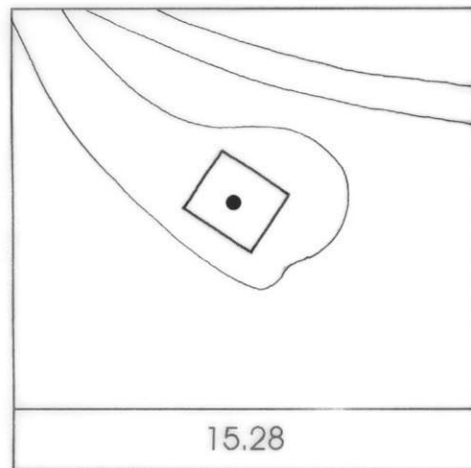
Edifici e/o complessi di valore storico testimoniale (Art. 10 N.T.A.)



15.26 - Costa di Sopra



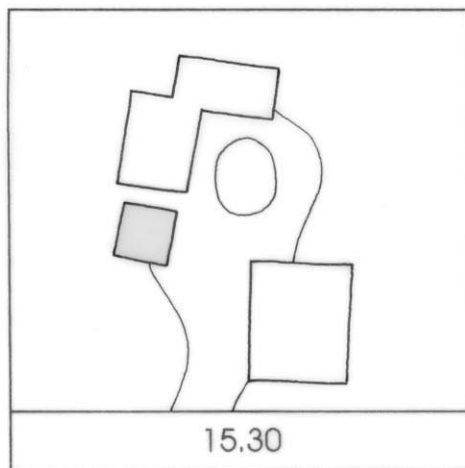
15.27 - Costa di Mezzo



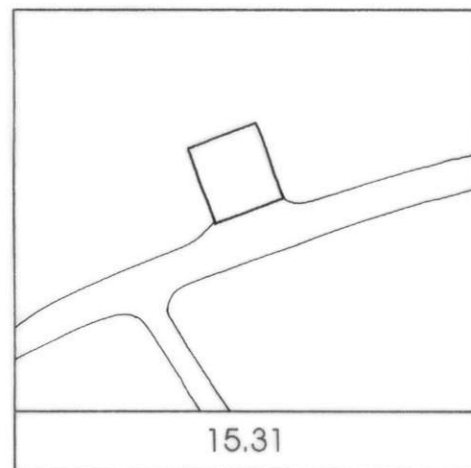
15.28



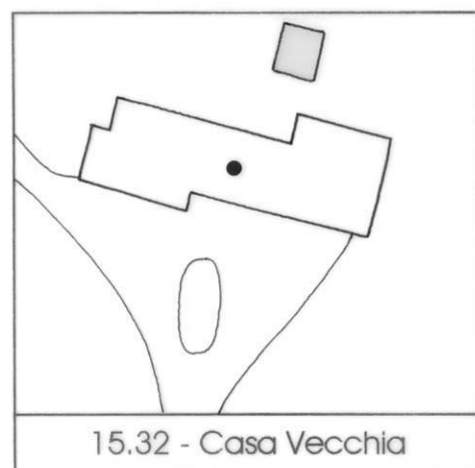
15.29 - Villa Enrichetta



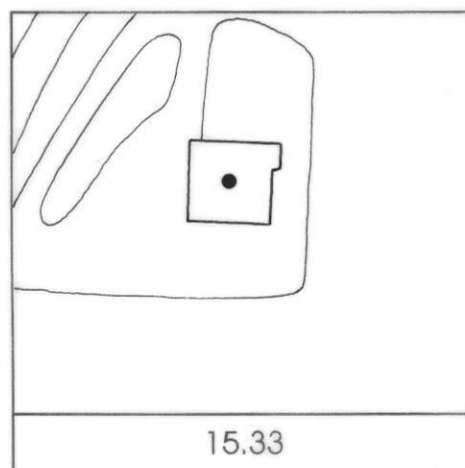
15.30



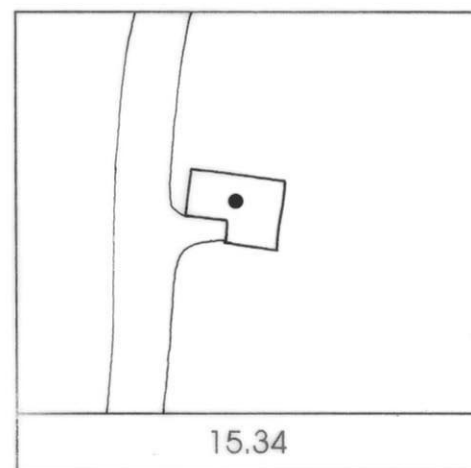
15.31



15.32 - Casa Vecchia




15.33



15.34




Restauro Scientifico  
(Art. 2 N.T.A.)




Restauro e Risanamento Conservativo tipo A  
(Art. 3 N.T.A.)



Restauro e Risanamento Conservativo tipo B  
(Art. 3 N.T.A.)



Ristrutturazione Edilizia  
(Art. 4 N.T.A.)



Demolizione con ricostruzione e trasposizione di volume entro l'area di pertinenza (Art. 5 N.T.A.)



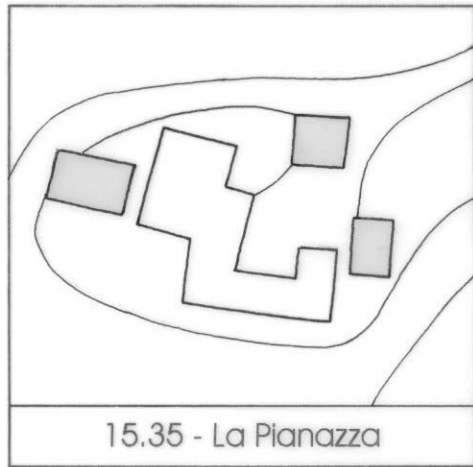
Perimetro degli insediamenti destinati alla residenza (Art. 9 N.T.A.)



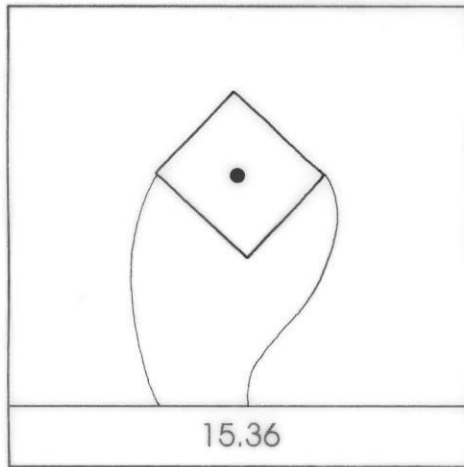
Edifici non più adibiti ad uso agricolo  
(Art. 9 N.T.A.)



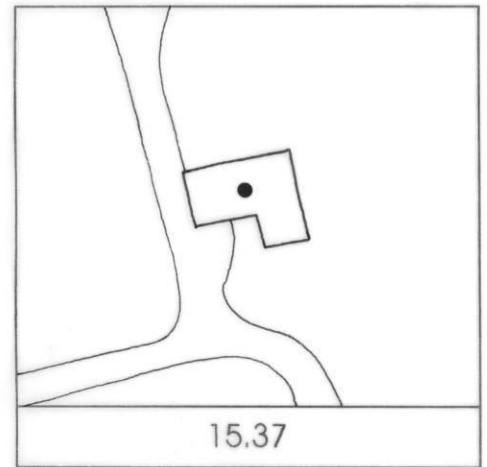
Edifici e/o complessi di valore storico testimoniale  
(Art. 10 N.T.A.)



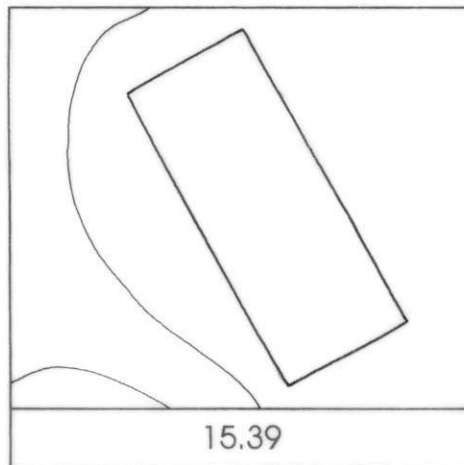
15.35 - La Pianazza



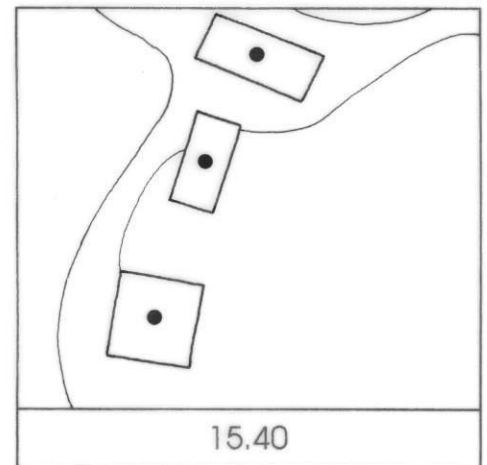
15.36



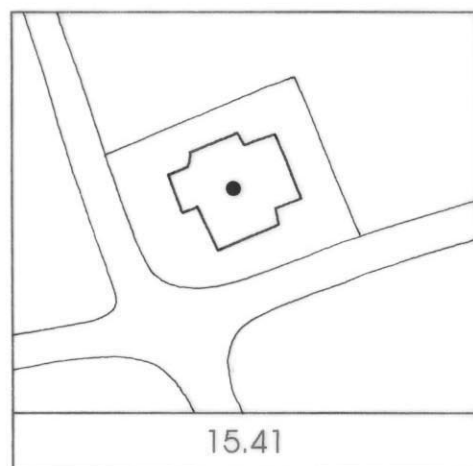
15.37



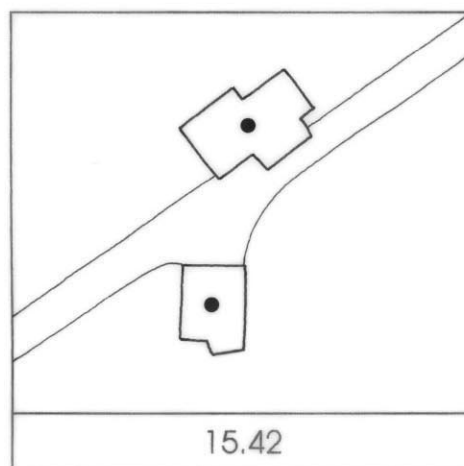
15.39



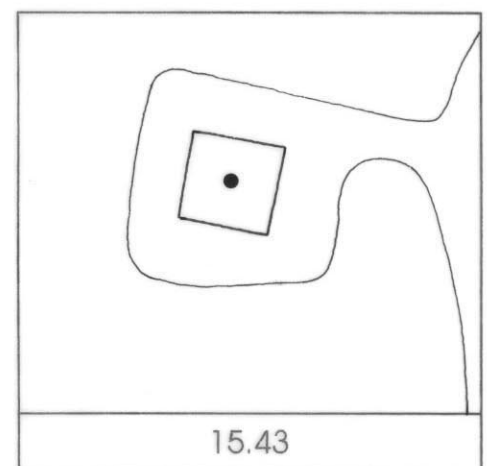
15.40



15.41



15.42



15.43



# Area 16 - ROSSOREGGIO











- 1 - RossoREGGIO
- 2 - Cà Rossini
- 3 - Casa Zanelli
- 4 - Barogna
- 5 - Casa Carini
- 6 - Croce Andreini
- 7 - I Bertoni
- 8 -
- 9 -
- 10 - Chiesa di RossoREGGIO
- 11 -
- 12 - Massara
- 13 - Casa Freschi
- 14 - Casa Terra del Piatto
- 15 - Casa Prato di Mezzo
- 16 - Casa Bertalani
- 17 - Casa Vanello
- 18 - Cà Moschino
- 19 - Casa Nuova
- 20 -

21 -

# Comune di Bettola - P.R.G. - Scala 1:1000

## Insediami in zona agricola - Disciplina d'intervento

AREA 16  
ROSSOREGGIO









- |  |   |   |  |
|--|---|---|--|
|  | Restauro Scientifico<br>(Art. 2 N.T.A.)                       |  | Demolizione con ricostruzione e trasposizione di volume entro l'area di pertinenza (Art. 5 N.T.A.) |
|  | Restauro e Risanamento Conservativo tipo A<br>(Art. 3 N.T.A.) |  | Perimetro degli insediamenti destinati alla residenza (Art. 9 N.T.A.)                              |
|  | Restauro e Risanamento Conservativo tipo B<br>(Art. 3 N.T.A.) |  | Edifici non più adibiti ad uso agricolo<br>(Art. 9 N.T.A.)   |
|  | Ristrutturazione Edilizia<br>(Art. 4 N.T.A.)                  |  | Edifici e/o complessi di valore storico testimoniale<br>(Art. 10 N.T.A.)                           |

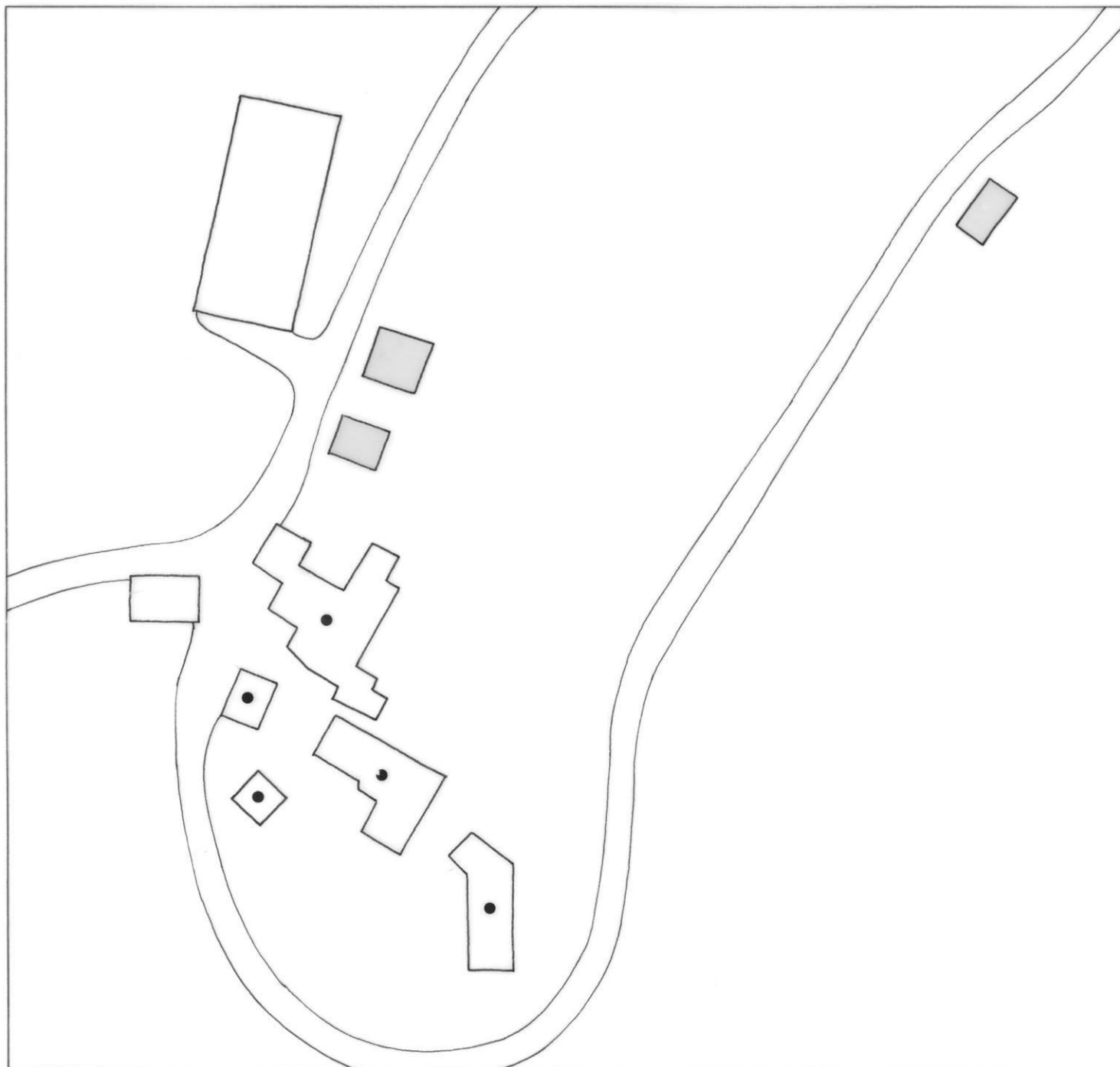


# Comune di Bettola - P.R.G. - Scala 1:1000

## Insedimenti in zona agricola - Disciplina d'intervento

AREA 16  
ROSSOREGGIO

- |  |   |   |  |
|--|---|---|--|
|  | Restauro Scientifico<br>(Art. 2 N.T.A.)                       |  | Demolizione con ricostruzione e trasposizione di volume entro l'area di pertinenza (Art. 5 N.T.A.) |
|  | Restauro e Risanamento Conservativo tipo A<br>(Art. 3 N.T.A.) |  | Perimetro degli insediamenti destinati alla residenza (Art. 9 N.T.A.)                              |
|  | Restauro e Risanamento Conservativo tipo B<br>(Art. 3 N.T.A.) |  | Edifici non più adibiti ad uso agricolo<br>(Art. 9 N.T.A.)   |
|  | Ristrutturazione Edilizia<br>(Art. 4 N.T.A.)                  |  | Edifici e/o complessi di valore storico testimoniale<br>(Art. 10 N.T.A.)                           |



16.2 - Cà Rossini

# Comune di Bettola - P.R.G. - Scala 1:1000

## Insedimenti in zona agricola - Disciplina d'intervento

AREA 16  
ROSSOREGGIO




Restauro Scientifico  
(Art. 2 N.T.A.)



Restauro e Risanamento Conservativo tipo A  
(Art. 3 N.T.A.)



Restauro e Risanamento Conservativo tipo B  
(Art. 3 N.T.A.)




Ristrutturazione Edilizia  
(Art. 4 N.T.A.)




Demolizione con ricostruzione e trasposizione di volume entro l'area di pertinenza (Art. 5 N.T.A.)



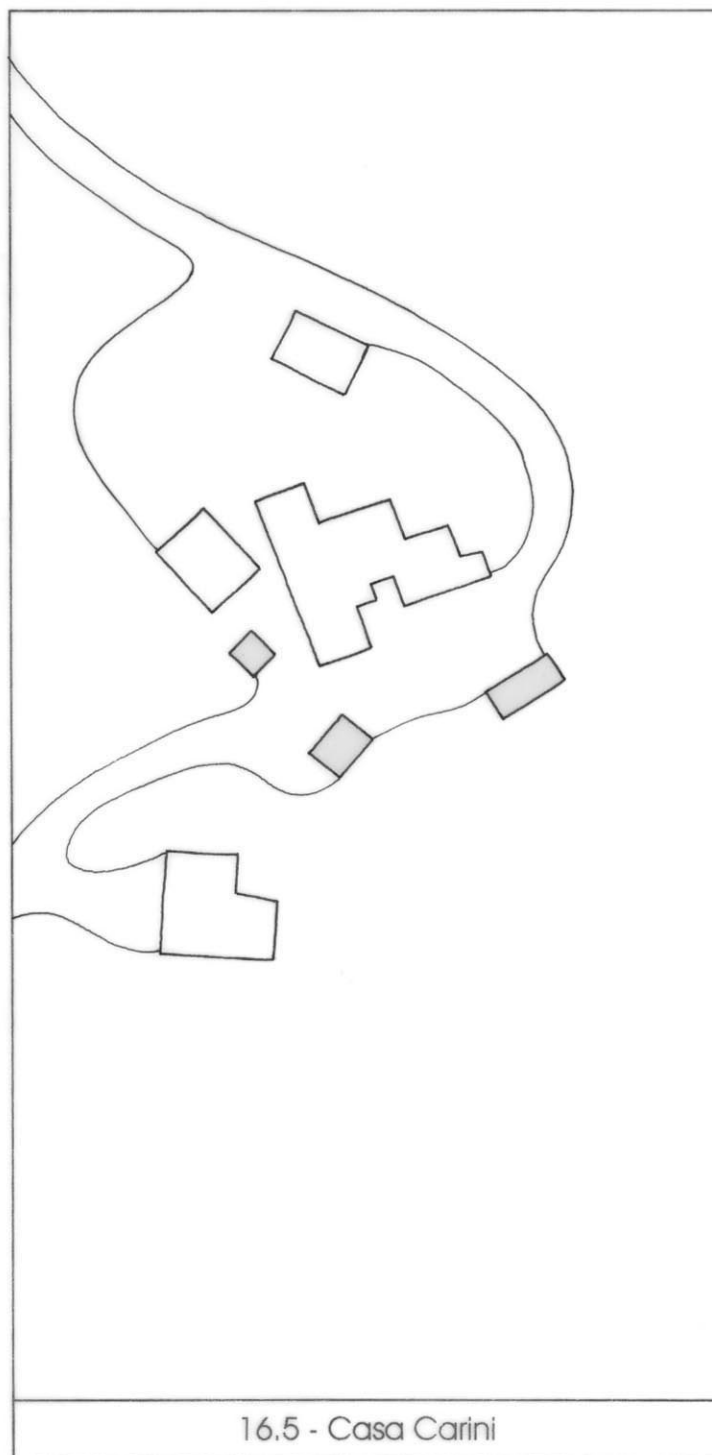
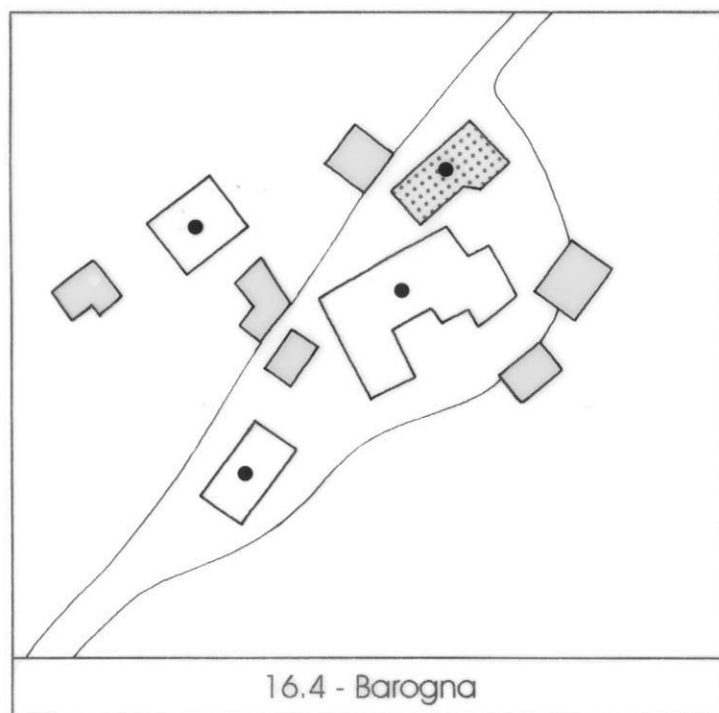
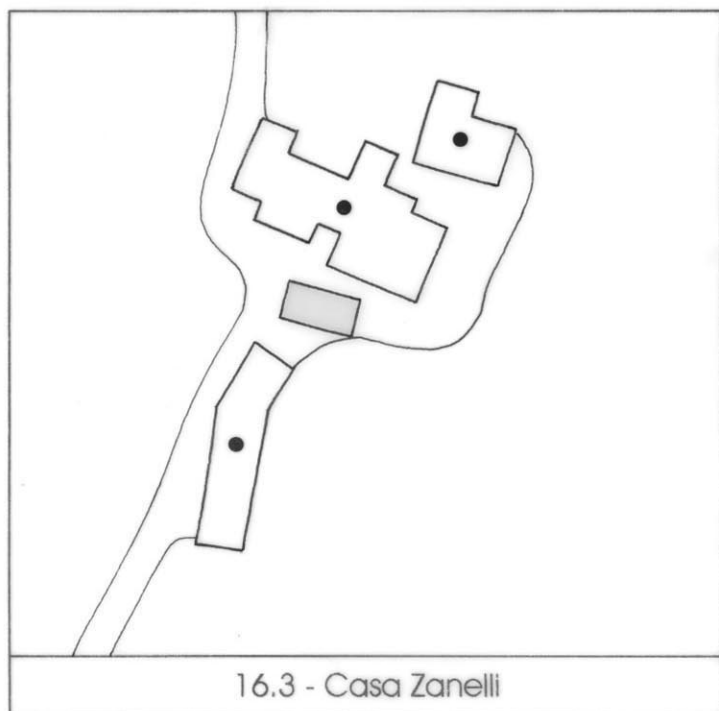
Perimetro degli insediamenti destinati alla residenza (Art. 9 N.T.A.)



Edifici non più adibiti ad uso agricolo (Art. 9 N.T.A.)



Edifici e/o complessi di valore storico testimoniale (Art. 10 N.T.A.)







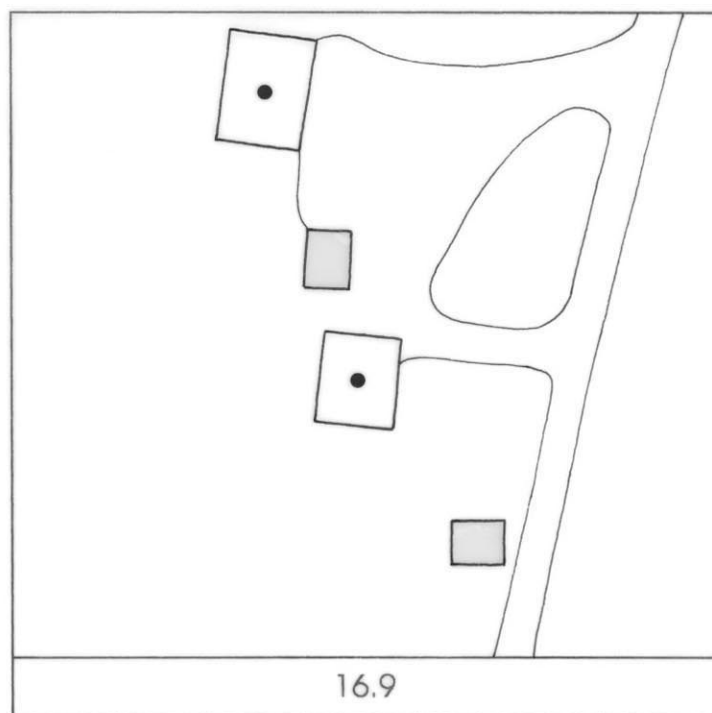
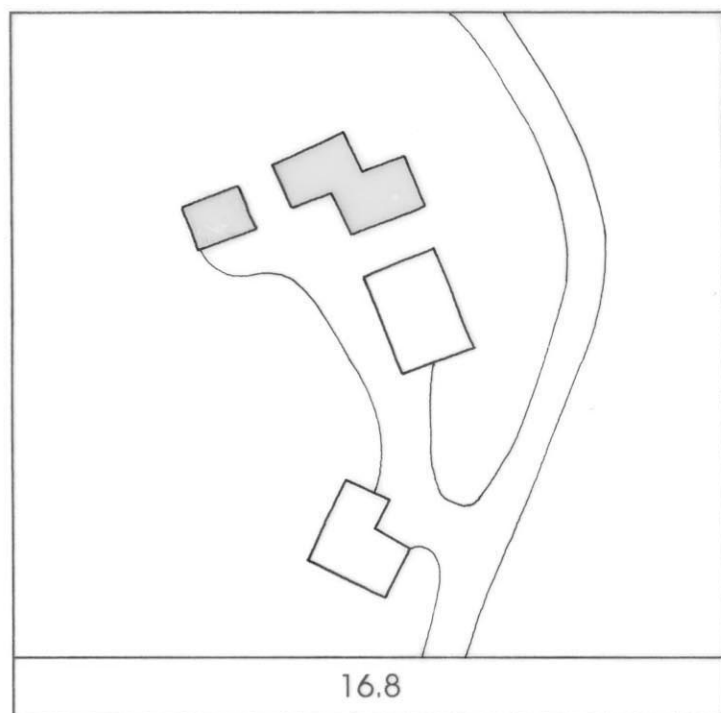
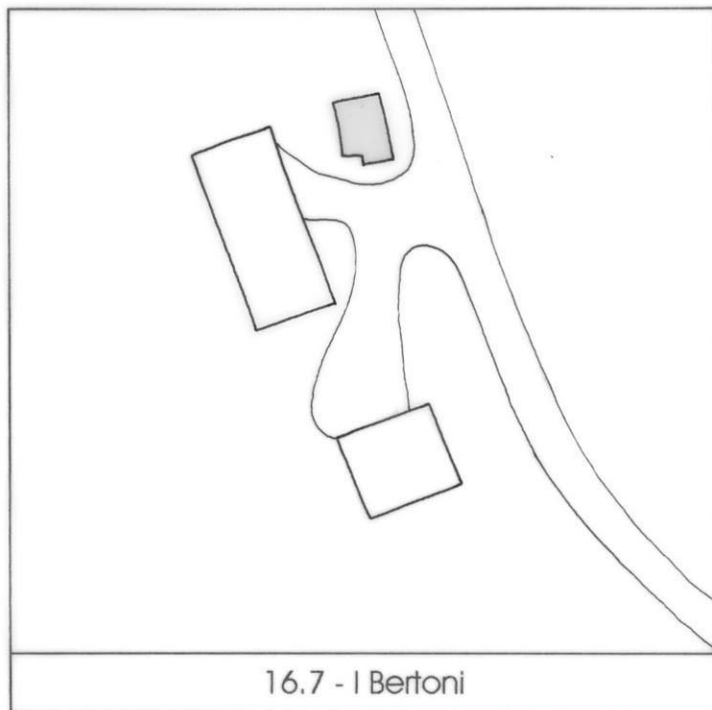
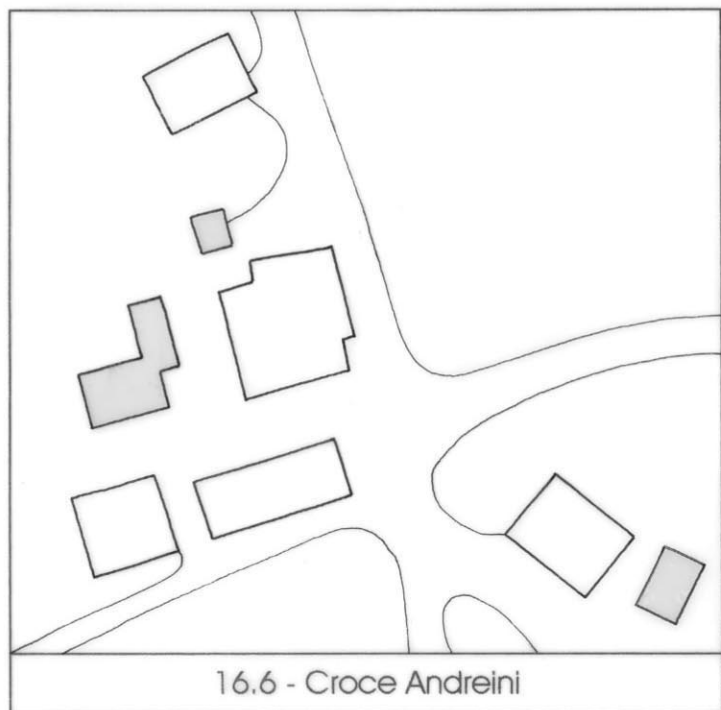
# Comune di Bettola - P.R.G. - Scala 1:1000

## Insedimenti in zona agricola - Disciplina d'intervento





AREA 16  
ROSSOREGGIO

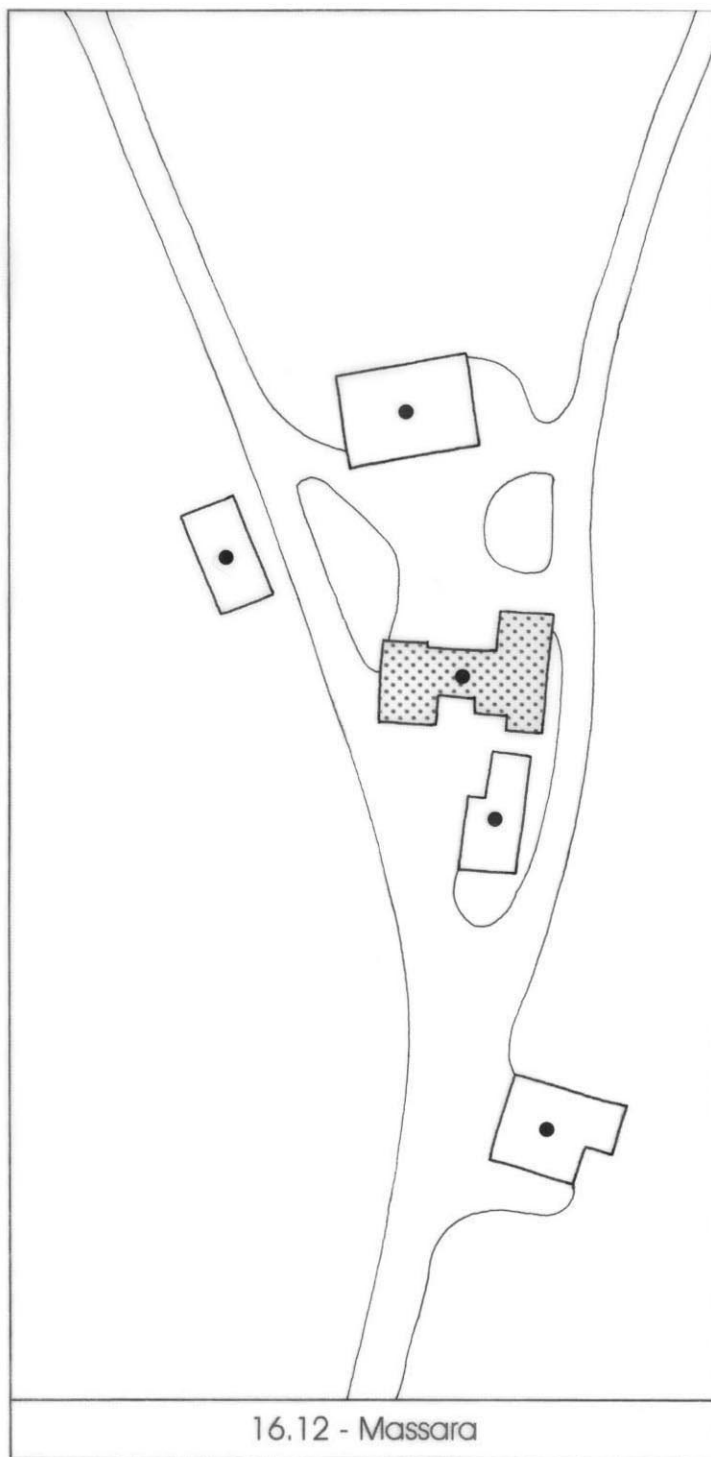
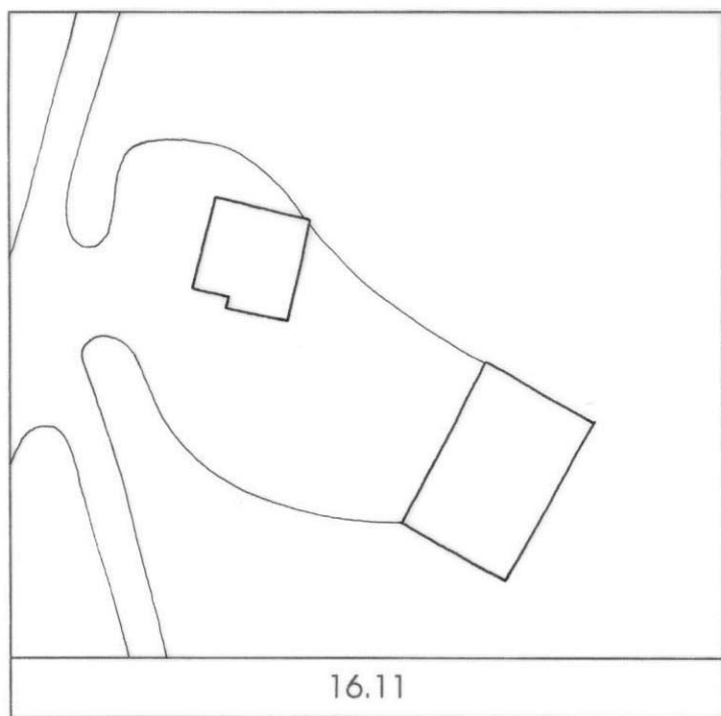
-  Restauro Scientifico (Art. 2 N.T.A.)
-  Restauro e Risanamento Conservativo tipo A (Art. 3 N.T.A.)
-  Restauro e Risanamento Conservativo tipo B (Art. 3 N.T.A.)
-  Ristrutturazione Edilizia (Art. 4 N.T.A.)

-  Demolizione con ricostruzione e trasposizione di volume entro l'area di pertinenza (Art. 5 N.T.A.)
-  Perimetro degli insediamenti destinati alla residenza (Art. 9 N.T.A.)
-  Edifici non più adibiti ad uso agricolo (Art. 9 N.T.A.)
-  Edifici e/o complessi di valore storico testimoniale (Art. 10 N.T.A.)



-  Restauro Scientifico (Art. 2 N.T.A.)
-  Restauro e Risanamento Conservativo tipo A (Art. 3 N.T.A.)
-  Restauro e Risanamento Conservativo tipo B (Art. 3 N.T.A.)
-  Ristrutturazione Edilizia (Art. 4 N.T.A.)









-  Demolizione con ricostruzione e trasposizione di volume entro l'area di pertinenza (Art. 5 N.T.A.)
-  Perimetro degli insediamenti destinati alla residenza (Art. 9 N.T.A.)
-  Edifici non più adibiti ad uso agricolo (Art. 9 N.T.A.)
-  Edifici e/o complessi di valore storico testimoniale (Art. 10 N.T.A.)

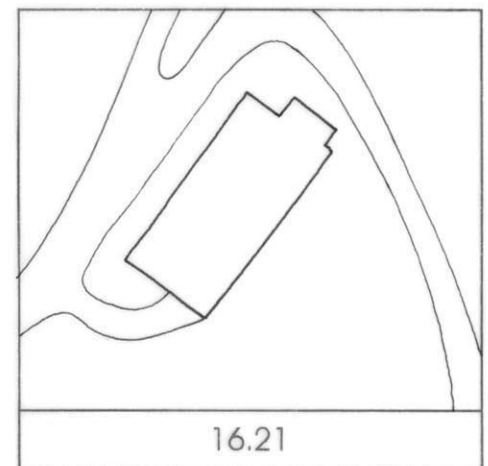
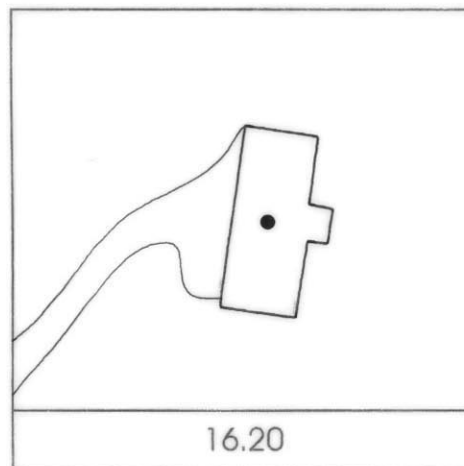
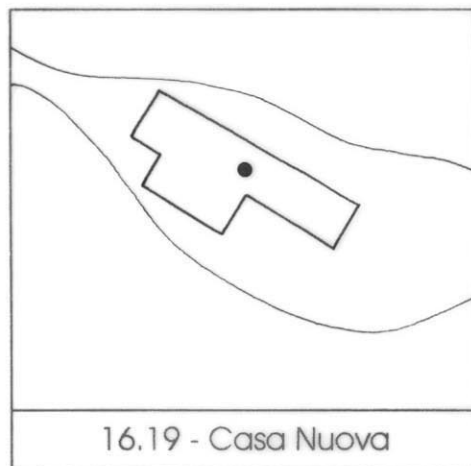
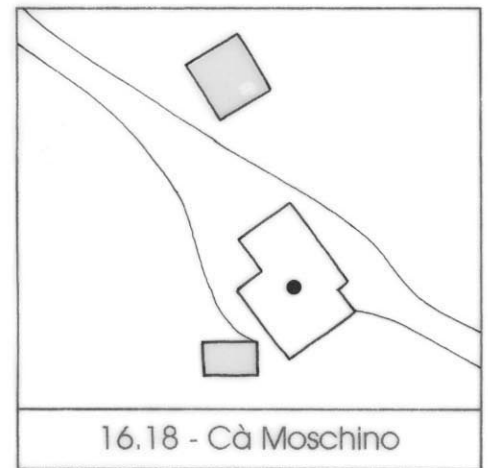
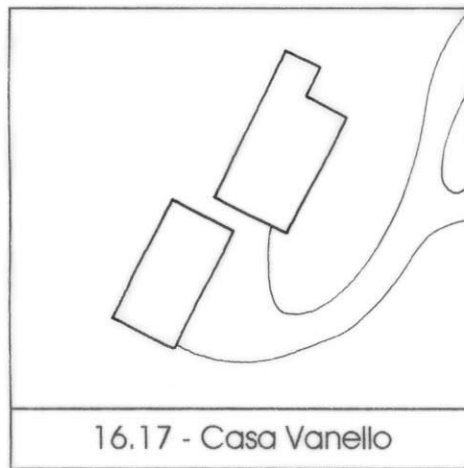
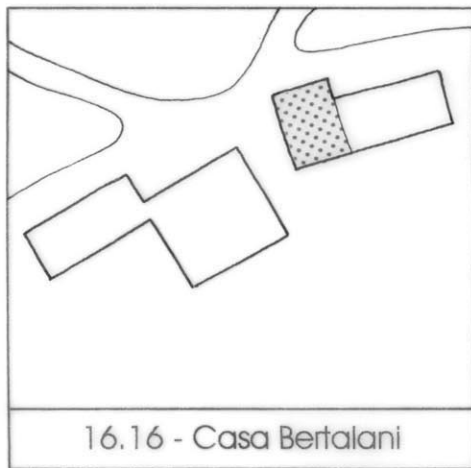
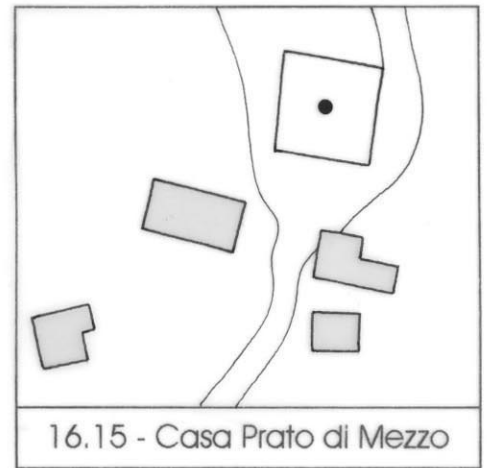
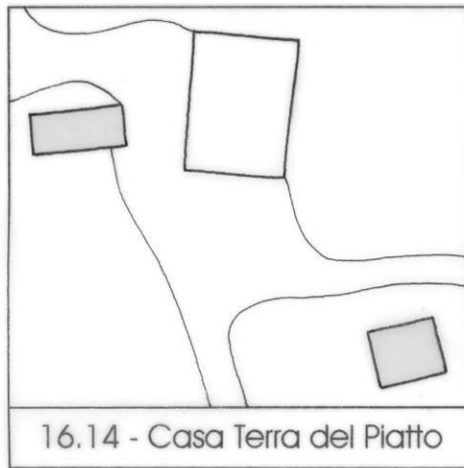
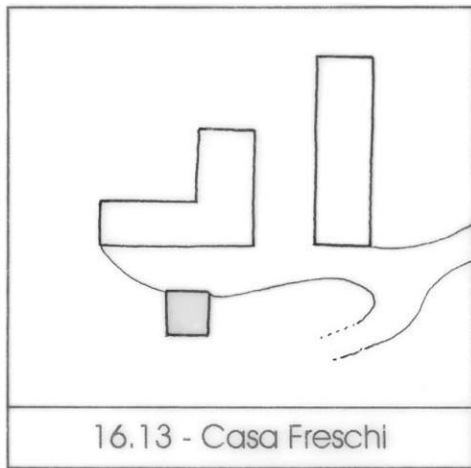


# Comune di Bettola - P.R.G. - Scala 1:1000

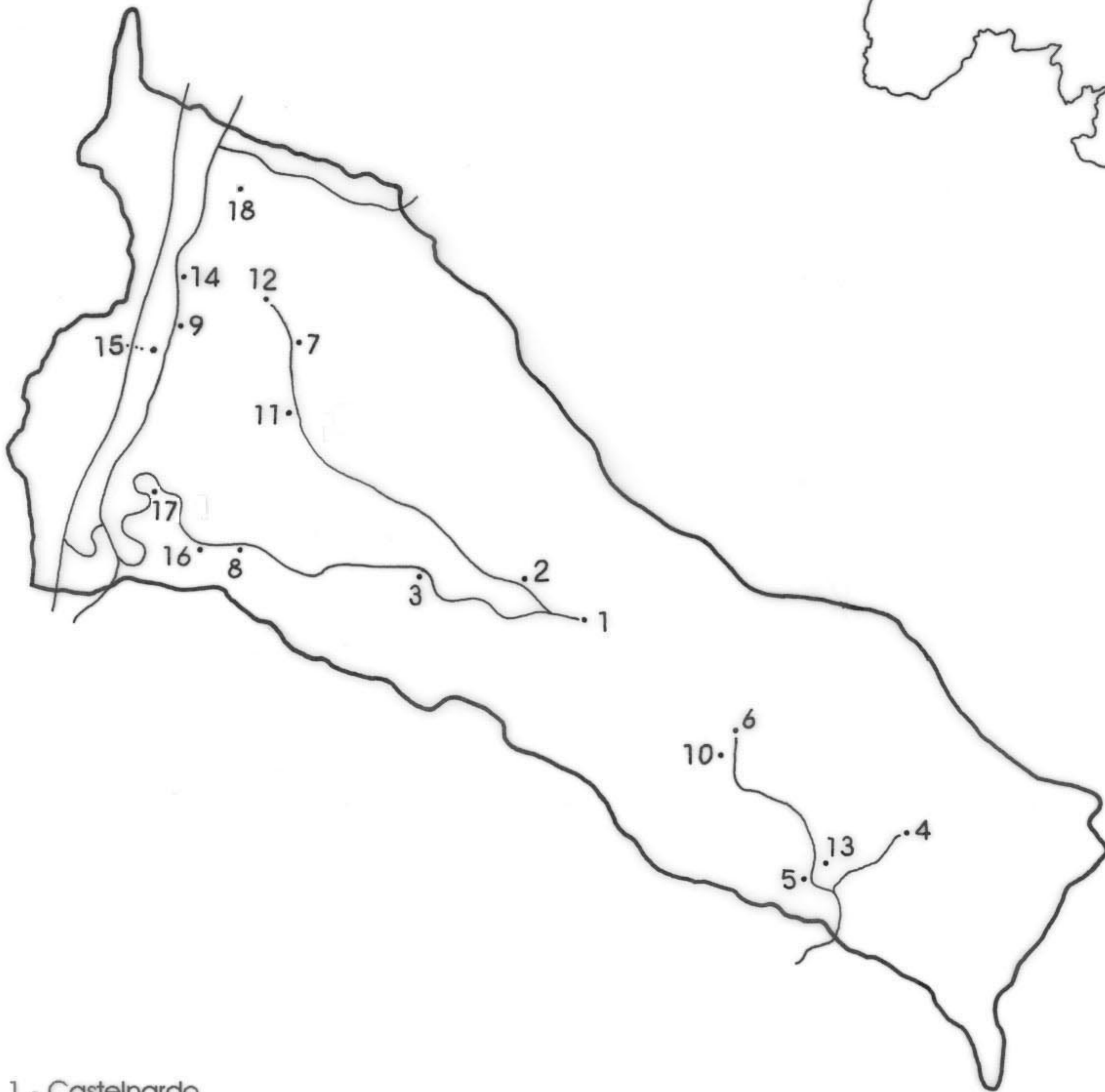
## Insedimenti in zona agricola - Disciplina d'intervento

AREA 16  
ROSSOREGGIO

	Restauro Scientifico (Art. 2 N.T.A.)		Demolizione con ricostruzione e trasposizione di volume entro l'area di pertinenza (Art. 5 N.T.A.)
	Restauro e Risanamento Conservativo tipo A (Art. 3 N.T.A.)		Perimetro degli insediamenti destinati alla residenza (Art. 9 N.T.A.)
	Restauro e Risanamento Conservativo tipo B (Art. 3 N.T.A.)		Edifici non più adibiti ad uso agricolo (Art. 9 N.T.A.)
	Ristrutturazione Edilizia (Art. 4 N.T.A.)		Edifici e/o complessi di valore storico testimoniale (Art. 10 N.T.A.)



# Area 17 - RECESIO











- 1 - Castelnardo
- 2 - Razzoni
- 3 - Cassino
- 4 - Casa del Monte
- 5 - Casa Boiardi
- 6 - Case Chiappuzzi
- 7 - Costa
- 8 - Casanuova
- 9 - Taurano
- 10 - Scotti
- 11 - Groppo
- 12 - Morentoni
- 13 -
- 14 -
- 15 -
- 16 -
- 17 -
- 18 - Casa Bardarelli

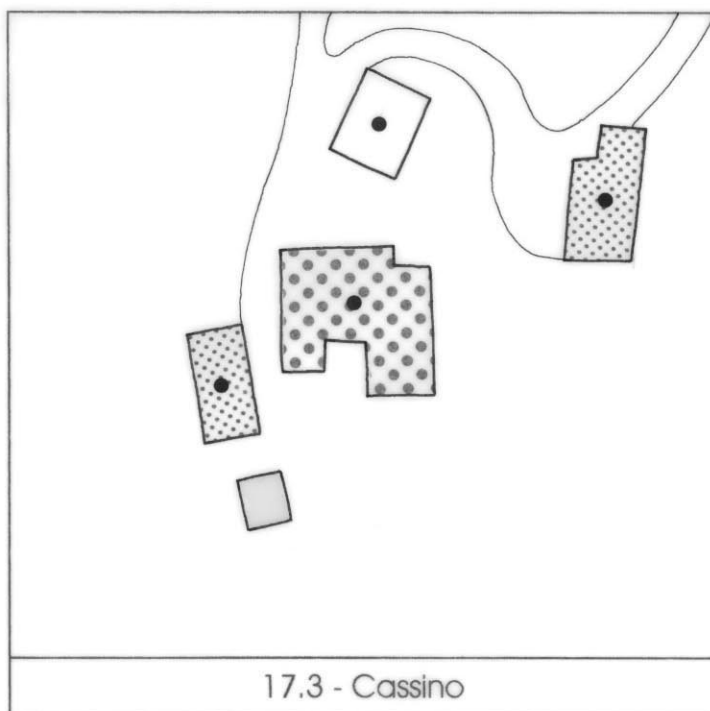
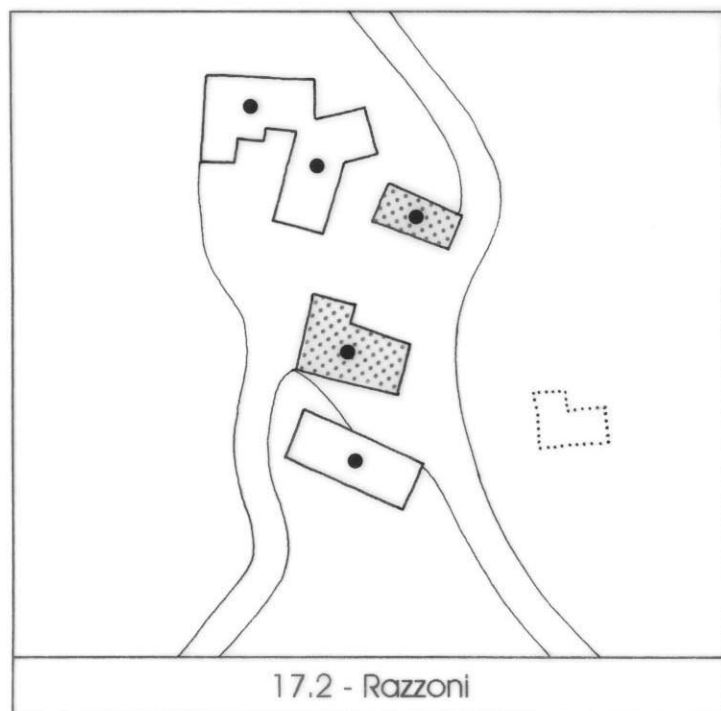
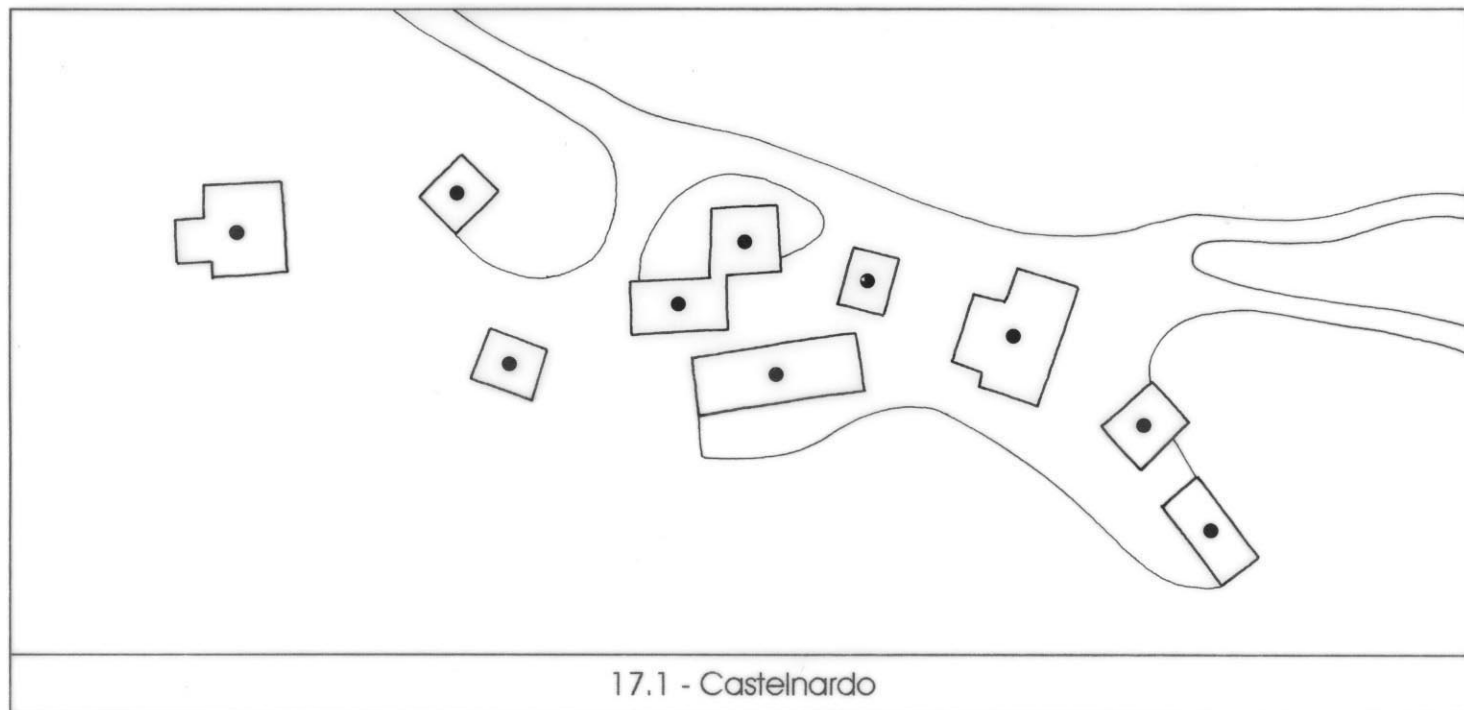


# Comune di Bettola - P.R.G. - Scala 1:1000





## Insedimenti in zona agricola - Disciplina d'intervento

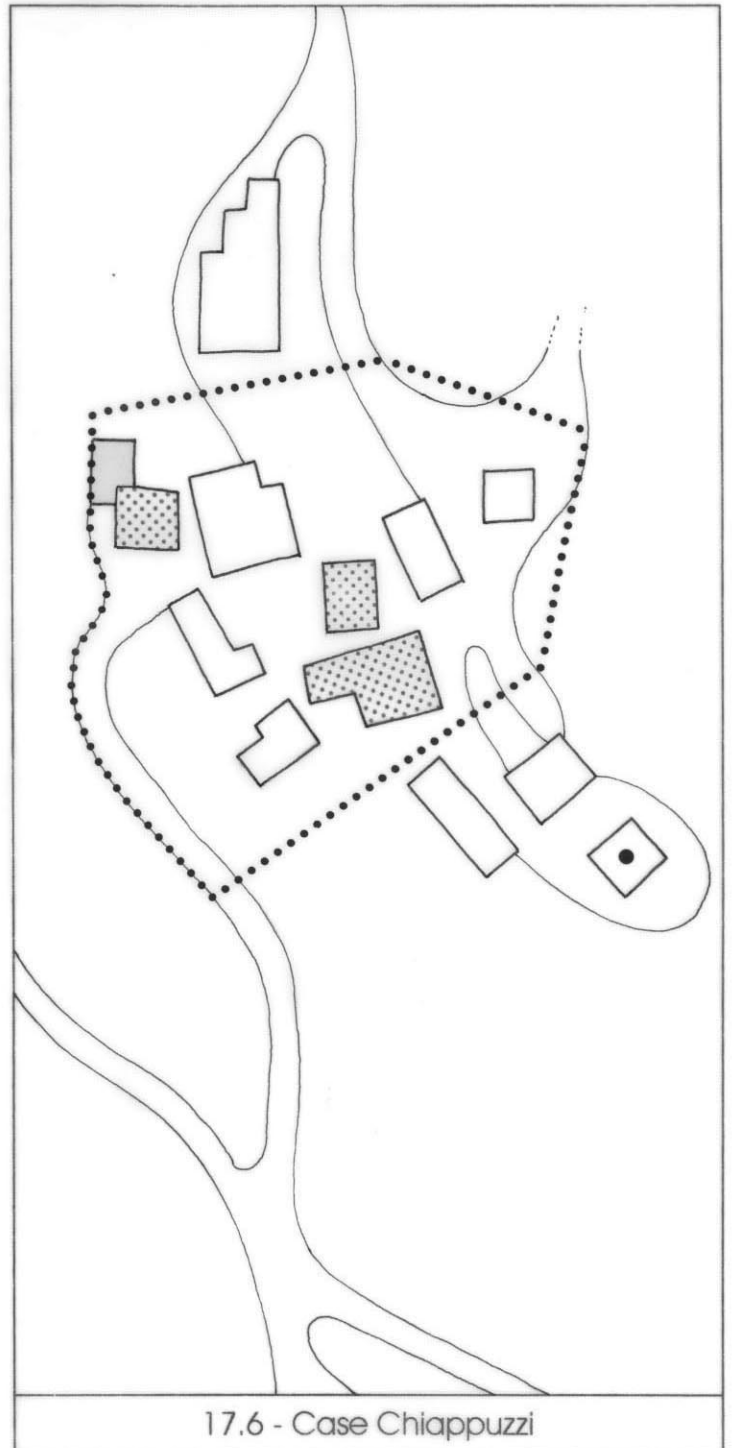
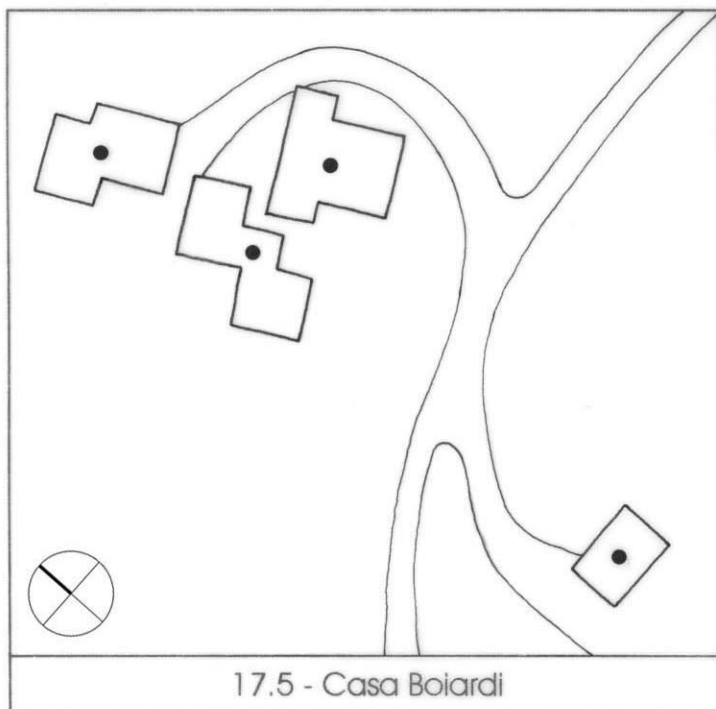
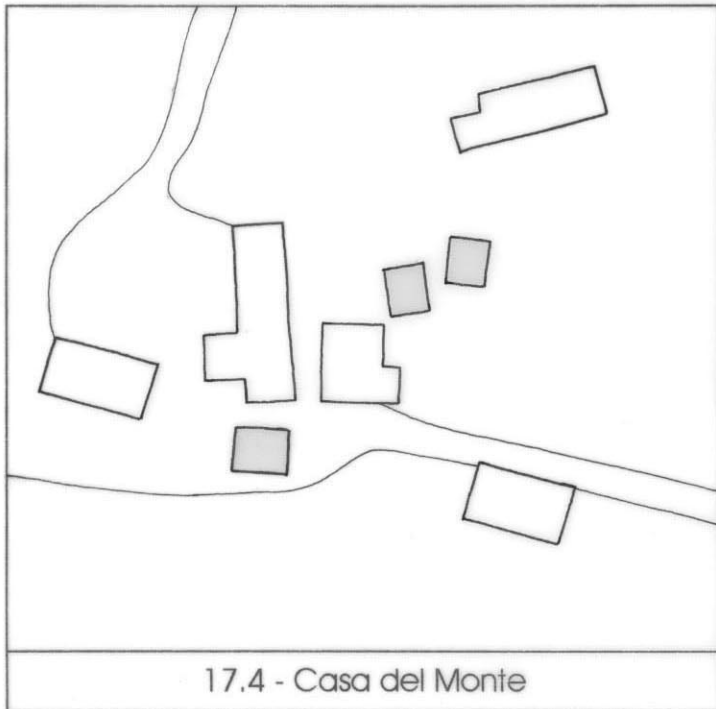
AREA 17  
RECESIO

- |  |   |   |  |
|--|---|---|--|
|  | Restauro Scientifico<br>(Art. 2 N.T.A.)                       |  | Demolizione con ricostruzione e trasposizione di volume entro l'area di pertinenza (Art. 5 N.T.A.) |
|  | Restauro e Risanamento Conservativo tipo A<br>(Art. 3 N.T.A.) |  | Perimetro degli insediamenti destinati alla residenza (Art. 9 N.T.A.)                              |
|  | Restauro e Risanamento Conservativo tipo B<br>(Art. 3 N.T.A.) |  | Edifici non più adibiti ad uso agricolo<br>(Art. 9 N.T.A.)   |
|  | Ristrutturazione Edilizia<br>(Art. 4 N.T.A.)                  |  | Edifici e/o complessi di valore storico testimoniale<br>(Art. 10 N.T.A.)                           |



-  Restauro Scientifico (Art. 2 N.T.A.)
-  Restauro e Risanamento Conservativo tipo A (Art. 3 N.T.A.)
-  Restauro e Risanamento Conservativo tipo B (Art. 3 N.T.A.)
-  Ristrutturazione Edilizia (Art. 4 N.T.A.)

-  Demolizione con ricostruzione e trasposizione di volume entro l'area di pertinenza (Art. 5 N.T.A.)
-  Perimetro degli insediamenti destinati alla residenza (Art. 9 N.T.A.)
-  Edifici non più adibiti ad uso agricolo (Art. 9 N.T.A.)
-  Edifici e/o complessi di valore storico testimoniale (Art. 10 N.T.A.)





Restauo Scientifico  
(Art. 2 N.T.A.)



Restauo e Risanamento Conservativo tipo A  
(Art. 3 N.T.A.)



Restauo e Risanamento Conservativo tipo B  
(Art. 3 N.T.A.)




Ristrutturazione Edilizia  
(Art. 4 N.T.A.)



Demolizione con ricostruzione e trasposizione di volume entro l'area di pertinenza (Art. 5 N.T.A.)



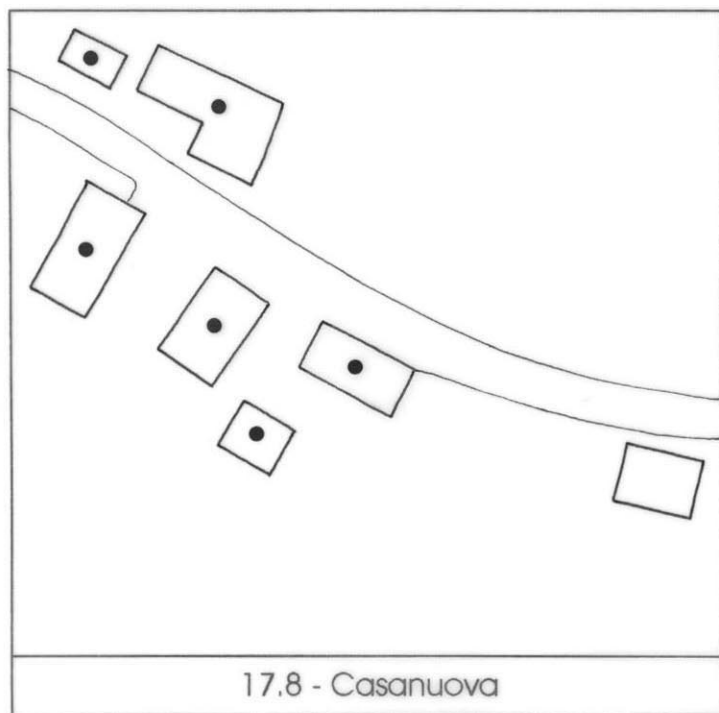
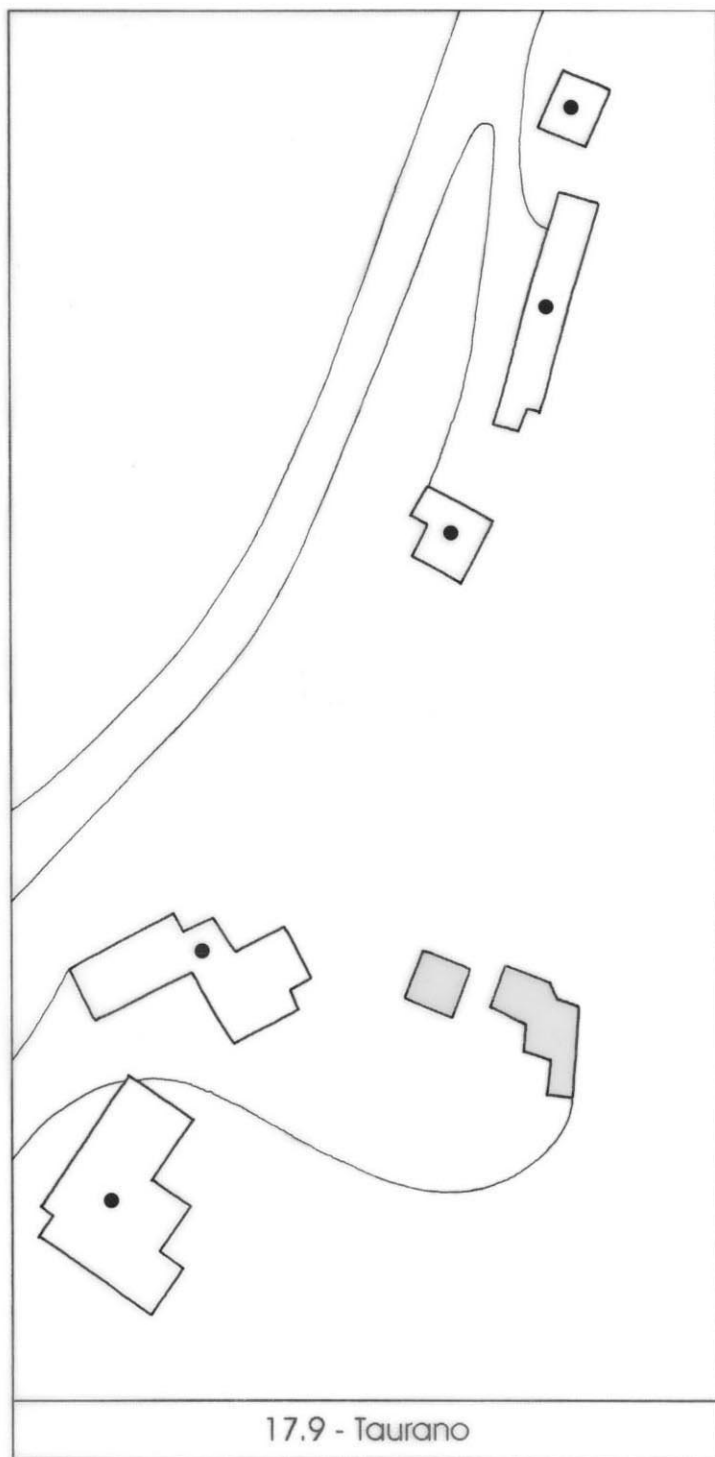
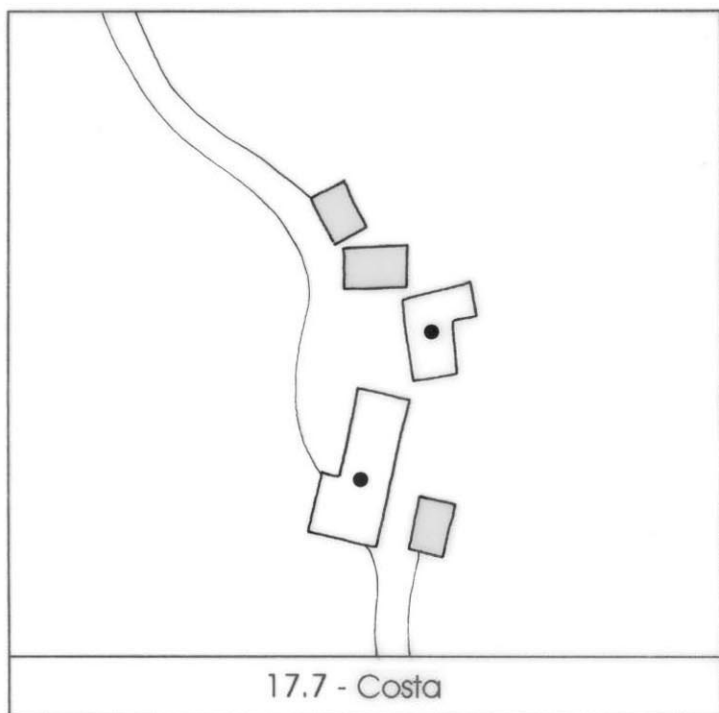
Perimetro degli insediamenti destinati alla residenza (Art. 9 N.T.A.)



Edifici non più adibiti ad uso agricolo  
(Art. 9 N.T.A.)











Edifici e/o complessi di valore storico testimoniale  
(Art. 10 N.T.A.)

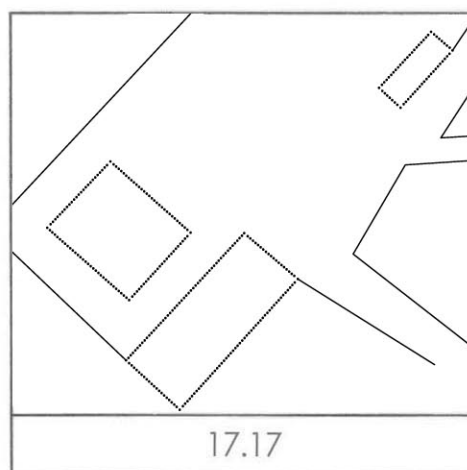
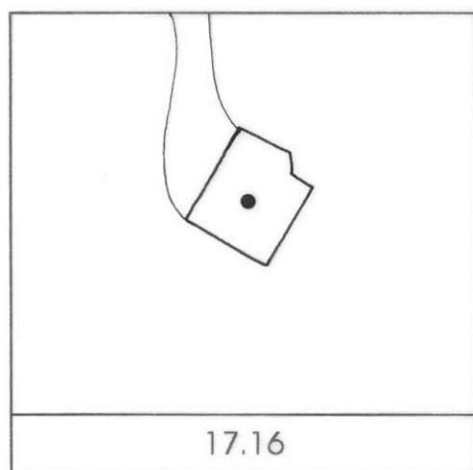
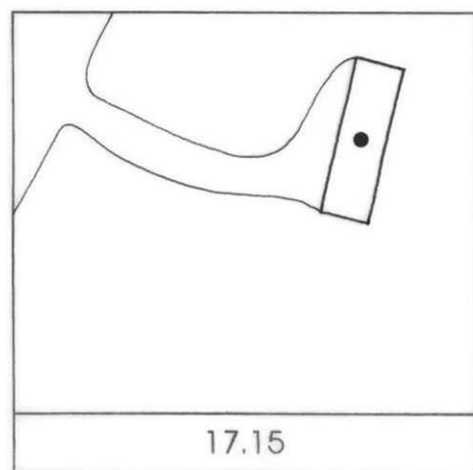
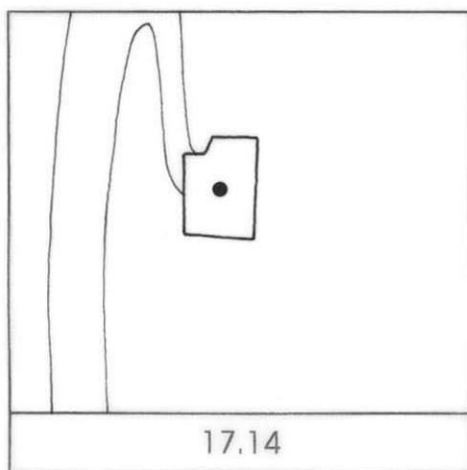
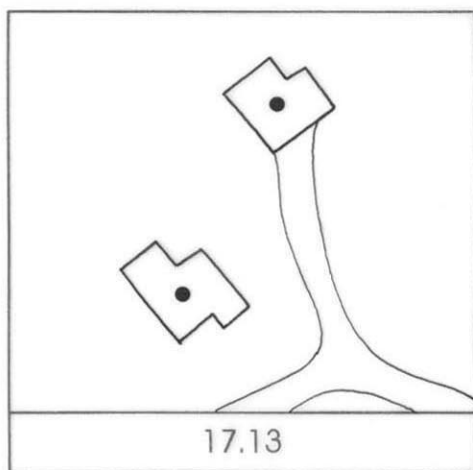
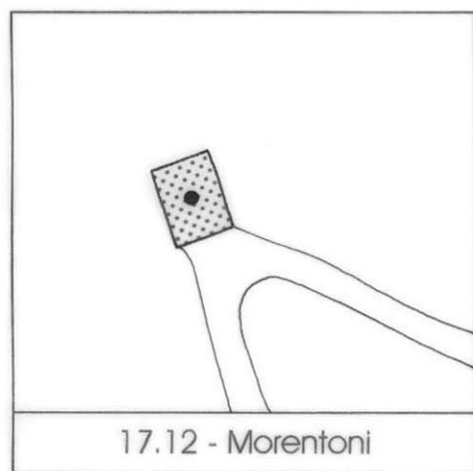
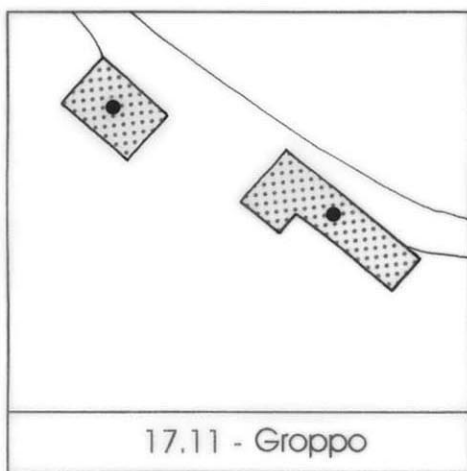
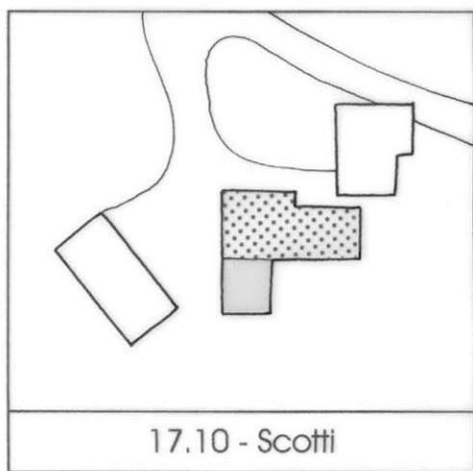


# Comune di Bettola - P.R.G. - Scala 1:1000

## Insedimenti in zona agricola - Disciplina d'intervento

AREA 17  
RECESIO

	Restauro Scientifico (Art. 2 N.T.A.)		Demolizione con ricostruzione e trasposizione di volume entro l'area di pertinenza (Art. 5 N.T.A.)
	Restauro e Risanamento Conservativo tipo A (Art. 3 N.T.A.)		Perimetro degli insediamenti destinati alla residenza (Art. 9 N.T.A.)
	Restauro e Risanamento Conservativo tipo B (Art. 3 N.T.A.)		Edifici non più adibiti ad uso agricolo (Art. 9 N.T.A.)
	Ristrutturazione Edilizia (Art. 4 N.T.A.)		Edifici e/o complessi di valore storico testimoniale (Art. 10 N.T.A.)



# Comune di Bettola - P.R.G. - Scala 1:1000

## Insedimenti in zona agricola - Disciplina d'intervento


AREA 17  
RECESIO




Restauro Scientifico  
(Art. 2 N.T.A.)



Restauro e Risanamento Conservativo tipo A  
(Art. 3 N.T.A.)



Restauro e Risanamento Conservativo tipo B  
(Art. 3 N.T.A.)




Ristrutturazione Edilizia  
(Art. 4 N.T.A.)



Demolizione con ricostruzione e trasposizione di volume entro l'area di pertinenza (Art. 5 N.T.A.)



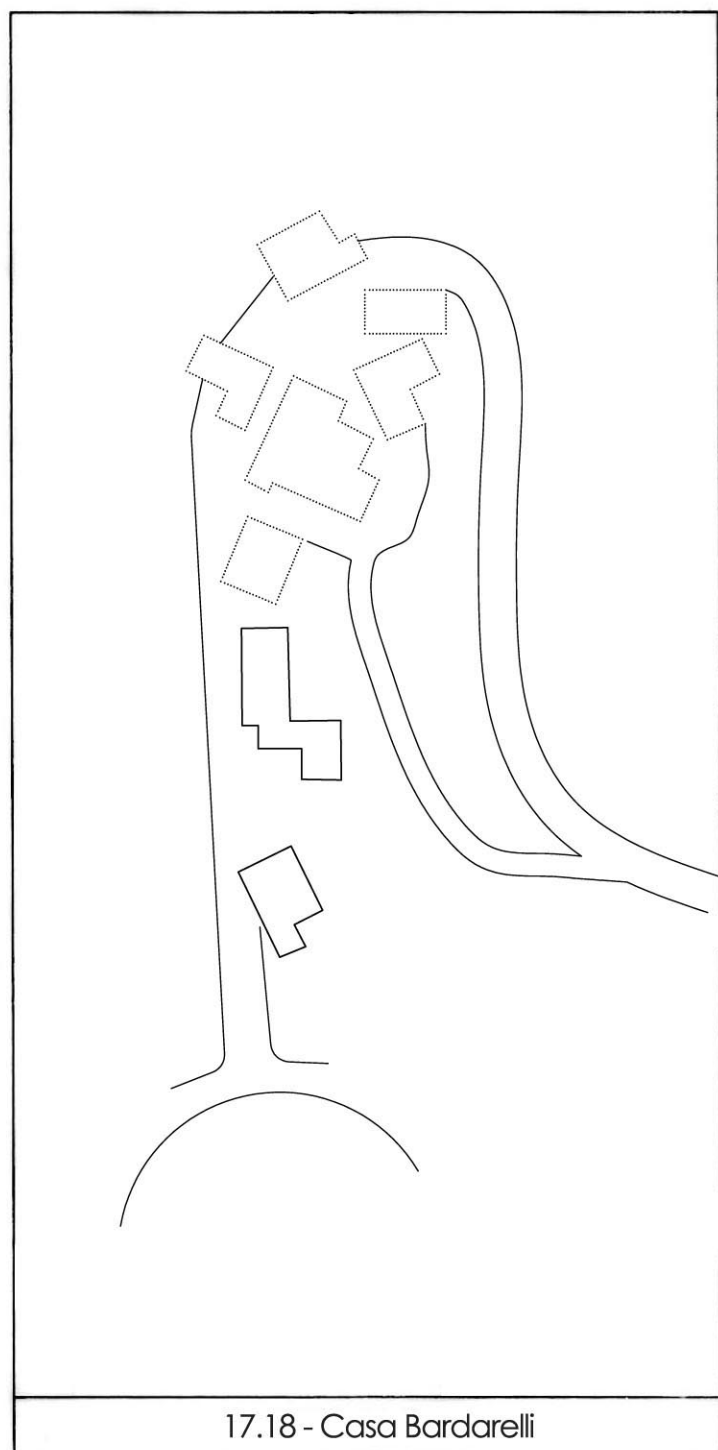
Perimetro degli insediamenti destinati alla residenza (Art. 9 N.T.A.)



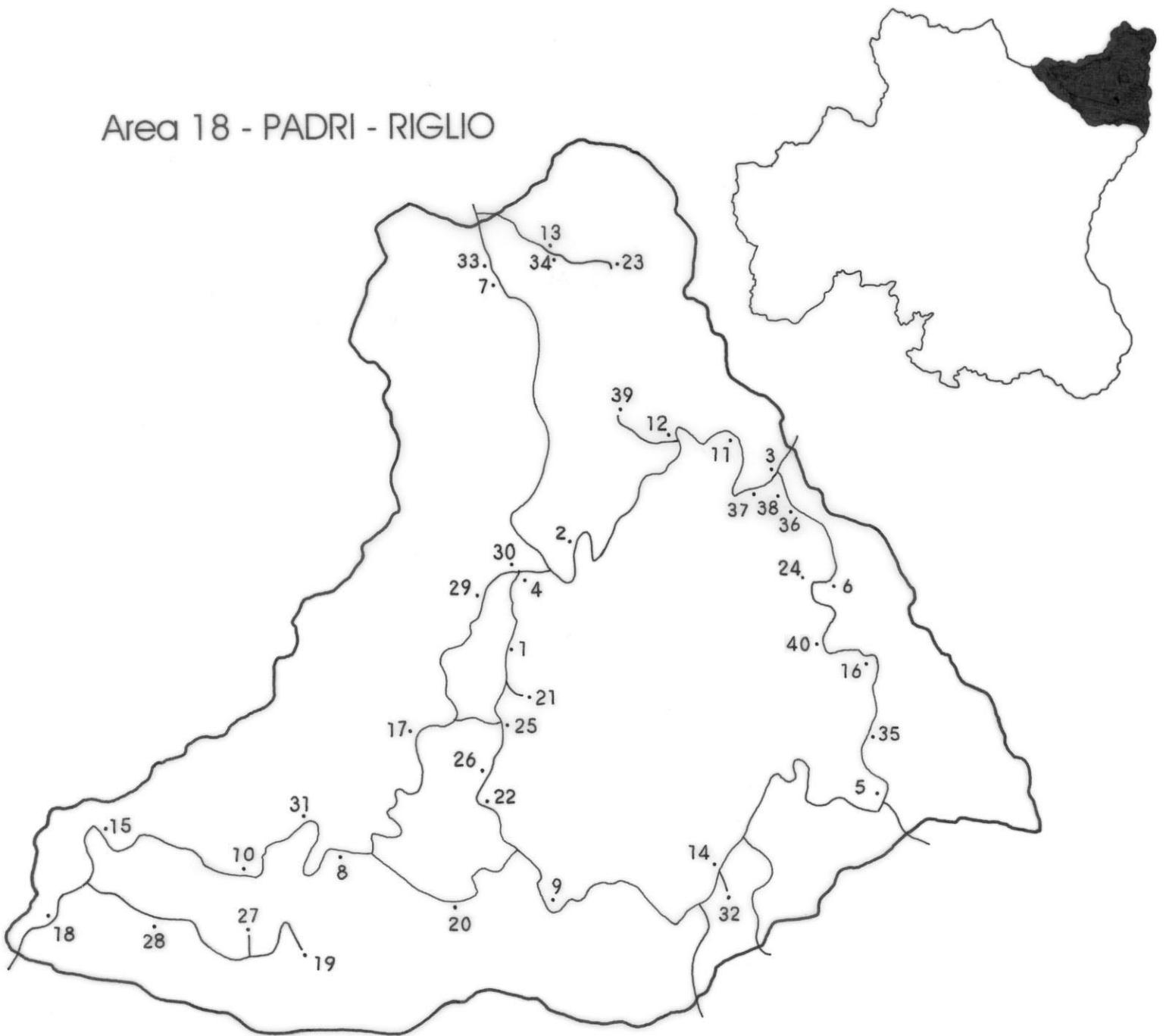
Edifici non più adibiti ad uso agricolo (Art. 9 N.T.A.)



Edifici e/o complessi di valore storico testimoniale (Art. 10 N.T.A.)



# Area 18 - PADRI - RIGLIO











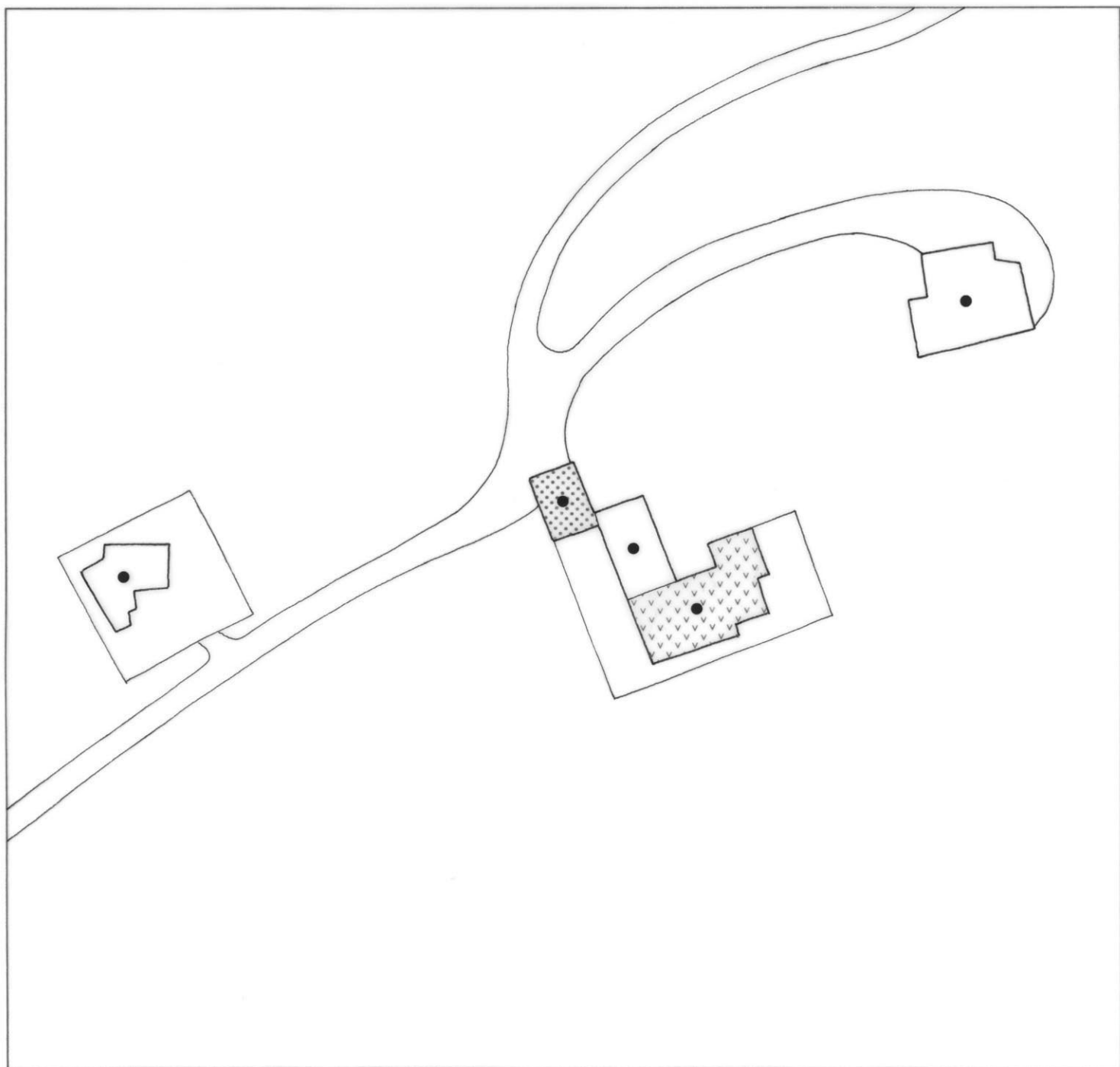
- |                            |                        |
|----------------------------|------------------------|
| 1 - Padri Chiesa           | 21 - Gallinari         |
| 2 - Padri                  | 22 - Casa Castagnola   |
| 3 - Riglio                 | 23 - Casa Spessa       |
| 4 - Orlini                 | 24 - Case Sala         |
| 5 - Generesso              | 25 - Oratorio di Padri |
| 6 - Montechioso            | 26 -                   |
| 7 - Teglio                 | 27 -                   |
| 8 - Ughitti                | 28 -                   |
| 9 - Cravarezza             | 29 -                   |
| 10 - Selva                 | 30 -                   |
| 11 - Gragnano di Sotto     | 31 -                   |
| 12 - Gragnano di Sopra     | 32 -                   |
| 13 - Case Albegato         | 33 -                   |
| 14 - Graffiolo             | 34 -                   |
| 15 - Colombarola           | 35 -                   |
| 16 - Poggio di Montechioso | 36 -                   |
| 17 -                       | 37 -                   |
| 18 - Sgatti                | 38 -                   |
| 19 - Cornaletti            | 39 -                   |
| 20 - Casa Zani             | 40 - Busa              |

# Comune di Bettola - P.R.G. - Scala 1:1000

## Insedimenti in zona agricola - Disciplina d'intervento

AREA 18  
PADRI - RIGLIO

- |  |   |   |  |
|--|---|---|--|
|  | Restauro Scientifico<br>(Art. 2 N.T.A.)                       |  | Demolizione con ricostruzione e trasposizione di volume entro l'area di pertinenza (Art. 5 N.T.A.) |
|  | Restauro e Risanamento Conservativo tipo A<br>(Art. 3 N.T.A.) |  | Perimetro degli insediamenti destinati alla residenza (Art. 9 N.T.A.)                              |
|  | Restauro e Risanamento Conservativo tipo B<br>(Art. 3 N.T.A.) |  | Edifici non più adibiti ad uso agricolo<br>(Art. 9 N.T.A.)   |
|  | Ristrutturazione Edilizia<br>(Art. 4 N.T.A.)                  |  | Edifici e/o complessi di valore storico testimoniale<br>(Art. 10 N.T.A.)                           |











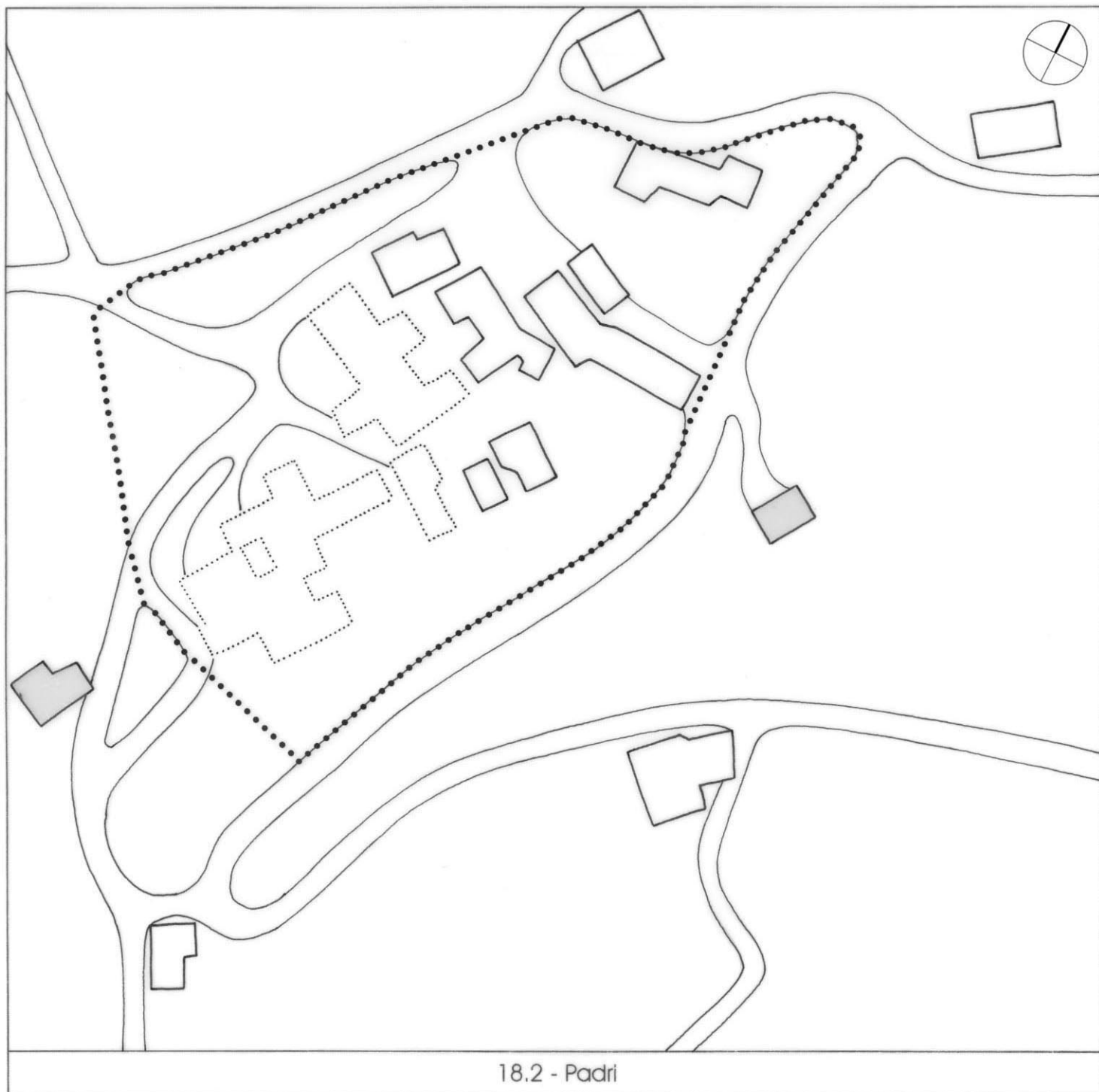
18.1 - Padri Chiesa

# Comune di Bettola - P.R.G. - Scala 1:1000

## Insedimenti in zona agricola - Disciplina d'intervento

AREA 18  
PADRI - RIGLIO

- |  |   |   |  |
|--|---|---|--|
|  | Restauro Scientifico<br>(Art. 2 N.T.A.)                       |  | Demolizione con ricostruzione e trasposizione di volume entro l'area di pertinenza (Art. 5 N.T.A.) |
|  | Restauro e Risanamento Conservativo tipo A<br>(Art. 3 N.T.A.) |  | Perimetro degli insediamenti destinati alla residenza (Art. 9 N.T.A.)                              |
|  | Restauro e Risanamento Conservativo tipo B<br>(Art. 3 N.T.A.) |  | Edifici non più adibiti ad uso agricolo<br>(Art. 9 N.T.A.)   |
|  | Ristrutturazione Edilizia<br>(Art. 4 N.T.A.)                  |  | Edifici e/o complessi di valore storico testimoniale<br>(Art. 10 N.T.A.)                           |





















# Comune di Bettola - P.R.G. - Scala 1:1000

## Insedimenti in zona agricola - Disciplina d'intervento

AREA 18  
PADRI - RIGLIO

- |  |   |   |  |
|--|---|---|--|
|  | Restauro Scientifico<br>(Art. 2 N.T.A.)                       |  | Demolizione con ricostruzione e trasposizione di volume entro l'area di pertinenza (Art. 5 N.T.A.) |
|  | Restauro e Risanamento Conservativo tipo A<br>(Art. 3 N.T.A.) |  | Perimetro degli insediamenti destinati alla residenza (Art. 9 N.T.A.)                              |
|  | Restauro e Risanamento Conservativo tipo B<br>(Art. 3 N.T.A.) |  | Edifici non più adibiti ad uso agricolo<br>(Art. 9 N.T.A.)   |
|  | Ristrutturazione Edilizia<br>(Art. 4 N.T.A.)                  |  | Edifici e/o complessi di valore storico testimoniale<br>(Art. 10 N.T.A.)                           |



	Restauro Scientifico (Art. 2 N.T.A.)		Demolizione con ricostruzione e trasposizione di volume entro l'area di pertinenza (Art. 5 N.T.A.)
	Restauro e Risanamento Conservativo tipo A (Art. 3 N.T.A.)		Perimetro degli insediamenti destinati alla residenza (Art. 9 N.T.A.)
	Restauro e Risanamento Conservativo tipo B (Art. 3 N.T.A.)		Edifici non più adibiti ad uso agricolo (Art. 9 N.T.A.)
	Ristrutturazione Edilizia (Art. 4 N.T.A.)		Edifici e/o complessi di valore storico testimoniale (Art. 10 N.T.A.)











18.3b - Riglio (parte sud)

# Comune di Bettola - P.R.G. - Scala 1:1000

## Insedimenti in zona agricola - Disciplina d'intervento

AREA 18  
PADRI - RIGLIO









- |  |   |   |  |
|--|---|---|--|
|  | Restauro Scientifico<br>(Art. 2 N.T.A.)                       |  | Demolizione con ricostruzione e trasposizione di volume entro l'area di pertinenza (Art. 5 N.T.A.) |
|  | Restauro e Risanamento Conservativo tipo A<br>(Art. 3 N.T.A.) |  | Perimetro degli insediamenti destinati alla residenza (Art. 9 N.T.A.)                              |
|  | Restauro e Risanamento Conservativo tipo B<br>(Art. 3 N.T.A.) |  | Edifici non più adibiti ad uso agricolo<br>(Art. 9 N.T.A.)   |
|  | Ristrutturazione Edilizia<br>(Art. 4 N.T.A.)                  |  | Edifici e/o complessi di valore storico testimoniale<br>(Art. 10 N.T.A.)                           |

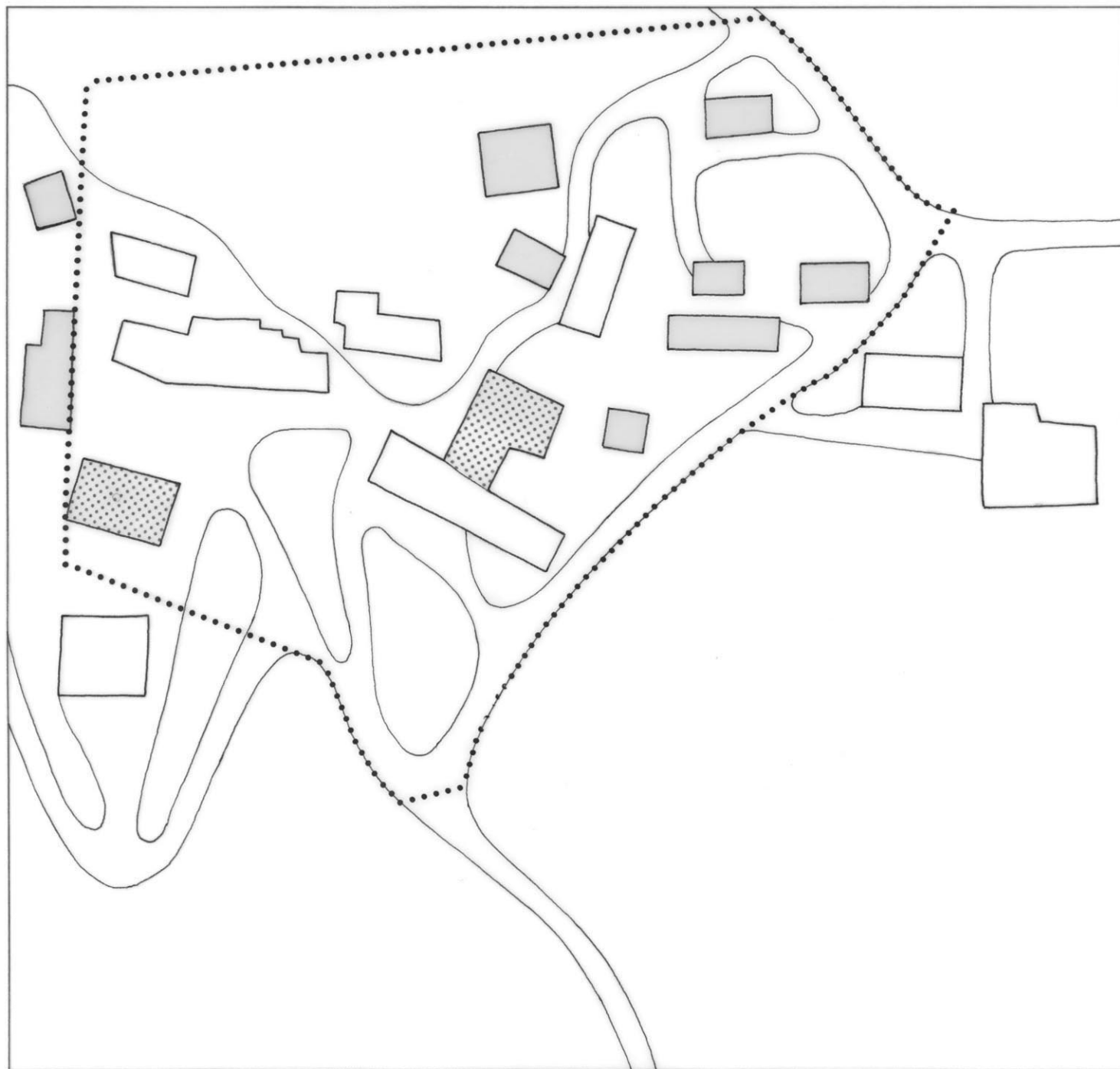


# Comune di Bettola - P.R.G. - Scala 1:1000

## Insedimenti in zona agricola - Disciplina d'intervento

AREA 18  
PADRI - RIGLIO









- |  |   |   |  |
|--|---|---|--|
|  | Restauro Scientifico<br>(Art. 2 N.T.A.)                       |  | Demolizione con ricostruzione e trasposizione di volume entro l'area di pertinenza (Art. 5 N.T.A.) |
|  | Restauro e Risanamento Conservativo tipo A<br>(Art. 3 N.T.A.) |  | Perimetro degli insediamenti destinati alla residenza (Art. 9 N.T.A.)                              |
|  | Restauro e Risanamento Conservativo tipo B<br>(Art. 3 N.T.A.) |  | Edifici non più adibiti ad uso agricolo<br>(Art. 9 N.T.A.)   |
|  | Ristrutturazione Edilizia<br>(Art. 4 N.T.A.)                  |  | Edifici e/o complessi di valore storico testimoniale<br>(Art. 10 N.T.A.)                           |

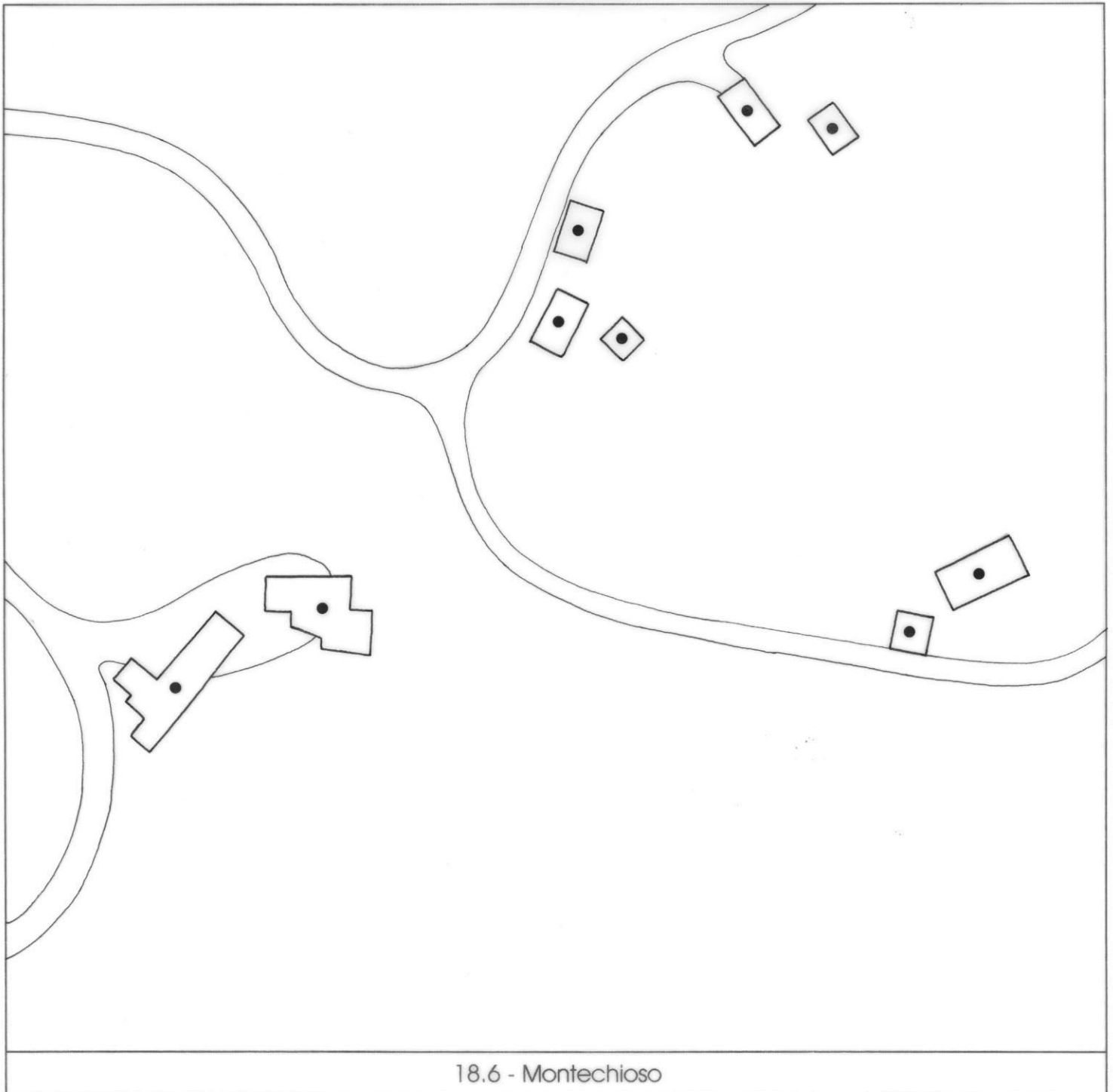


# Comune di Bettola - P.R.G. - Scala 1:1000

## Insedimenti in zona agricola - Disciplina d'intervento

AREA 18  
PADRI - RIGLIO









- |  |   |   |  |
|--|---|---|--|
|  | Restauro Scientifico<br>(Art. 2 N.T.A.)                       |  | Demolizione con ricostruzione e trasposizione di volume entro l'area di pertinenza (Art. 5 N.T.A.) |
|  | Restauro e Risanamento Conservativo tipo A<br>(Art. 3 N.T.A.) |  | Perimetro degli insediamenti destinati alla residenza (Art. 9 N.T.A.)                              |
|  | Restauro e Risanamento Conservativo tipo B<br>(Art. 3 N.T.A.) |  | Edifici non più adibiti ad uso agricolo<br>(Art. 9 N.T.A.)   |
|  | Ristrutturazione Edilizia<br>(Art. 4 N.T.A.)                  |  | Edifici e/o complessi di valore storico testimoniale<br>(Art. 10 N.T.A.)                           |



# Comune di Bettola - P.R.G. - Scala 1:1000

## Insedimenti in zona agricola - Disciplina d'intervento

AREA 18  
PADRI - RIGLIO









- |  |   |   |  |
|--|---|---|--|
|  | Restauro Scientifico<br>(Art. 2 N.T.A.)                       |  | Demolizione con ricostruzione e trasposizione di volume entro l'area di pertinenza (Art. 5 N.T.A.) |
|  | Restauro e Risanamento Conservativo tipo A<br>(Art. 3 N.T.A.) |  | Perimetro degli insediamenti destinati alla residenza (Art. 9 N.T.A.)                              |
|  | Restauro e Risanamento Conservativo tipo B<br>(Art. 3 N.T.A.) |  | Edifici non più adibiti ad uso agricolo<br>(Art. 9 N.T.A.)   |
|  | Ristrutturazione Edilizia<br>(Art. 4 N.T.A.)                  |  | Edifici e/o complessi di valore storico testimoniale<br>(Art. 10 N.T.A.)                           |



# Comune di Bettola - P.R.G. - Scala 1:1000

## Insedimenti in zona agricola - Disciplina d'intervento

AREA 18  
PADRI - RIGLIO

- |  |   |   |  |
|--|---|---|--|
|  | Restauro Scientifico<br>(Art. 2 N.T.A.)                       |  | Demolizione con ricostruzione e trasposizione di volume entro l'area di pertinenza (Art. 5 N.T.A.) |
|  | Restauro e Risanamento Conservativo tipo A<br>(Art. 3 N.T.A.) |  | Perimetro degli insediamenti destinati alla residenza (Art. 9 N.T.A.)                              |
|  | Restauro e Risanamento Conservativo tipo B<br>(Art. 3 N.T.A.) |  | Edifici non più adibiti ad uso agricolo<br>(Art. 9 N.T.A.)   |
|  | Ristrutturazione Edilizia<br>(Art. 4 N.T.A.)                  |  | Edifici e/o complessi di valore storico testimoniale<br>(Art. 10 N.T.A.)                           |






Restauro Scientifico  
(Art. 2 N.T.A.)




Restauro e Risanamento Conservativo tipo A  
(Art. 3 N.T.A.)



Restauro e Risanamento Conservativo tipo B  
(Art. 3 N.T.A.)




Ristrutturazione Edilizia  
(Art. 4 N.T.A.)



Demolizione con ricostruzione e trasposizione di volume entro l'area di pertinenza (Art. 5 N.T.A.)



Perimetro degli insediamenti destinati alla residenza (Art. 9 N.T.A.)



Edifici non più adibiti ad uso agricolo (Art. 9 N.T.A.)



Edifici e/o complessi di valore storico testimoniale (Art. 10 N.T.A.)













# Comune di Bettola - P.R.G. - Scala 1:1000

## Insedimenti in zona agricola - Disciplina d'intervento

AREA 18  
PADRI - RIGLIO









- |  |   |   |  |
|--|---|---|--|
|  | Restauro Scientifico<br>(Art. 2 N.T.A.)                       |  | Demolizione con ricostruzione e trasposizione di volume entro l'area di pertinenza (Art. 5 N.T.A.) |
|  | Restauro e Risanamento Conservativo tipo A<br>(Art. 3 N.T.A.) |  | Perimetro degli insediamenti destinati alla residenza (Art. 9 N.T.A.)                              |
|  | Restauro e Risanamento Conservativo tipo B<br>(Art. 3 N.T.A.) |  | Edifici non più adibiti ad uso agricolo<br>(Art. 9 N.T.A.)   |
|  | Ristrutturazione Edilizia<br>(Art. 4 N.T.A.)                  |  | Edifici e/o complessi di valore storico testimoniale<br>(Art. 10 N.T.A.)                           |

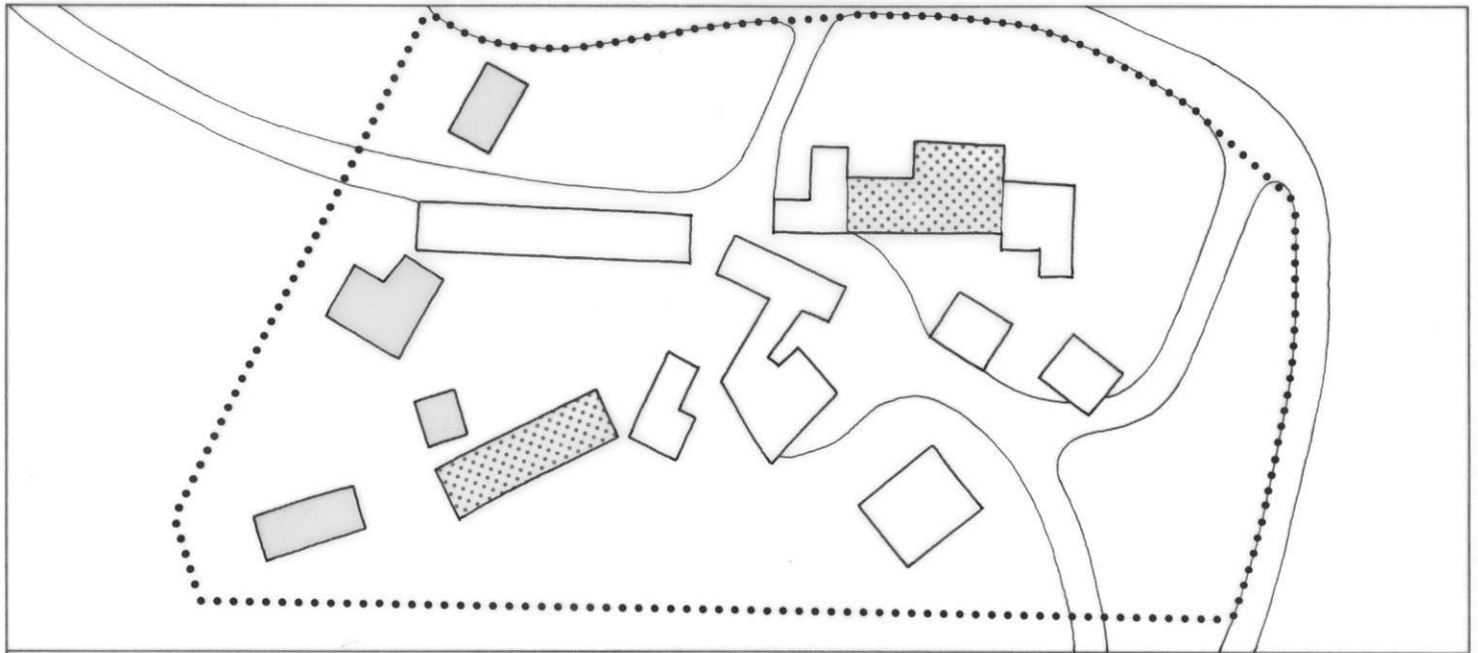


# Comune di Bettola - P.R.G. - Scala 1:1000

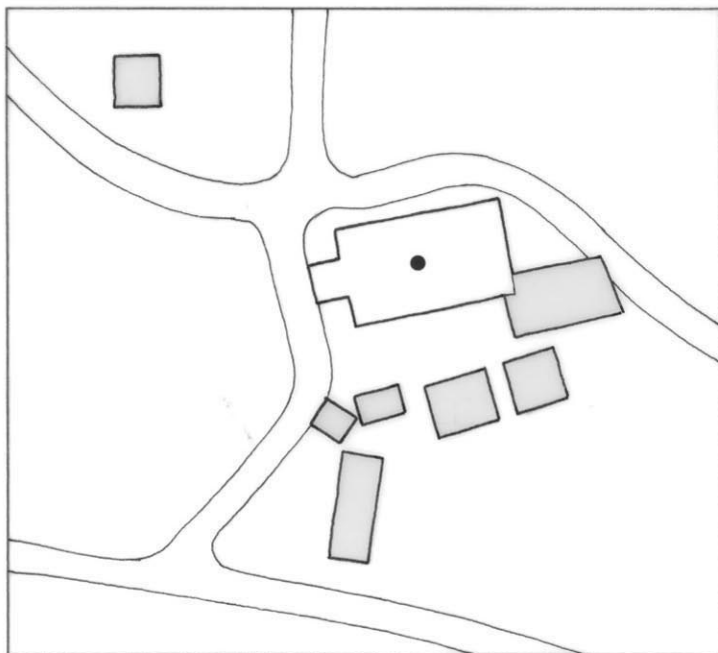
## Insedimenti in zona agricola - Disciplina d'intervento

AREA 18  
PADRI - RIGLIO

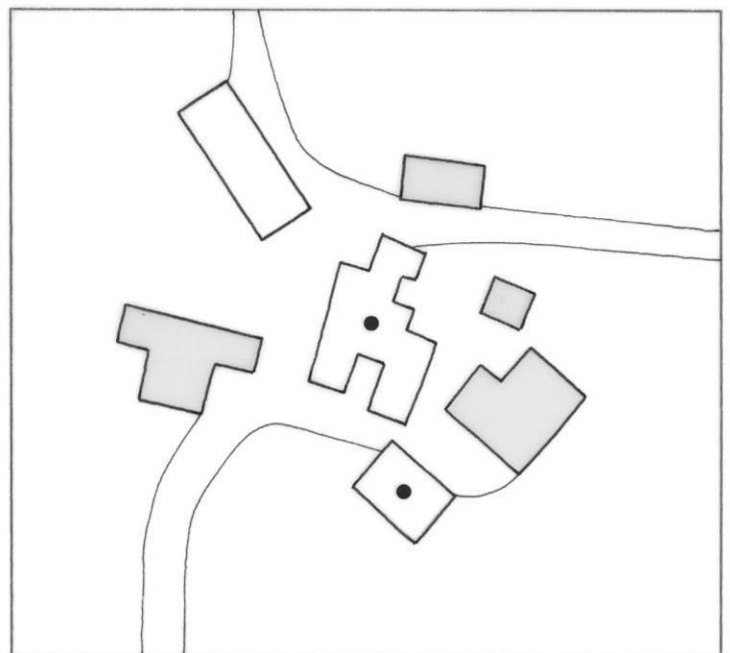
- |  |   |   |  |
|--|---|---|--|
|  | Restauro Scientifico<br>(Art. 2 N.T.A.)                       |  | Demolizione con ricostruzione e trasposizione di volume entro l'area di pertinenza (Art. 5 N.T.A.) |
|  | Restauro e Risanamento Conservativo tipo A<br>(Art. 3 N.T.A.) |  | Perimetro degli insediamenti destinati alla residenza (Art. 9 N.T.A.)                              |
|  | Restauro e Risanamento Conservativo tipo B<br>(Art. 3 N.T.A.) |  | Edifici non più adibiti ad uso agricolo<br>(Art. 9 N.T.A.)   |
|  | Ristrutturazione Edilizia<br>(Art. 4 N.T.A.)                  |  | Edifici e/o complessi di valore storico testimoniale<br>(Art. 10 N.T.A.)                           |



18.11 - Gragnano di Sotto



18.12 - Gragnano di Sopra











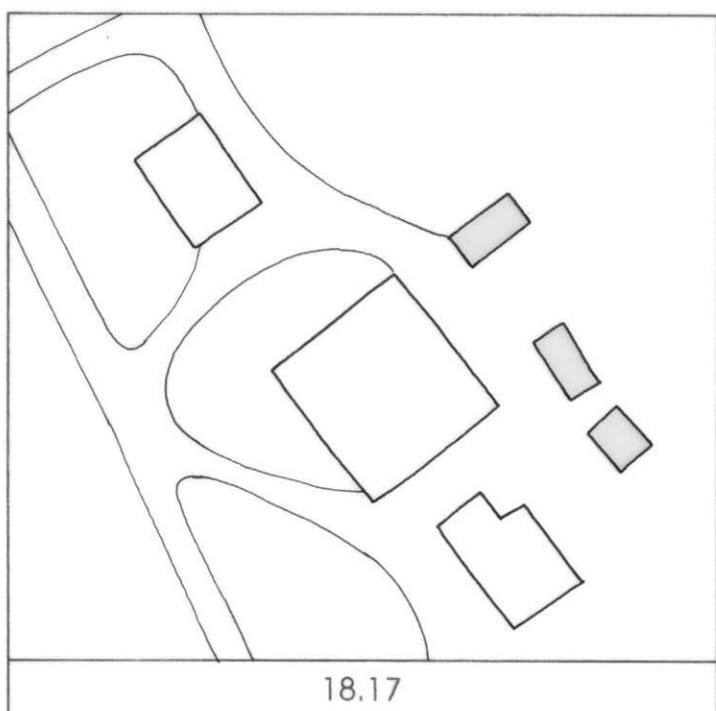
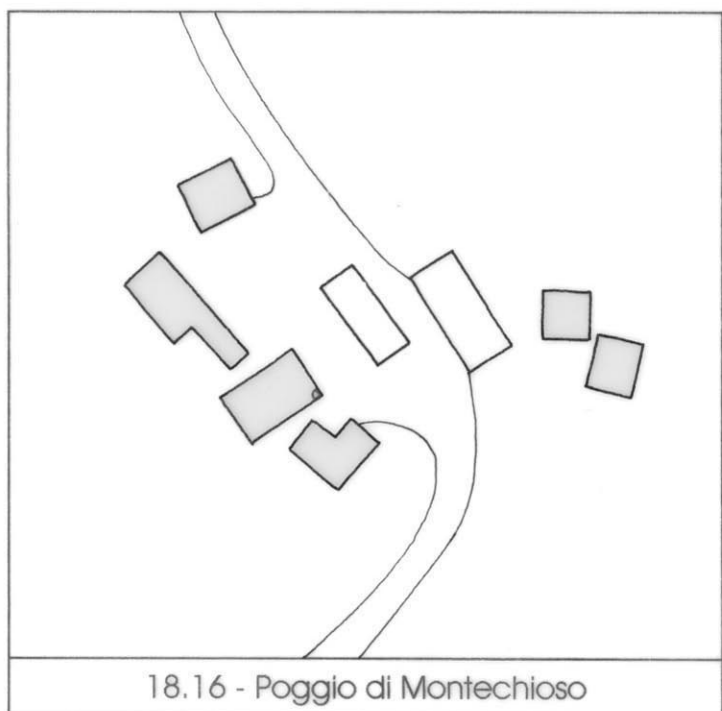
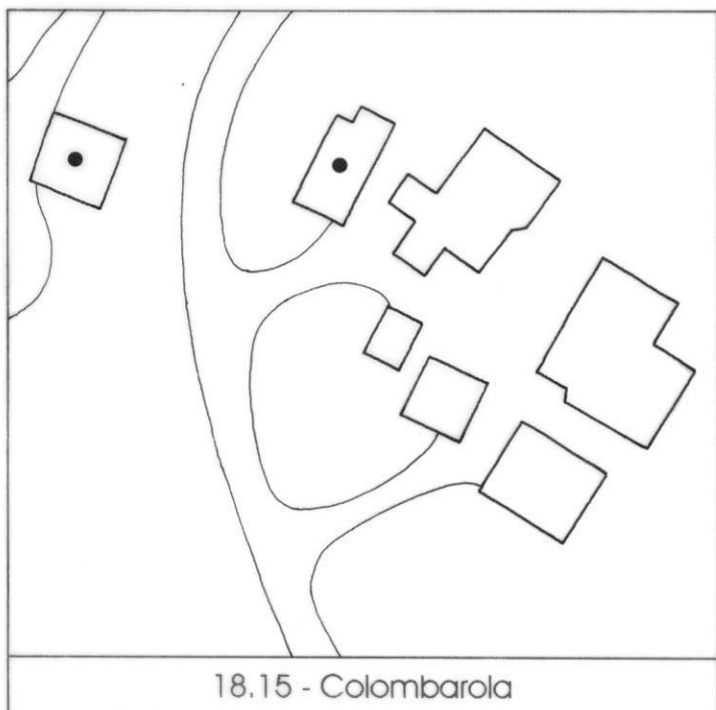
18.13 - Case Albegato

# Comune di Bettola - P.R.G. - Scala 1:1000

## Insedimenti in zona agricola - Disciplina d'intervento


AREA 18  
PADRI - RIGLIO

- |  |   |   |  |
|--|---|---|--|
|  | Restauro Scientifico<br>(Art. 2 N.T.A.)                       |  | Demolizione con ricostruzione e trasposizione di volume entro l'area di pertinenza (Art. 5 N.T.A.) |
|  | Restauro e Risanamento Conservativo tipo A<br>(Art. 3 N.T.A.) |  | Perimetro degli insediamenti destinati alla residenza (Art. 9 N.T.A.)                              |
|  | Restauro e Risanamento Conservativo tipo B<br>(Art. 3 N.T.A.) |  | Edifici non più adibiti ad uso agricolo<br>(Art. 9 N.T.A.)   |
|  | Ristrutturazione Edilizia<br>(Art. 4 N.T.A.)                  |  | Edifici e/o complessi di valore storico testimoniale<br>(Art. 10 N.T.A.)                           |







Restauo Scientifico  
(Art. 2 N.T.A.)




Restauo e Risanamento Conservativo tipo A  
(Art. 3 N.T.A.)



Restauo e Risanamento Conservativo tipo B  
(Art. 3 N.T.A.)




Ristrutturazione Edilizia  
(Art. 4 N.T.A.)



Demolizione con ricostruzione e trasposizione di volume entro l'area di pertinenza (Art. 5 N.T.A.)



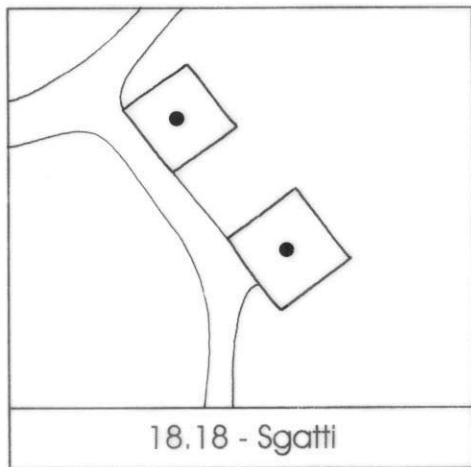
Perimetro degli insediamenti destinati alla residenza (Art. 9 N.T.A.)



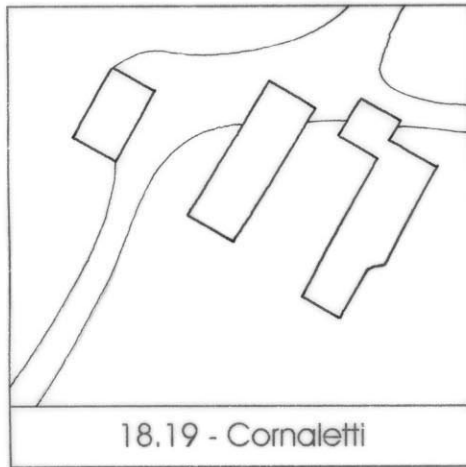
Edifici non più adibiti ad uso agricolo (Art. 9 N.T.A.)



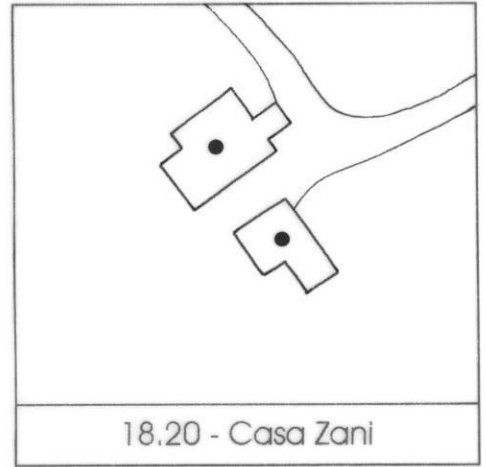
Edifici e/o complessi di valore storico testimoniale (Art. 10 N.T.A.)



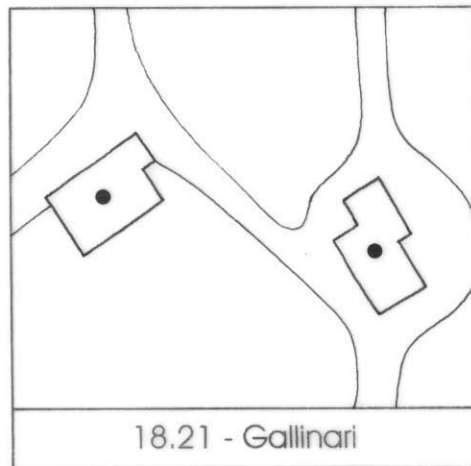
18.18 - Sgatti



18.19 - Cornaletti



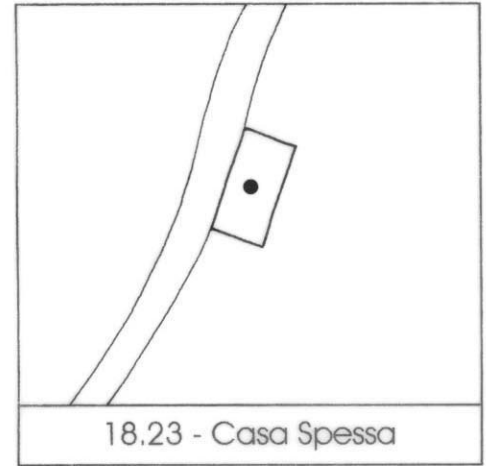
18.20 - Casa Zani



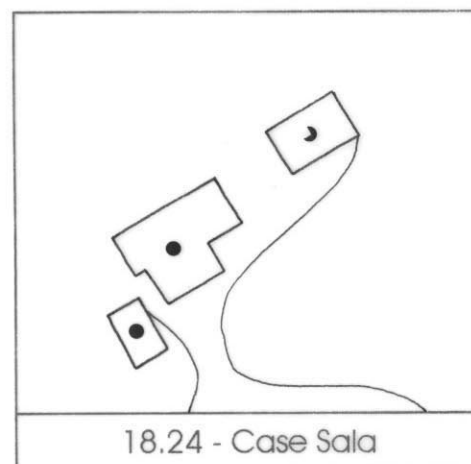
18.21 - Gallinari



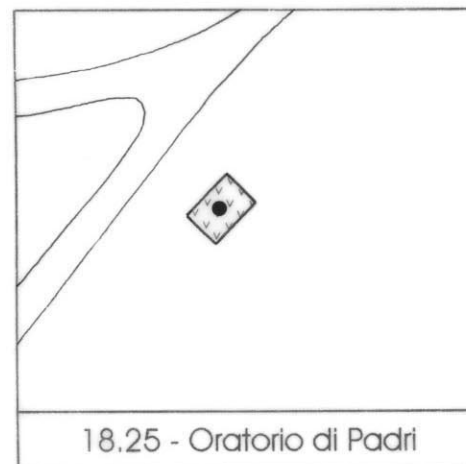
18.22 - Casa Castagnola



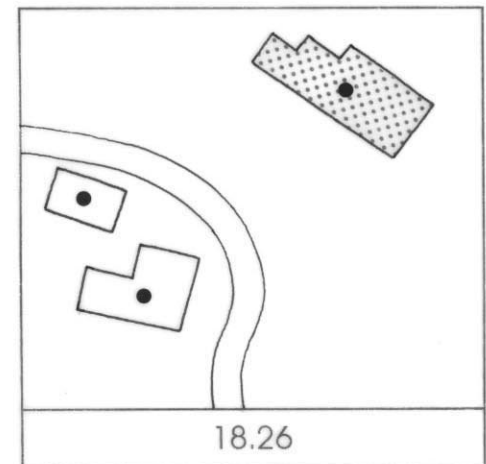
18.23 - Casa Spessa




18.24 - Case Sala




18.25 - Oratorio di Padri




18.26




Restauro Scientifico  
(Art. 2 N.T.A.)




Restauro e Risanamento Conservativo tipo A  
(Art. 3 N.T.A.)



Restauro e Risanamento Conservativo tipo B  
(Art. 3 N.T.A.)




Ristrutturazione Edilizia  
(Art. 4 N.T.A.)



Demolizione con ricostruzione e trasposizione di volume entro l'area di pertinenza (Art. 5 N.T.A.)



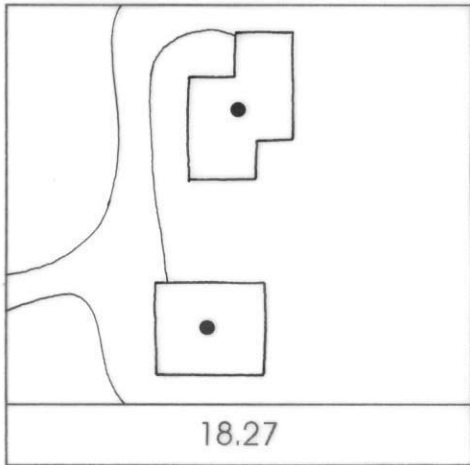
Perimetro degli insediamenti destinati alla residenza (Art. 9 N.T.A.)



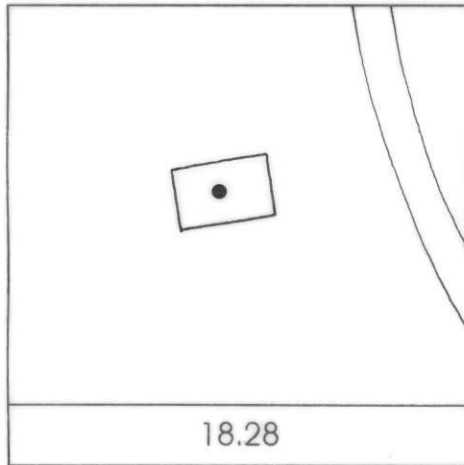
Edifici non più adibiti ad uso agricolo  
(Art. 9 N.T.A.)



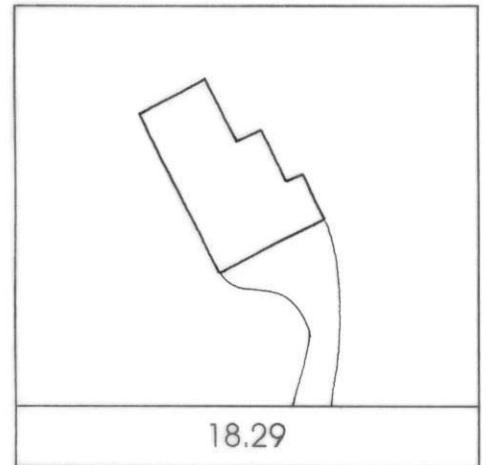
Edifici e/o complessi di valore storico testimoniale  
(Art. 10 N.T.A.)



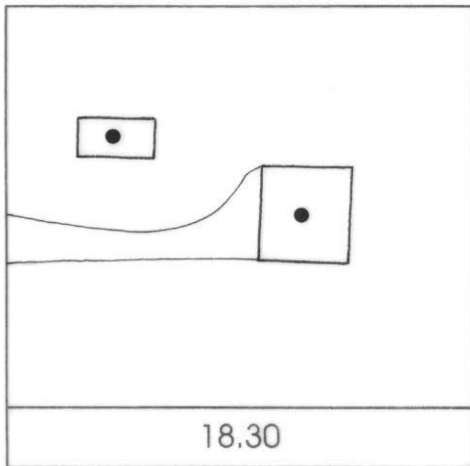
18.27



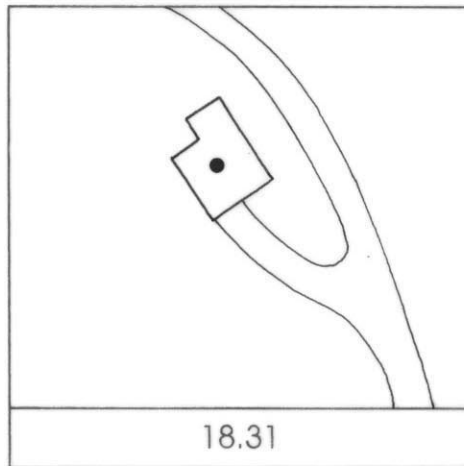
18.28



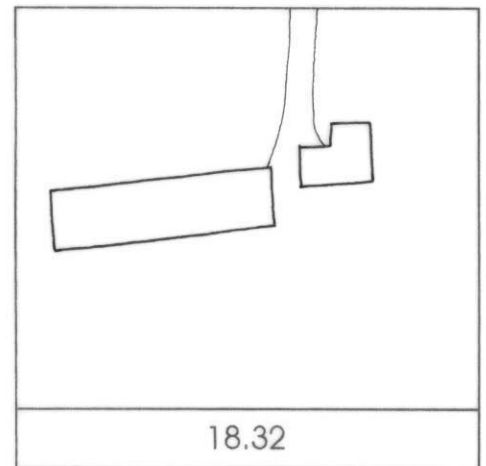
18.29



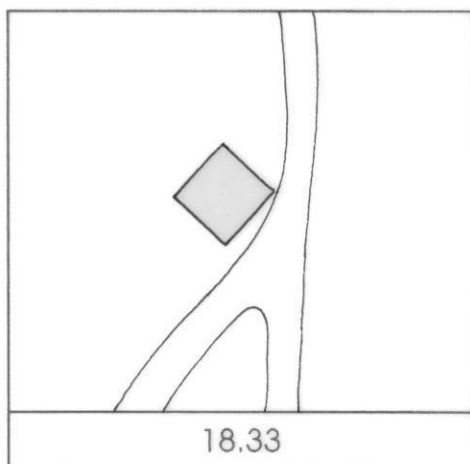
18.30



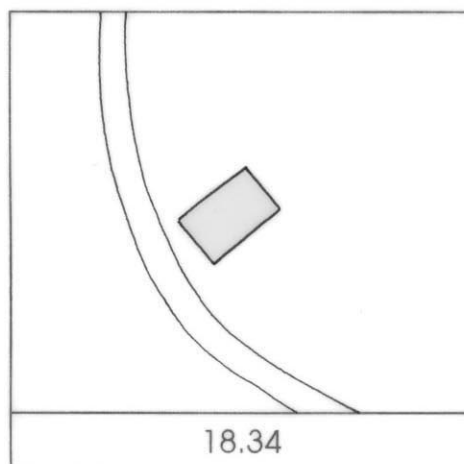
18.31



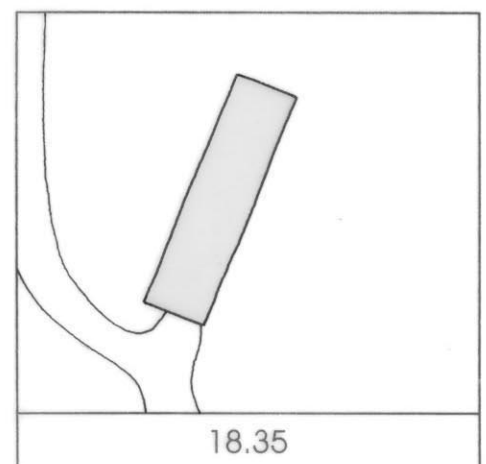
18.32



18.33



18.34











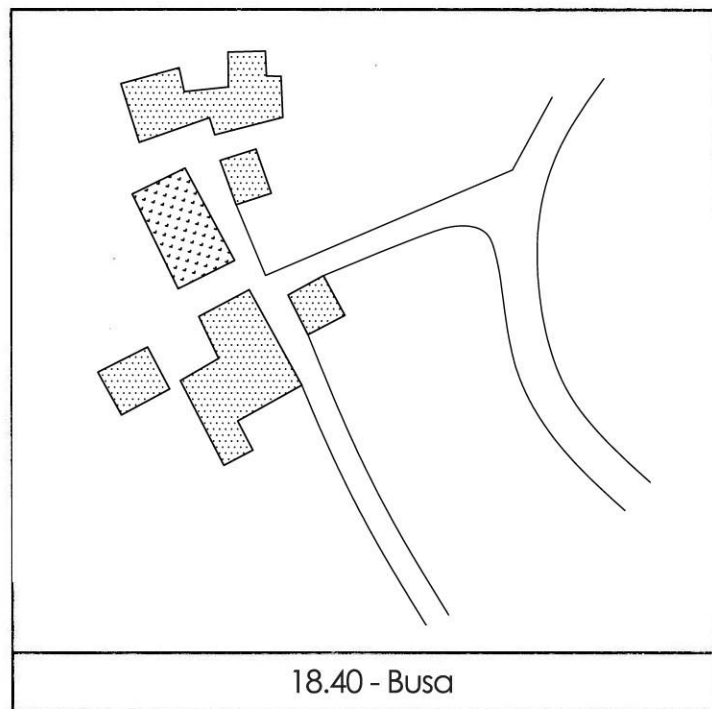
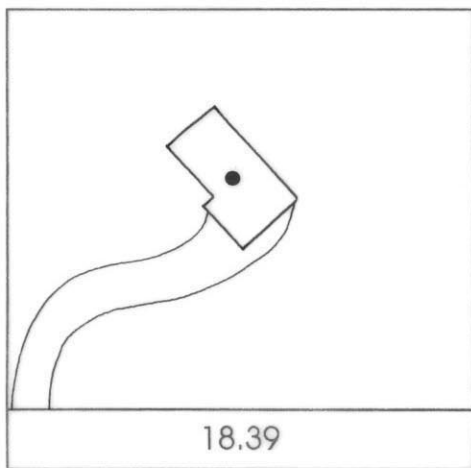
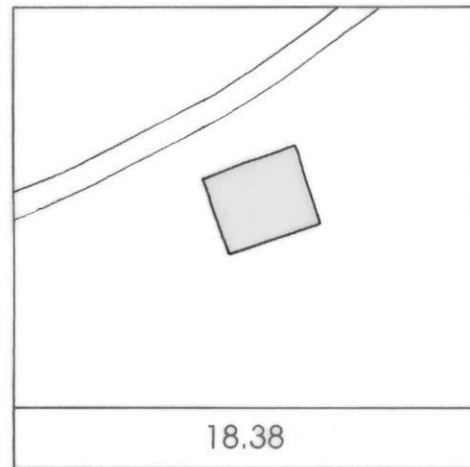
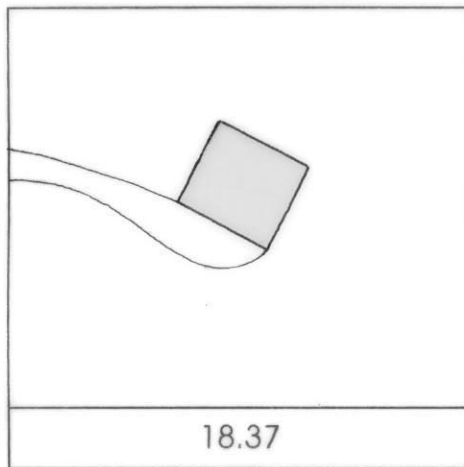
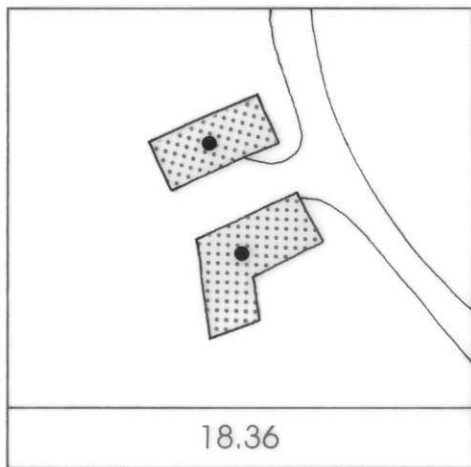
18.35

# Comune di Bettola - P.R.G. - Scala 1:1000

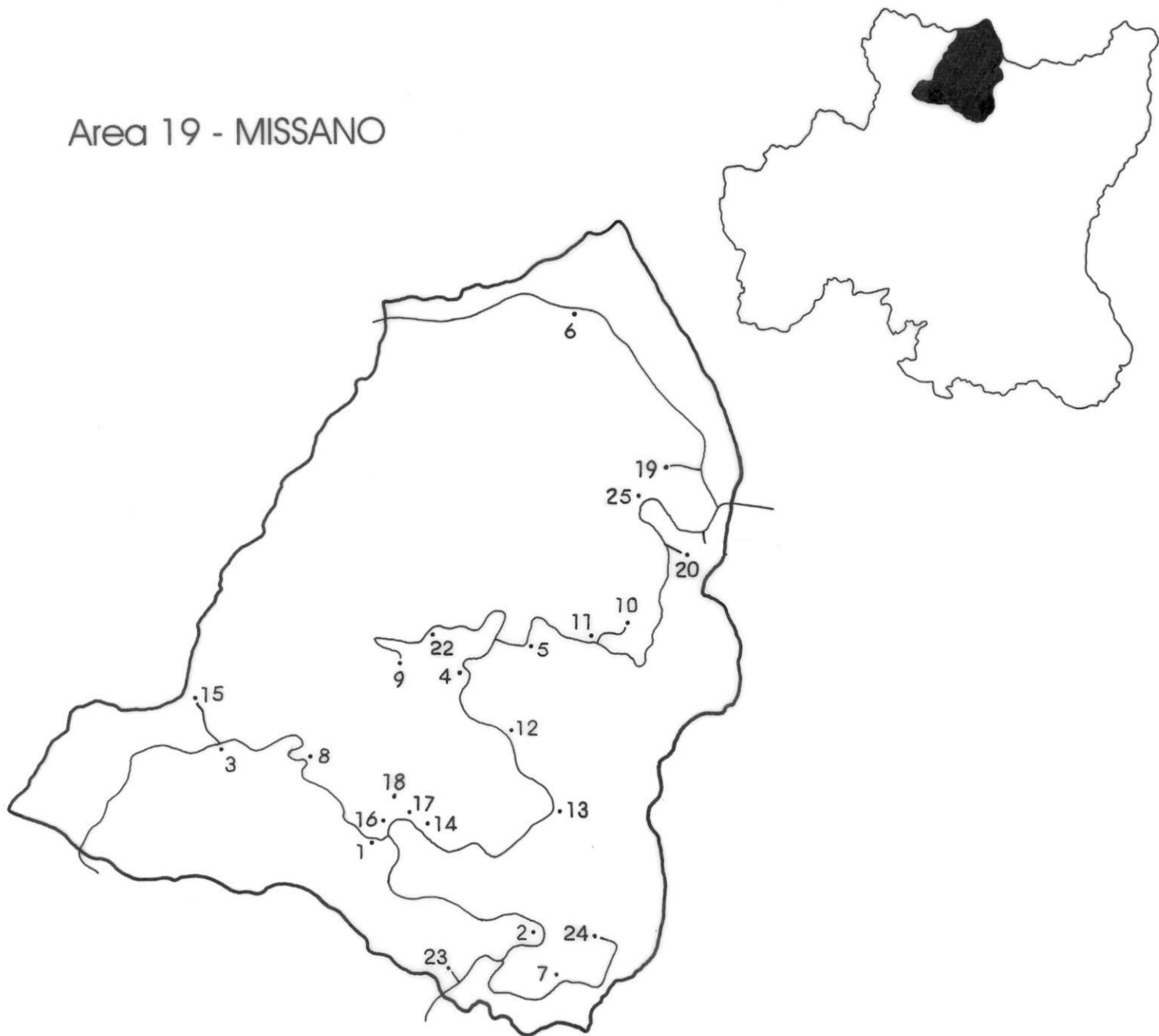
## Insedimenti in zona agricola - Disciplina d'intervento

AREA 18  
PADRI - RIGLIO

- |  |   |   |  |
|--|---|---|--|
|  | Restauro Scientifico<br>(Art. 2 N.T.A.)                       |  | Demolizione con ricostruzione e trasposizione di volume entro l'area di pertinenza (Art. 5 N.T.A.) |
|  | Restauro e Risanamento Conservativo tipo A<br>(Art. 3 N.T.A.) |  | Perimetro degli insediamenti destinati alla residenza (Art. 9 N.T.A.)                              |
|  | Restauro e Risanamento Conservativo tipo B<br>(Art. 3 N.T.A.) |  | Edifici non più adibiti ad uso agricolo<br>(Art. 9 N.T.A.)   |
|  | Ristrutturazione Edilizia<br>(Art. 4 N.T.A.)                  |  | Edifici e/o complessi di valore storico testimoniale<br>(Art. 10 N.T.A.)                           |



# Area 19 - MISSANO











- 1 - Missano
- 2 - Murlo
- 3 - Torria
- 4 - Case Pagliari
- 5 - Casa Murelli
- 6 - Casa Camminata
- 7 - Mulino di Murlo
- 8 - Casa Rafaelli
- 9 - Casa Paganoni
- 10 - Castello di Lugherzano
- 11 - Chiesa di S. Stefano
- 12 - Casa Arpitti
- 13 - Il Zerbio
- 14 - Il Ghigna
- 15 - Cappella di S. Anna
- 16 -
- 17 -
- 18 -
- 19 -
- 20 -
- 22 -
- 23 -
- 24 -
- 25 -

# Comune di Bettola - P.R.G. - Scala 1:1000

## Insedimenti in zona agricola - Disciplina d'intervento

AREA 19  
MISSANO

	Restauro Scientifico (Art. 2 N.T.A.)		Demolizione con ricostruzione e trasposizione di volume entro l'area di pertinenza (Art. 5 N.T.A.)
	Restauro e Risanamento Conservativo tipo A (Art. 3 N.T.A.)		Perimetro degli insediamenti destinati alla residenza (Art. 9 N.T.A.)
	Restauro e Risanamento Conservativo tipo B (Art. 3 N.T.A.)		Edifici non più adibiti ad uso agricolo (Art. 9 N.T.A.)
	Ristrutturazione Edilizia (Art. 4 N.T.A.)		Edifici e/o complessi di valore storico testimoniale (Art. 10 N.T.A.)













# Comune di Bettola - P.R.G. - Scala 1:1000

## Insedimenti in zona agricola - Disciplina d'intervento

AREA 19  
MISSANO









- |  |   |   |  |
|--|---|---|--|
|  | Restauro Scientifico<br>(Art. 2 N.T.A.)                       |  | Demolizione con ricostruzione e trasposizione di volume entro l'area di pertinenza (Art. 5 N.T.A.) |
|  | Restauro e Risanamento Conservativo tipo A<br>(Art. 3 N.T.A.) |  | Perimetro degli insediamenti destinati alla residenza (Art. 9 N.T.A.)                              |
|  | Restauro e Risanamento Conservativo tipo B<br>(Art. 3 N.T.A.) |  | Edifici non più adibiti ad uso agricolo<br>(Art. 9 N.T.A.)   |
|  | Ristrutturazione Edilizia<br>(Art. 4 N.T.A.)                  |  | Edifici e/o complessi di valore storico testimoniale<br>(Art. 10 N.T.A.)                           |



# Comune di Bettola - P.R.G. - Scala 1:1000





## Insedimenti in zona agricola - Disciplina d'intervento

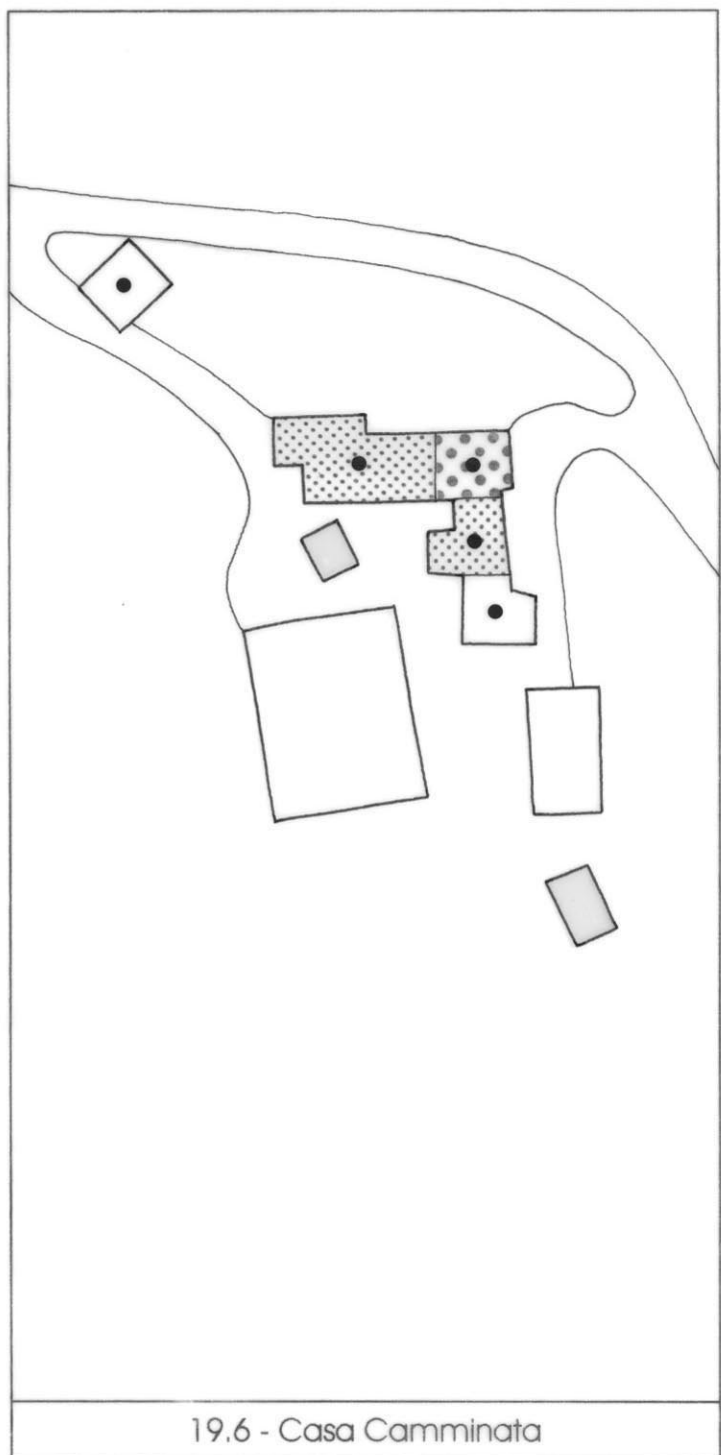
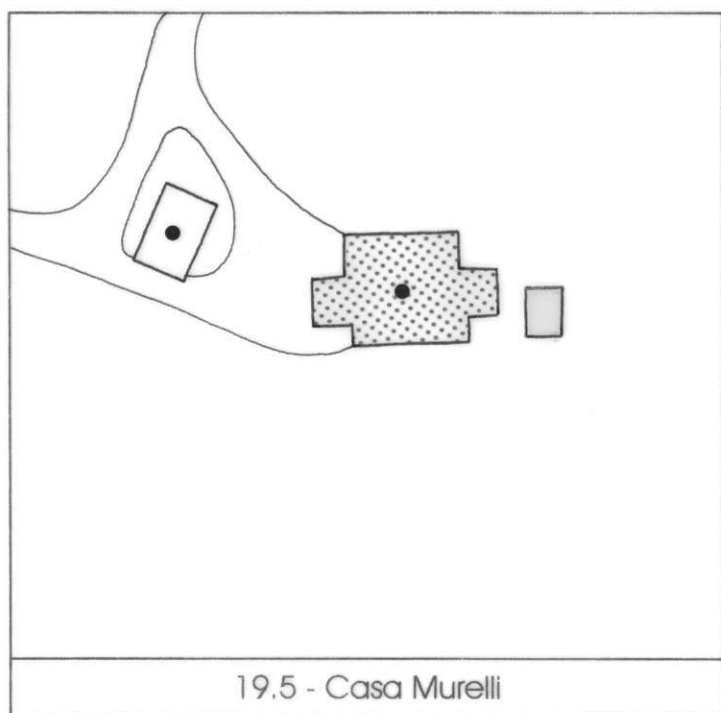
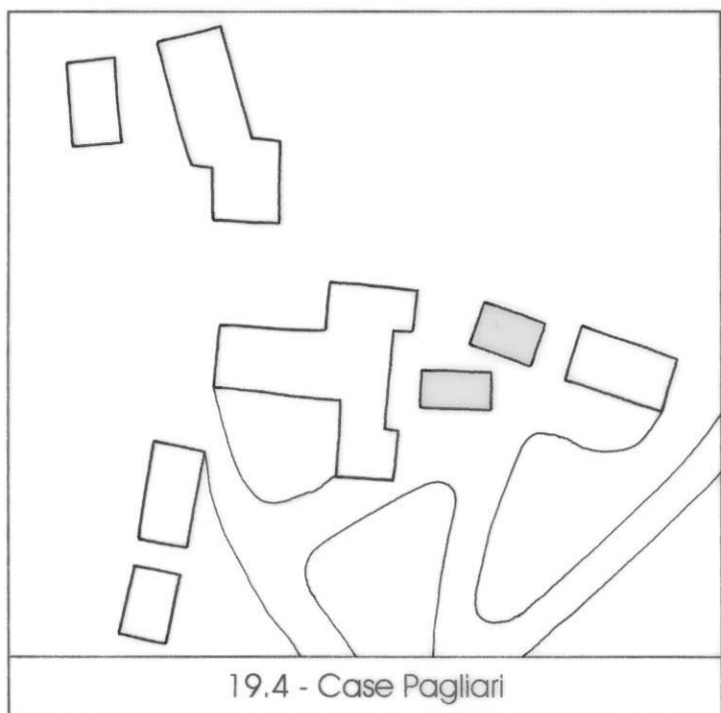
AREA 19  
MISSANO

- |  |   |   |  |
|--|---|---|--|
|  | Restauro Scientifico<br>(Art. 2 N.T.A.)                       |  | Demolizione con ricostruzione e trasposizione di volume entro l'area di pertinenza (Art. 5 N.T.A.) |
|  | Restauro e Risanamento Conservativo tipo A<br>(Art. 3 N.T.A.) |  | Perimetro degli insediamenti destinati alla residenza (Art. 9 N.T.A.)                              |
|  | Restauro e Risanamento Conservativo tipo B<br>(Art. 3 N.T.A.) |  | Edifici non più adibiti ad uso agricolo<br>(Art. 9 N.T.A.)   |
|  | Ristrutturazione Edilizia<br>(Art. 4 N.T.A.)                  |  | Edifici e/o complessi di valore storico testimoniale<br>(Art. 10 N.T.A.)                           |



-  Restauro Scientifico (Art. 2 N.T.A.)
-  Restauro e Risanamento Conservativo tipo A (Art. 3 N.T.A.)
-  Restauro e Risanamento Conservativo tipo B (Art. 3 N.T.A.)
-  Ristrutturazione Edilizia (Art. 4 N.T.A.)









-  Demolizione con ricostruzione e trasposizione di volume entro l'area di pertinenza (Art. 5 N.T.A.)
-  Perimetro degli insediamenti destinati alla residenza (Art. 9 N.T.A.)
-  Edifici non più adibiti ad uso agricolo (Art. 9 N.T.A.)
-  Edifici e/o complessi di valore storico testimoniale (Art. 10 N.T.A.)

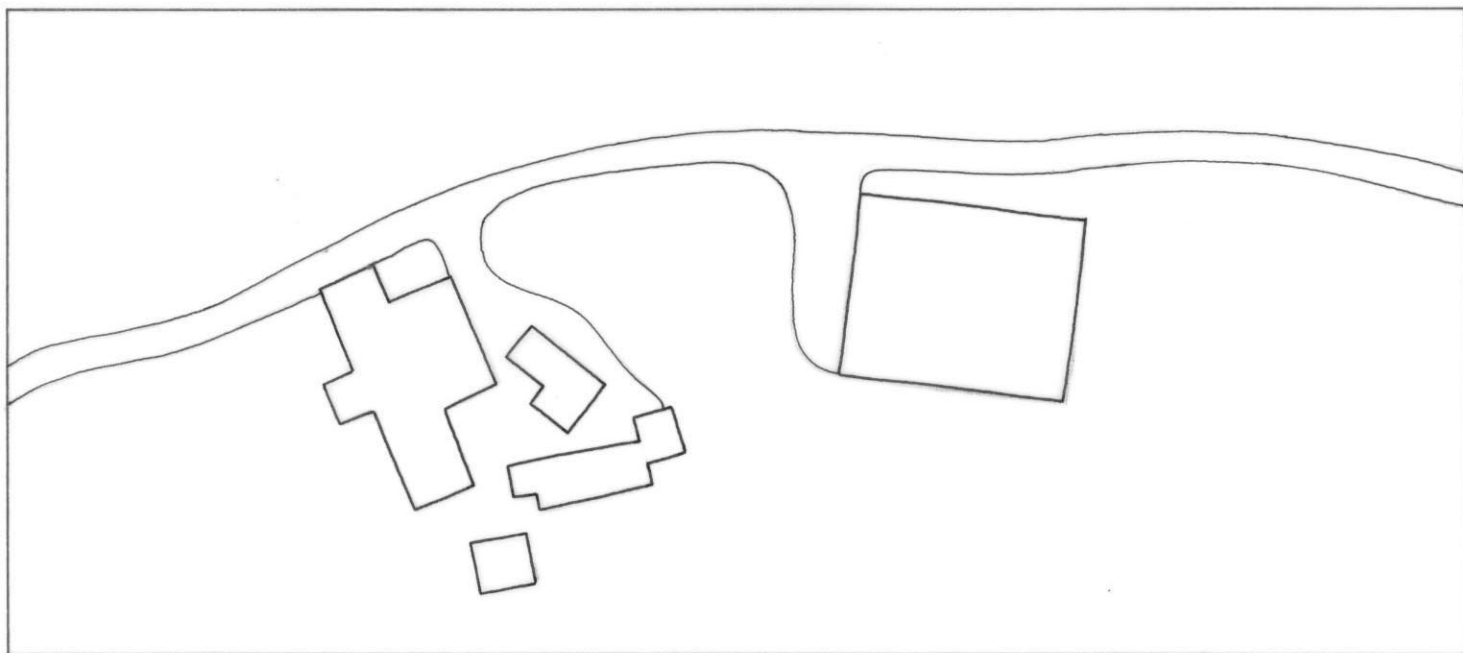


# Comune di Bettola - P.R.G. - Scala 1:1000

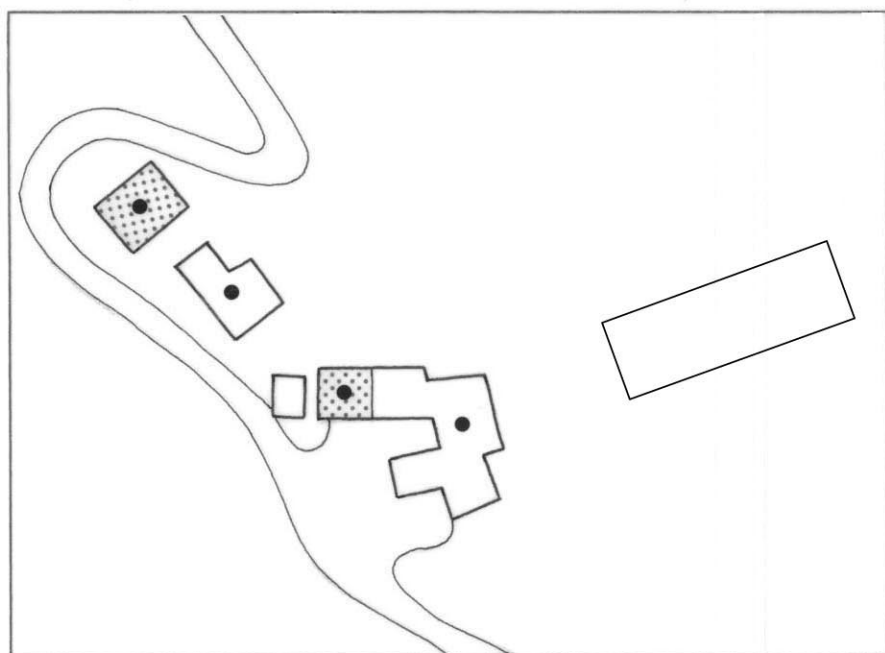
## Insedimenti in zona agricola - Disciplina d'intervento

AREA 19  
MISSANO

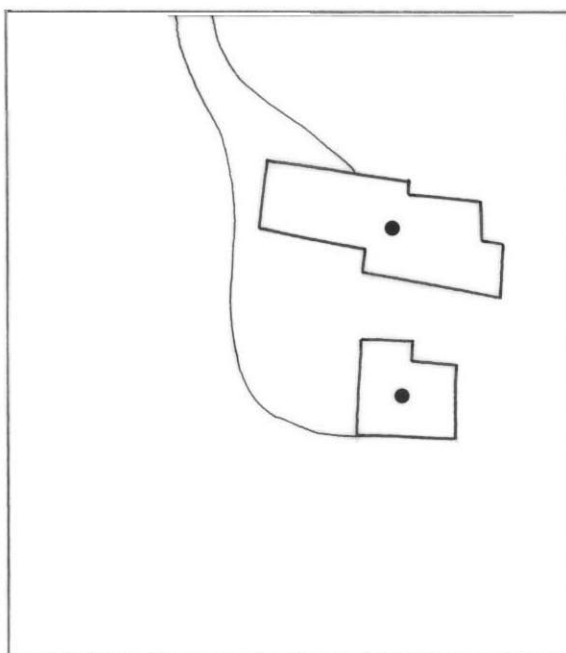
	Restauro Scientifico (Art. 2 N.T.A.)		Demolizione con ricostruzione e trasposizione di volume entro l'area di pertinenza (Art. 5 N.T.A.)
	Restauro e Risanamento Conservativo tipo A (Art. 3 N.T.A.)		Perimetro degli insediamenti destinati alla residenza (Art. 9 N.T.A.)
	Restauro e Risanamento Conservativo tipo B (Art. 3 N.T.A.)		Edifici non più adibiti ad uso agricolo (Art. 9 N.T.A.)
	Ristrutturazione Edilizia (Art. 4 N.T.A.)		Edifici e/o complessi di valore storico testimoniale (Art. 10 N.T.A.)



19.7 - Mulino di Murlo



19.8 - Casa Rafaelli











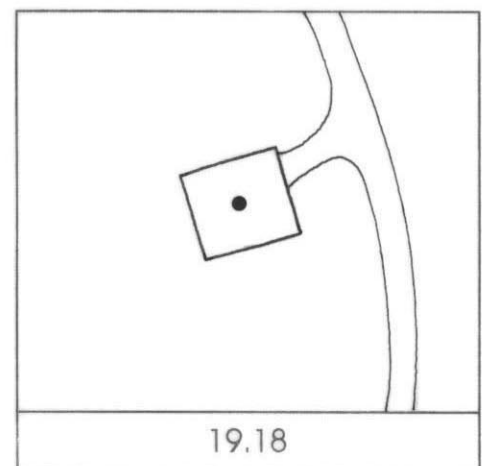
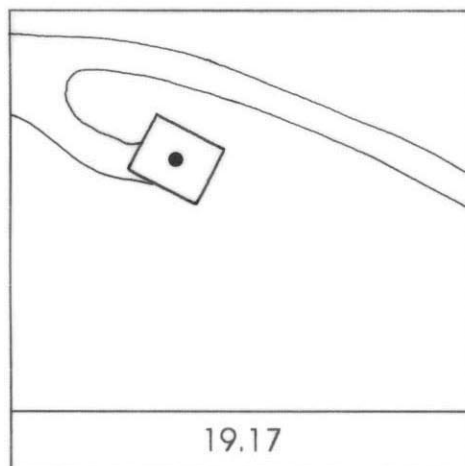
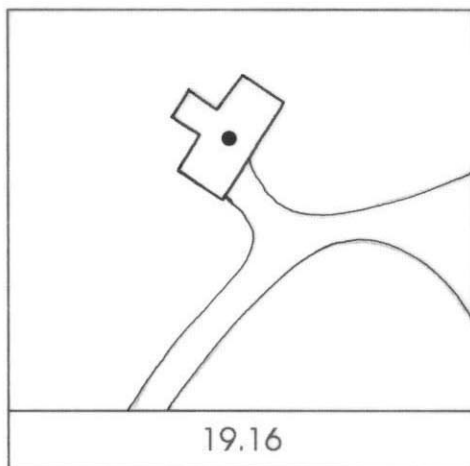
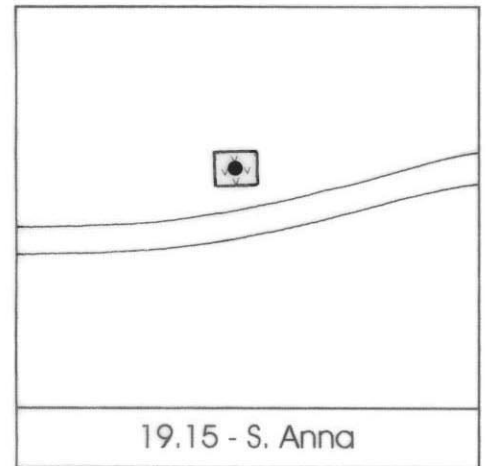
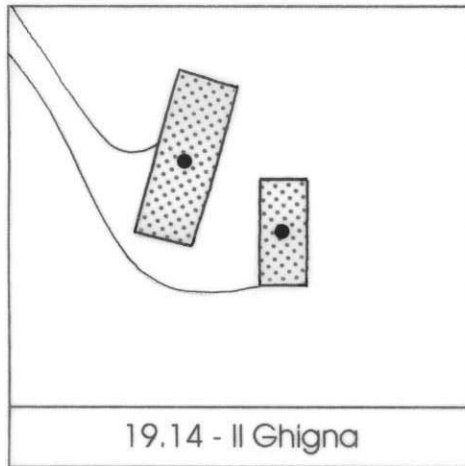
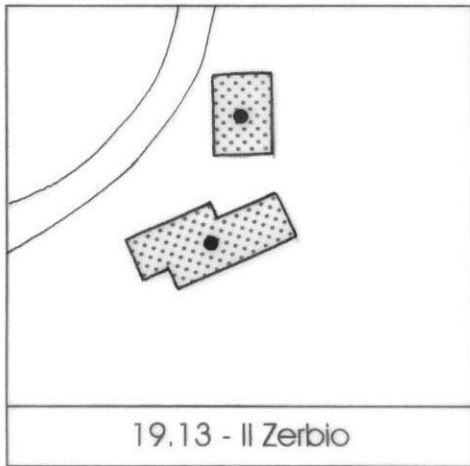
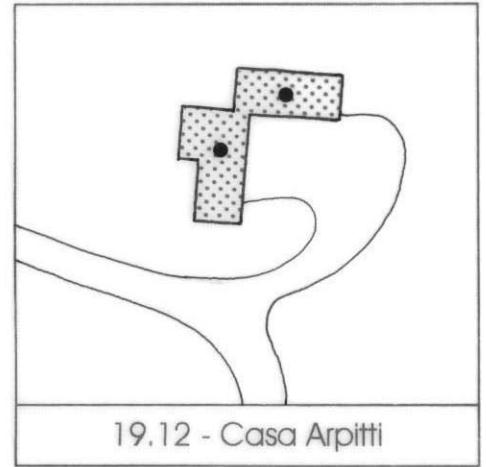
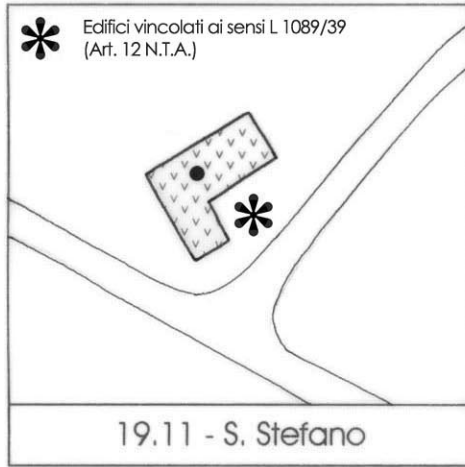
19.9 - Casa Paganoni

# Comune di Bettola - P.R.G. - Scala 1:1000

## Insediami in zona agricola - Disciplina d'intervento

AREA 19  
MISSANO

	Restauro Scientifico (Art. 2 N.T.A.)		Demolizione con ricostruzione e trasposizione di volume entro l'area di pertinenza (Art. 5 N.T.A.)
	Restauro e Risanamento Conservativo tipo A (Art. 3 N.T.A.)		Perimetro degli insediamenti destinati alla residenza (Art. 9 N.T.A.)
	Restauro e Risanamento Conservativo tipo B (Art. 3 N.T.A.)		Edifici non più adibiti ad uso agricolo (Art. 9 N.T.A.)
	Ristrutturazione Edilizia (Art. 4 N.T.A.)		Edifici e/o complessi di valore storico testimoniale (Art. 10 N.T.A.)






Restauro Scientifico  
(Art. 2 N.T.A.)



Restauro e Risanamento Conservativo tipo A  
(Art. 3 N.T.A.)



Restauro e Risanamento Conservativo tipo B  
(Art. 3 N.T.A.)




Ristrutturazione Edilizia  
(Art. 4 N.T.A.)



Demolizione con ricostruzione e trasposizione di volume entro l'area di pertinenza (Art. 5 N.T.A.)



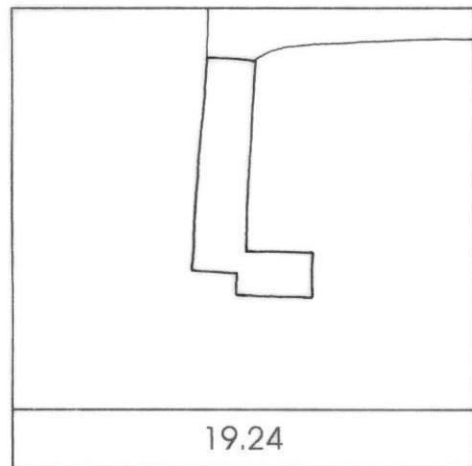
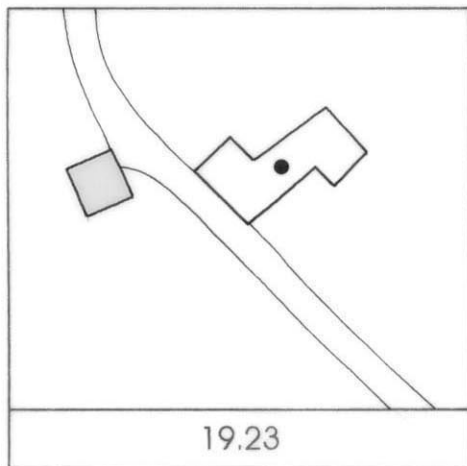
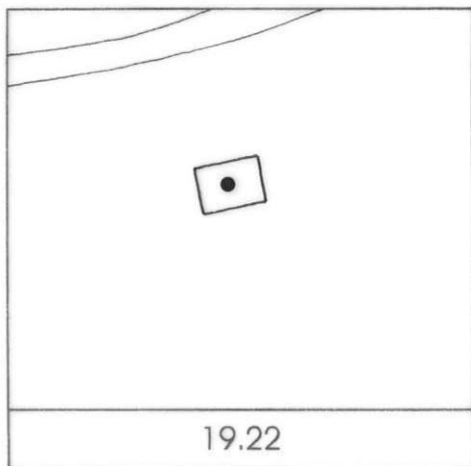
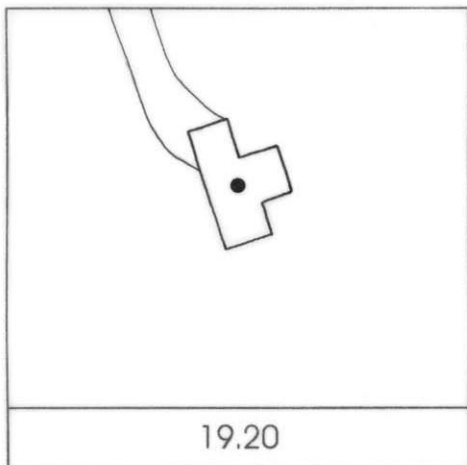
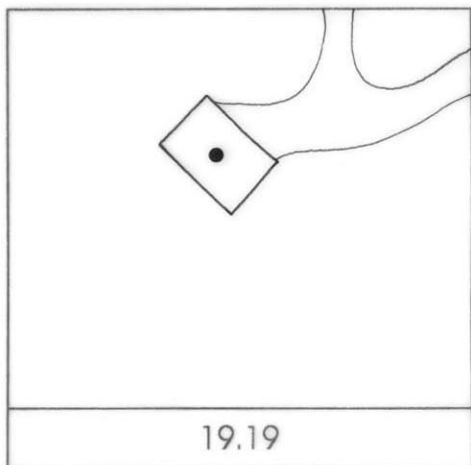
Perimetro degli insediamenti destinati alla residenza (Art. 9 N.T.A.)



Edifici non più adibiti ad uso agricolo (Art. 9 N.T.A.)



Edifici e/o complessi di valore storico testimoniale (Art. 10 N.T.A.)



# Comune di Bettola - P.R.G. - Scala 1:1000

## Insedimenti in zona agricola - Disciplina d'intervento

AREA 19  
MISSANO




Restauo Scientifico  
(Art. 2 N.T.A.)



Restauo e Risanamento Conservativo tipo A  
(Art. 3 N.T.A.)



Restauo e Risanamento Conservativo tipo B  
(Art. 3 N.T.A.)



Ristrutturazione Edilizia  
(Art. 4 N.T.A.)




Demolizione con ricostruzione e trasposizione di volume entro l'area di pertinenza (Art. 5 N.T.A.)



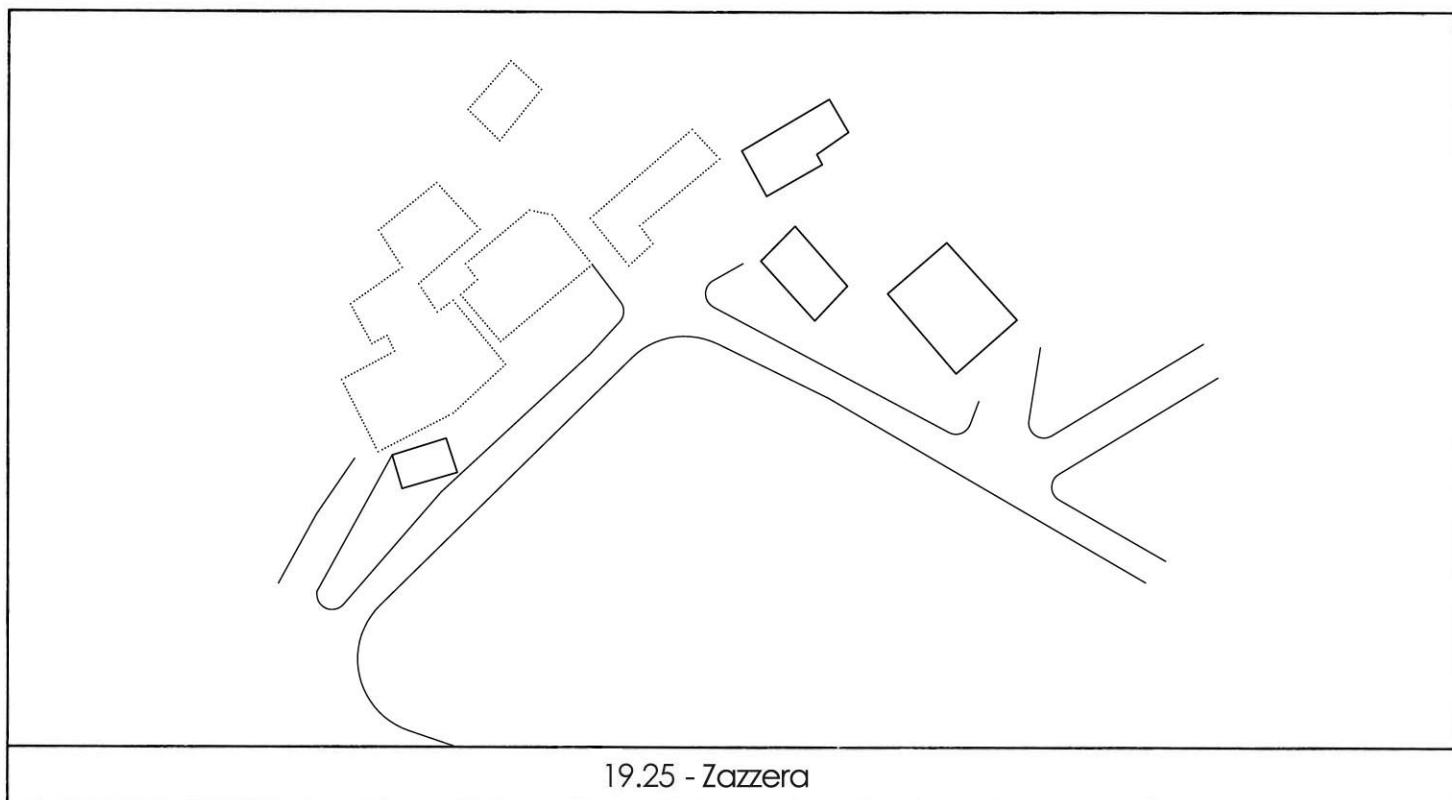
Perimetro degli insediamenti destinati alla residenza (Art. 9 N.T.A.)



Edifici non più adibiti ad uso agricolo  
(Art. 9 N.T.A.)



Edifici e/o complessi di valore storico testimoniale  
(Art. 10 N.T.A.)



# Area 20 - SPETTINE











- 1 - Cassinari
- 2 - Casaleto
- 3 - Grilli
- 4 - Spettine
- 5 - Le Piane
- 6 - Casa Pantelliani
- 7 - Casa Ricò (casa scout)
- 8 - Cà Barbino
- 9 - Casa Monte Bello
- 10 - Casa Morelli
- 11 -
- 12 -
- 13 -











# Comune di Bettola - P.R.G. - Scala 1:1000

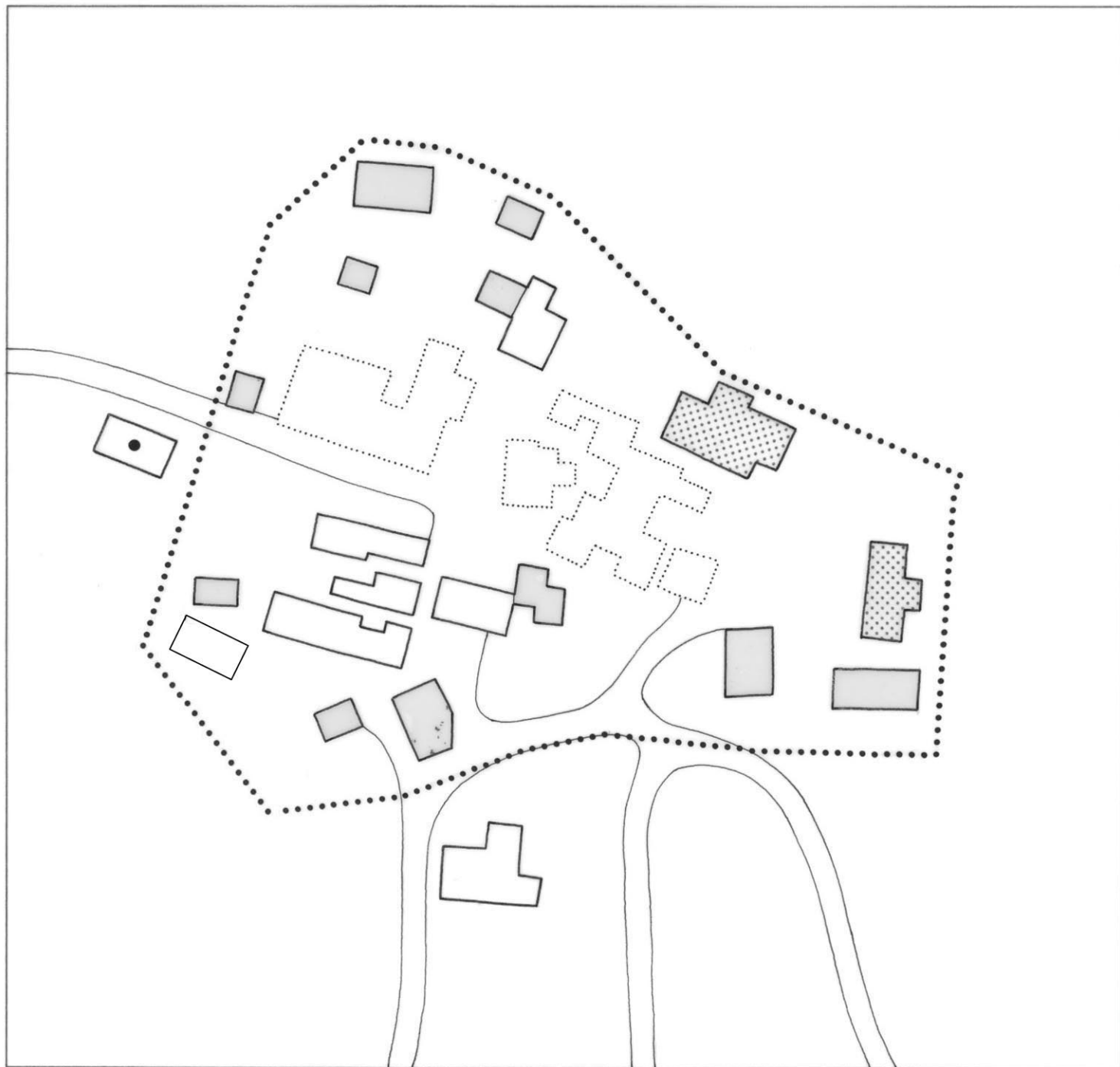
## Insedimenti in zona agricola - Disciplina d'intervento

AREA 20  
SPETTINE

	Restauro Scientifico (Art. 2 N.T.A.)		Demolizione con ricostruzione e trasposizione di volume entro l'area di pertinenza (Art. 5 N.T.A.)
	Restauro e Risanamento Conservativo tipo A (Art. 3 N.T.A.)		Perimetro degli insediamenti destinati alla residenza (Art. 9 N.T.A.)
	Restauro e Risanamento Conservativo tipo B (Art. 3 N.T.A.)		Edifici non più adibiti ad uso agricolo (Art. 9 N.T.A.)
	Ristrutturazione Edilizia (Art. 4 N.T.A.)		Edifici e/o complessi di valore storico testimoniale (Art. 10 N.T.A.)



- |  |   |   |  |
|--|---|---|--|
|  | Restauro Scientifico<br>(Art. 2 N.T.A.)                       |  | Demolizione con ricostruzione e trasposizione di volume entro l'area di pertinenza (Art. 5 N.T.A.) |
|  | Restauro e Risanamento Conservativo tipo A<br>(Art. 3 N.T.A.) |  | Perimetro degli insediamenti destinati alla residenza (Art. 9 N.T.A.)                              |
|  | Restauro e Risanamento Conservativo tipo B<br>(Art. 3 N.T.A.) |  | Edifici non più adibiti ad uso agricolo<br>(Art. 9 N.T.A.)   |
|  | Ristrutturazione Edilizia<br>(Art. 4 N.T.A.)                  |  | Edifici e/o complessi di valore storico testimoniale<br>(Art. 10 N.T.A.)                           |











20.2 - Casaletto

# Comune di Bettola - P.R.G. - Scala 1:1000

## Insedimenti in zona agricola - Disciplina d'intervento

AREA 20  
SPETTINE

- |  |   |   |  |
|--|---|---|--|
|  | Restauro Scientifico<br>(Art. 2 N.T.A.)                       |  | Demolizione con ricostruzione e trasposizione di volume entro l'area di pertinenza (Art. 5 N.T.A.) |
|  | Restauro e Risanamento Conservativo tipo A<br>(Art. 3 N.T.A.) |  | Perimetro degli insediamenti destinati alla residenza (Art. 9 N.T.A.)                              |
|  | Restauro e Risanamento Conservativo tipo B<br>(Art. 3 N.T.A.) |  | Edifici non più adibiti ad uso agricolo<br>(Art. 9 N.T.A.)   |
|  | Ristrutturazione Edilizia<br>(Art. 4 N.T.A.)                  |  | Edifici e/o complessi di valore storico testimoniale<br>(Art. 10 N.T.A.)                           |







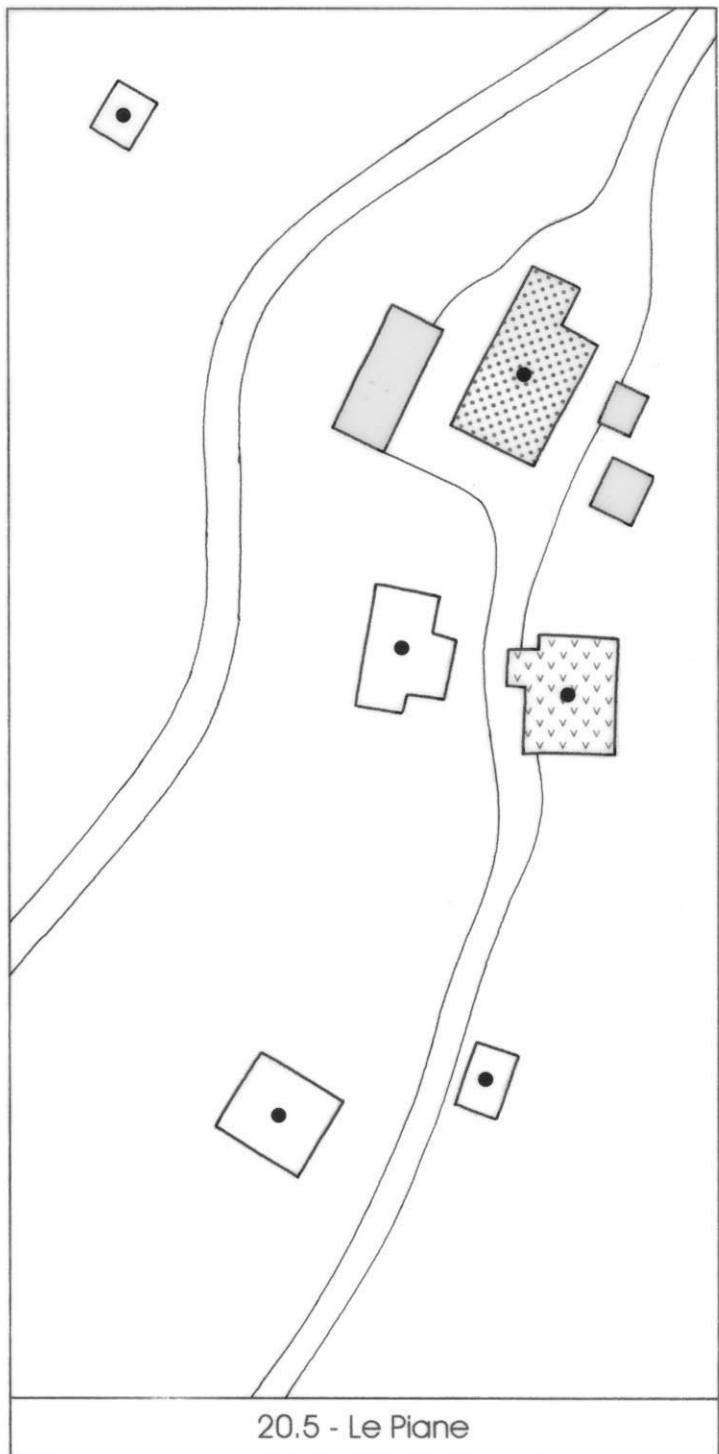
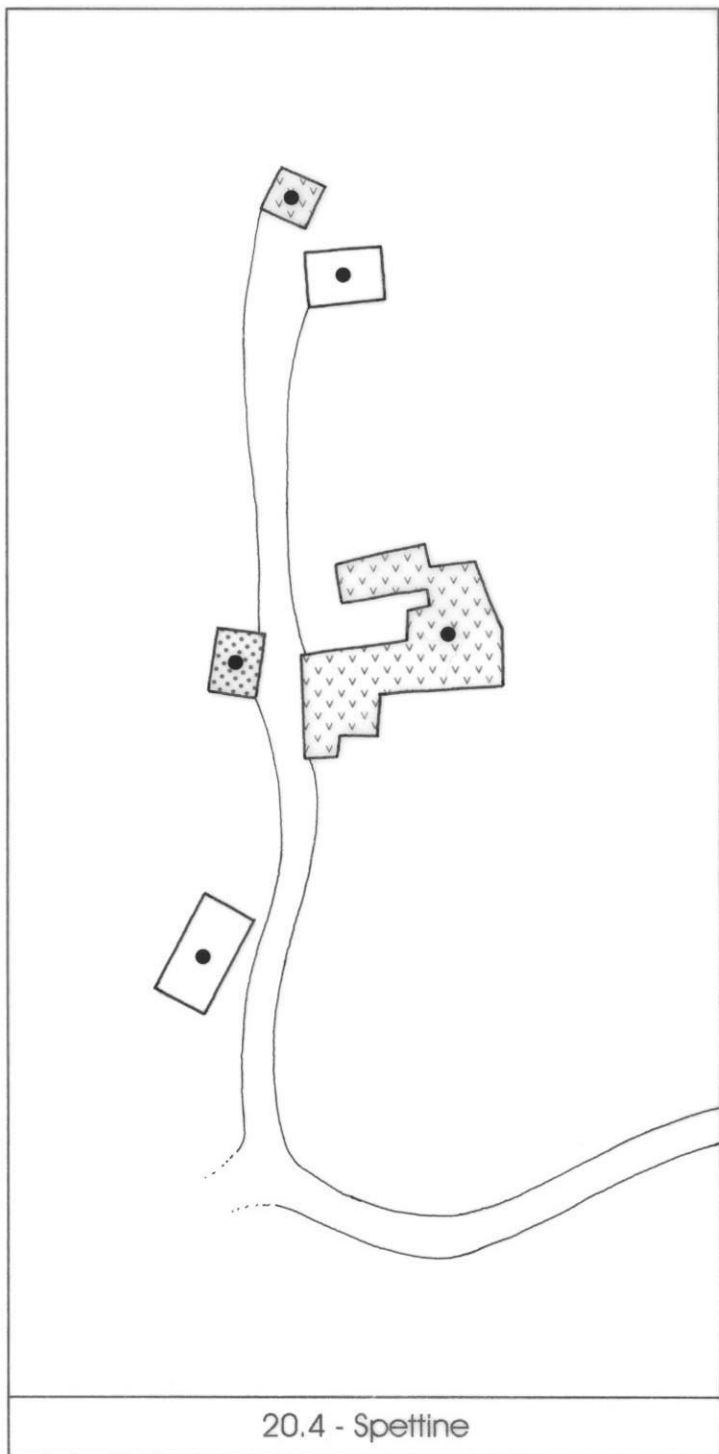
# Comune di Bettola - P.R.G. - Scala 1:1000

## Insedimenti in zona agricola - Disciplina d'intervento

AREA 20  
SPETTINE

-  Restauro Scientifico (Art. 2 N.T.A.)
-  Restauro e Risanamento Conservativo tipo A (Art. 3 N.T.A.)
-  Restauro e Risanamento Conservativo tipo B (Art. 3 N.T.A.)
-  Ristrutturazione Edilizia (Art. 4 N.T.A.)

-  Demolizione con ricostruzione e trasposizione di volume entro l'area di pertinenza (Art. 5 N.T.A.)
-  Perimetro degli insediamenti destinati alla residenza (Art. 9 N.T.A.)
-  Edifici non più adibiti ad uso agricolo (Art. 9 N.T.A.)
-  Edifici e/o complessi di valore storico testimoniale (Art. 10 N.T.A.)






Restauo Scientifico  
(Art. 2 N.T.A.)



Restauo e Risanamento Conservativo tipo A  
(Art. 3 N.T.A.)



Restauo e Risanamento Conservativo tipo B  
(Art. 3 N.T.A.)



Ristrutturazione Edilizia  
(Art. 4 N.T.A.)



Demolizione con ricostruzione e trasposizione di volume entro l'area di pertinenza (Art. 5 N.T.A.)



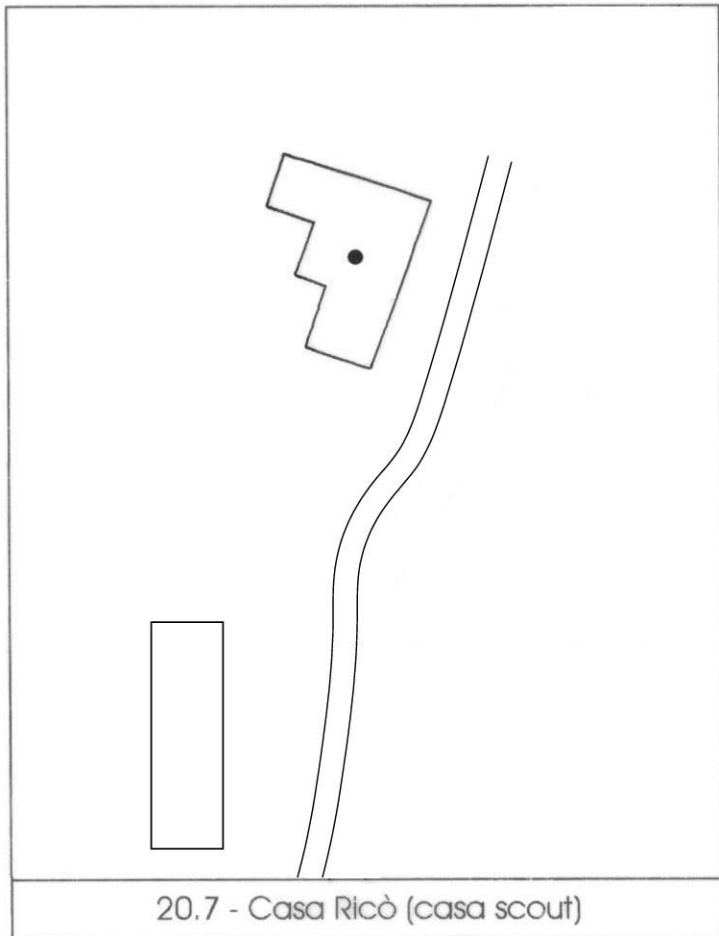
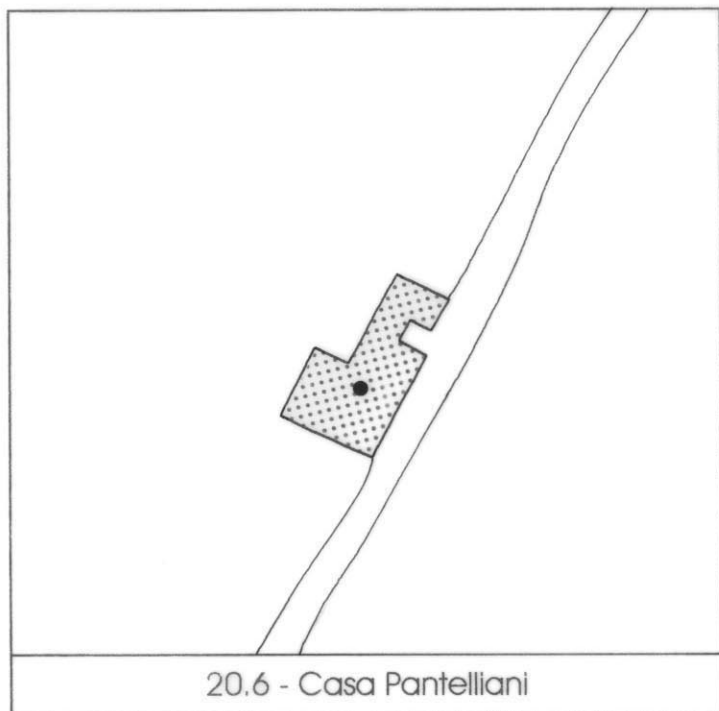
Perimetro degli insediamenti destinati alla residenza (Art. 9 N.T.A.)



Edifici non più adibiti ad uso agricolo  
(Art. 9 N.T.A.)











Edifici e/o complessi di valore storico testimoniale  
(Art. 10 N.T.A.)



# Comune di Bettola - P.R.G. - Scala 1:1000

## Insedimenti in zona agricola - Disciplina d'intervento

AREA 20  
SPETTINE

- |  |   |   |  |
|--|---|---|--|
|  | Restauro Scientifico<br>(Art. 2 N.T.A.)                       |  | Demolizione con ricostruzione e trasposizione di volume entro l'area di pertinenza (Art. 5 N.T.A.) |
|  | Restauro e Risanamento Conservativo tipo A<br>(Art. 3 N.T.A.) |  | Perimetro degli insediamenti destinati alla residenza (Art. 9 N.T.A.)                              |
|  | Restauro e Risanamento Conservativo tipo B<br>(Art. 3 N.T.A.) |  | Edifici non più adibiti ad uso agricolo<br>(Art. 9 N.T.A.)   |
|  | Ristrutturazione Edilizia<br>(Art. 4 N.T.A.)                  |  | Edifici e/o complessi di valore storico testimoniale<br>(Art. 10 N.T.A.)                           |

