PIANO URBANISTICO GENERALE

COMUNE DI BETTOLA
Provincia di Piacenza

committente
Amministrazione Comunale di Bettola

ufficio tecnico urbanistica
dott. Paolo Negri

responsabile settore ambiente
ing. Andrea Bordoni

progettista
dott. arch. Filippo Albonetti

collaboratori
dott. arch. Laura Gazzola
dott. pian. Nadia Losi
dott. arch. Matteo Tagliaferri
dott. Giacomo Uguccioni

analisi geologiche, sistema naturale
dott. geol. Paolo Mancioppi

catasti
pian. ter. Marta De Vecchi

Adottata con D.C.C. n° del

Approvata con D.C.C. n° del

QUADRO CONOSCITIVO

Rev.01 - Marzo 2021
Rev.02 - Febbraio 2022
Rev.03 -

settembre 2022

CAPACITA' DI FORNITURA DI SERVIZI ECOSISTEMICI

QC SE 2

scala 1:30'000

Legenda

1 - Controllo dell'erosione

- Nessuna capacità
- Bassa capacità
- Comprovata capacità
- Media capacità
- Altissima capacità

2 - Protezione contro inondazioni

- Nessuna capacità
- Bassa capacità
- Comprovata capacità
- Media capacità
- Altissima capacità

3 - Stock di carbonio nel suolo (0-30 cm)

- <40 Mg/ha
- 40-50 Mg/ha
- 50-60 Mg/ha
- 60-80 Mg/ha
- 80-100 Mg/ha
- 100-200 Mg/ha
- >200 Mg/ha

4 - Fornitura di cibo

- Nessuna capacità
- Bassa capacità
- Media capacità
- Alta capacità
- Altissima capacità

5 - Fornitura di foraggio

- Nessuna capacità
- Bassa capacità
- Capacità comprovata
- Media capacità
- Altissima capacità

6 - Prodotti alimentari spontanei

- Nessuna capacità
- Bassa capacità
- Capacità comprovata
- Media capacità
- Alta capacità
- Altissima capacità

Elementi Cartografici

- Confine comunale
- Perimetro del Territorio Urbanizzato
- Base cartografica: Carta Tecnica Regionale Multiscala Geoportale Regione Emilia-Romagna

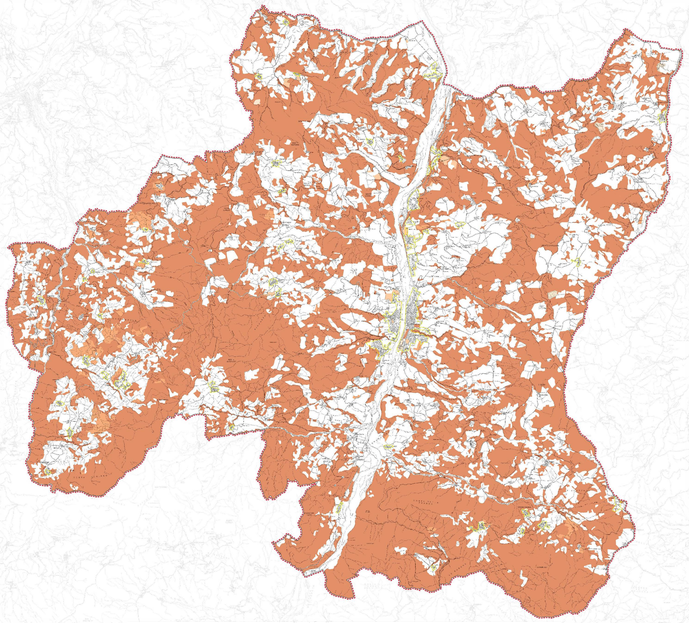

1 - Controllo dell'erosione

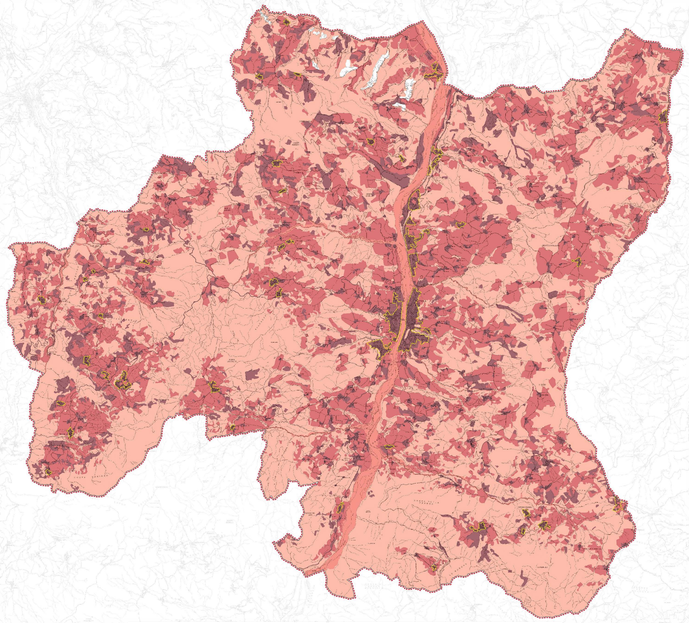

2 - Protezione da inondazioni

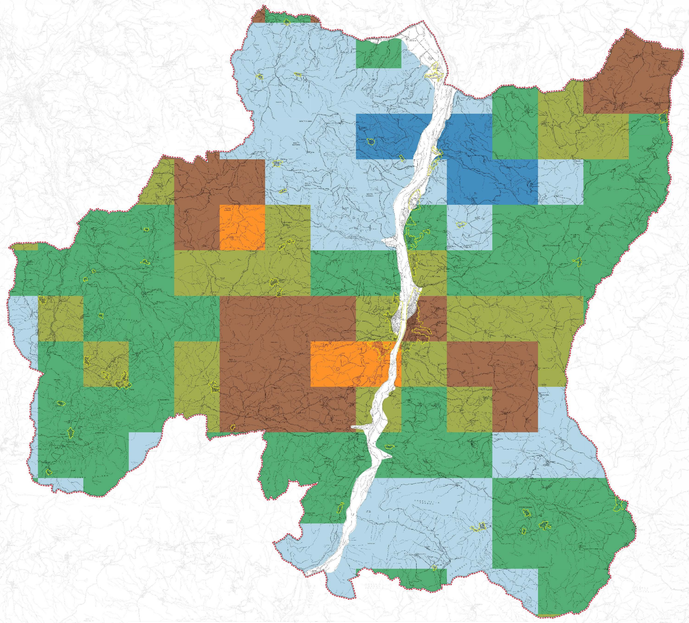

3 - Stock di carbonio nel suolo (0-30 cm)

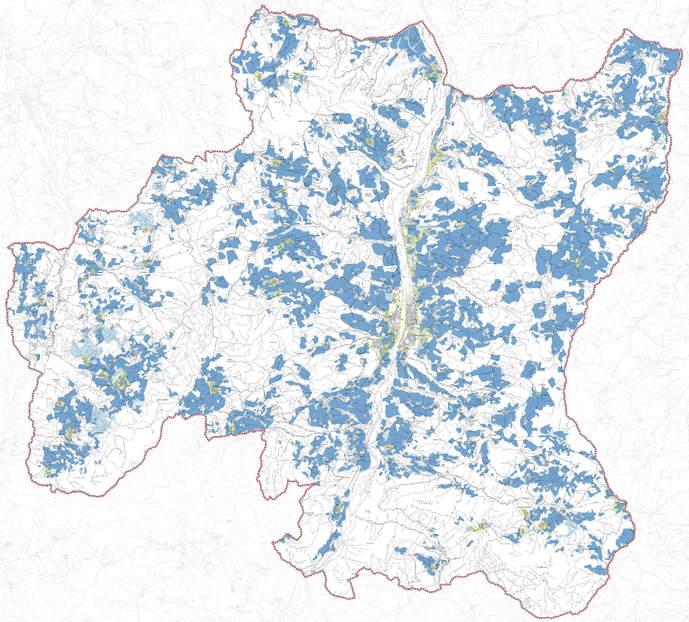

4 - Fornitura di cibo

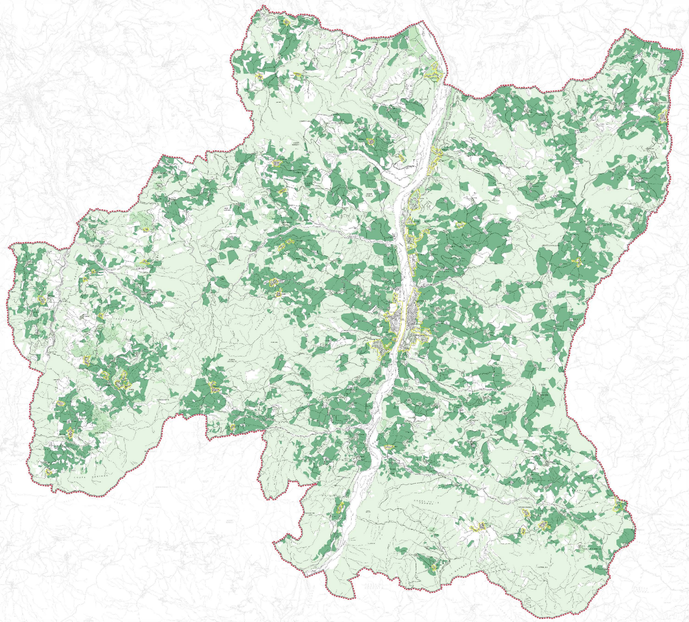

5 - Fornitura di foraggio

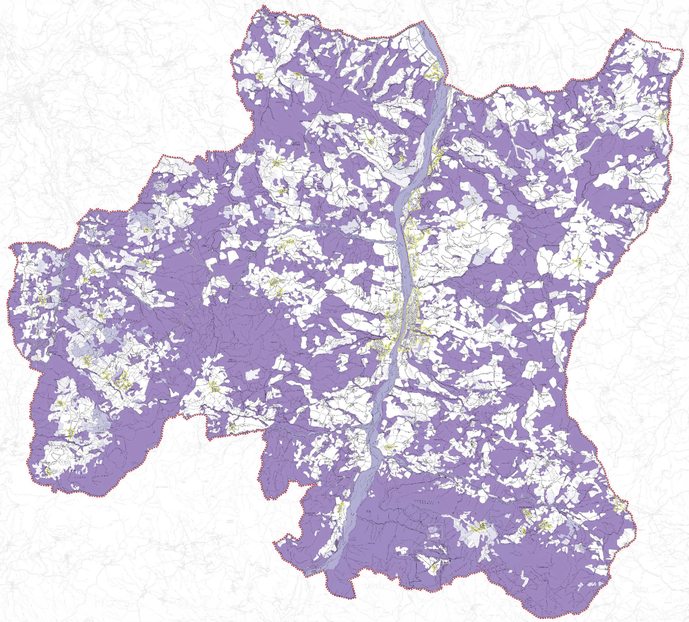

6 - Prodotti alimentari spontanei