



Attuazione dell'articolo 11 della legge 24 giugno 2009, n. 77

MICROZONAZIONE SISMICA

Carta di microzonazione sismica Livello 3 – FA SA3 0,7 – 1,1 s

scala 1:2.500






Regione Emilia-Romagna

Comune di Bettola



| | | |
|------------------------|---|---------------|
| Regione | Soggetto realizzatore | Data |
| REGIONE EMILIA-ROMAGNA |  Studio Geologico Ambientale Dr.Geol. Gabriele Corbelli | Novembre 2019 |
| | | Tavola |
| | | 8 |

Legenda

-  Limite area studio
- Zone stabili**
-  Fa SA 0,7-1,1 s = 1,0
- Zone suscettibili d'instabilità (Livello 3)**
-  ZS_FR – Zona di suscettibilità per frane in terra FA SA3 1.0; 0<FRT<15 cm
-  ZS_FR – Zona di suscettibilità per frane in terra FA SA3 1.1-1.2; 0<FRT<15 cm
- Zone di attenzione per instabilità (Livello 2)**
-  ZA_FR – Zona di attenzione per instabilità di versante – Fa SA 0,7-1,1 s = 1,0; 1

