

PIANO URBANISTICO GENERALE
COMUNE DI BETTOLA

comune: **Amministrazione Comunale di Bettola**
 incarico e direzione urbanistica: **dot. Paolo Negri**
 responsabile lavori urbanistici: **ing. Andrea Borghelli**
 progettista: **dot. arch. Filippo Albonetti**
 collaboratori: **dot. arch. Laura Gazzola**, **dot. pian. Nadia Losi**, **dot. arch. Matteo Tagliari**, **dot. Giacomo Ligabue**
 aree geologiche, sistemi naturali: **dot. geol. Paolo Mancinelli**
 vasi: **plan. terr. Marta De Vecchi**



PIANO URBANISTICO GENERALE







Adottato con D.C.C. n° del **11/02/2011**
 Approvato con D.C.C. n° del **11/02/2011**

Rev.01 - Marzo 2011
 Rev.02 - Febbraio 2022
 Rev.03 - Settembre 2022

RETE ECOLOGICA LOCALE **PUG 04 - S**

Settembre 2022
 scala 1:10'000

Legenda

-  Nodi Ecologici
-  Corridoio Fluviale Primario
-  Corridoi d'acqua di III livello
-  Elementi della connettività diffusa
-  Stepping Stones
-  Elementi di Verde Urbano

Elementi Cartografici

-  Limite Amministrativo Comunale
-  Specchio d'acqua
-  Territorio Urbanizzato
-  Corsi d'acqua principali
-  Base Cartografica - DBTR Geoportale Emilia Romagna
-  Reticolo idrografico minore

