







PIANO URBANISTICO GENERALE
COMUNE DI BETTOLA

comune: Amministrazione Comunale di Bettola
 piano e direzione urbanistica: dott. Paolo Negri
 responsabile urbanistico: Ing. Andrea Borlenghi
 progettista: dott. arch. Filippo Albonetti
 collaboratori: dott. arch. Laura Gazzola, dott. pian. Nadia Losi, dott. arch. Matteo Tagliari, dott. Giacomo Ligabue
 aree geologiche, sistemi naturali: dott. geol. Paolo Mancinelli
 vasi: pian. terr. Maria De Vecchi

Adottato con D.C.C. n° del ... Approvato con D.C.C. n° del ...
 Rev.01 - Marzo 2011
 Rev.02 - Febbraio 2022
 Rev.03 - Settembre 2022

PIANO URBANISTICO GENERALE
RETE ECOLOGICA LOCALE
PUG 04 - N
 Settembre 2022
 scala 1:10'000

Legenda

-  Nodi Ecologici
-  Corridoio Fluviale Primario
-  Corridoi d'acqua di III livello
-  Elementi della connettività diffusa
-  Stepping Stones
-  Elementi di Verde Urbano

Elementi Cartografici

-  Limite Amministrativo Comunale
-  Specchio d'acqua
-  Territorio Urbanizzato
-  Corsi d'acqua principali
-  Base Cartografica - DBTR Geoportale Emilia Romagna
-  Reticolo idrografico minore

