

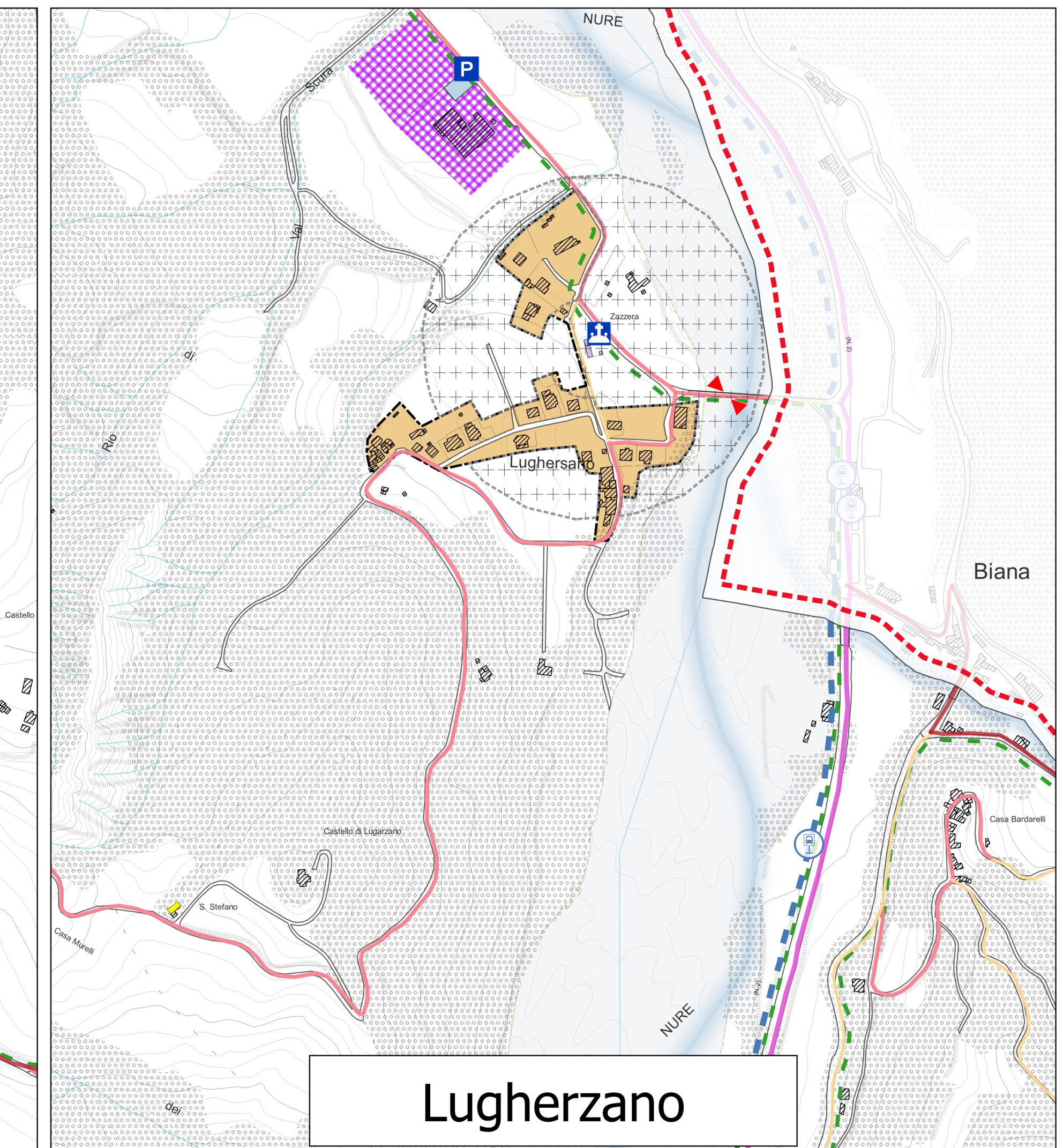
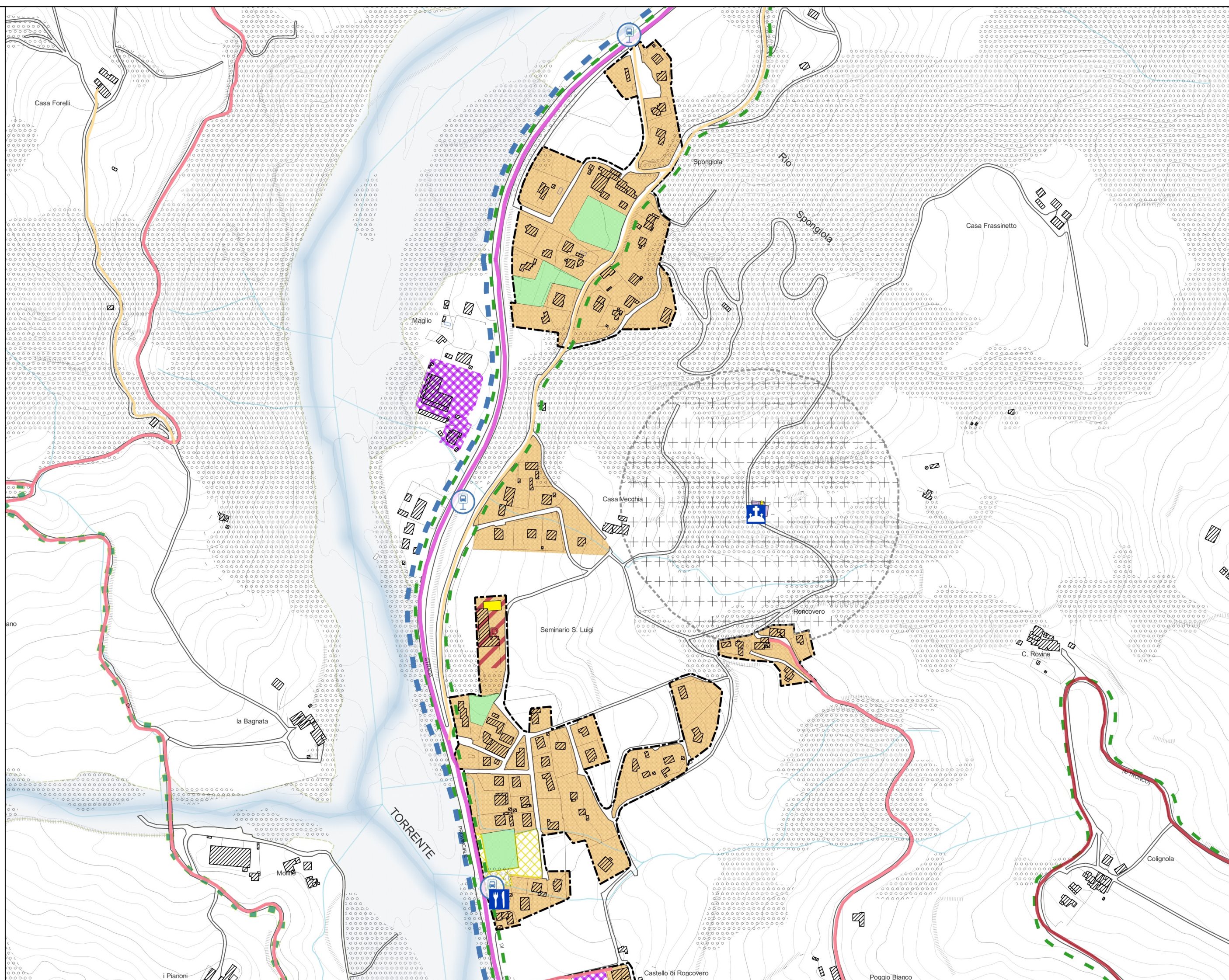
SISTEMA DELL'ACCESSIBILITA', DEI SERVIZI, DELLE DOTAZIONI E DELL'ABITARE

Resilienza :

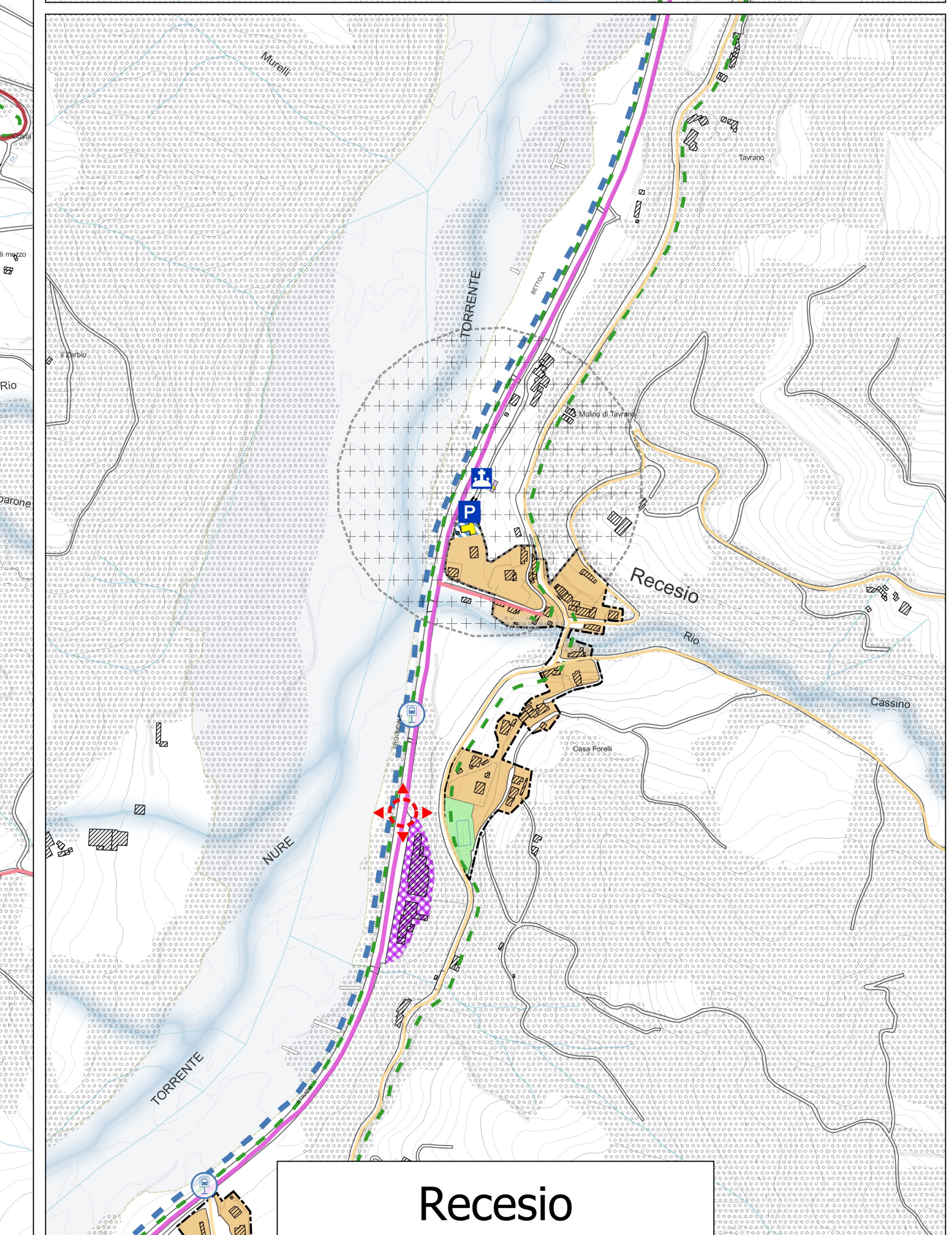
- buona dotazione di servizi alla popolazione nel capoluogo sia a livello quantitativo che qualitativo
- discreta copertura del territorio di reti acquedottistiche
- buona capacità di depurazione delle acque nel Capoluogo
- presenza polo di aggregazione (P.za Colombo) sede di servizi, commercio, manifestazioni
- buona dotazione attrezzature sportive nel Capoluogo (anche se in zone esondabili)

Vulnerabilità :

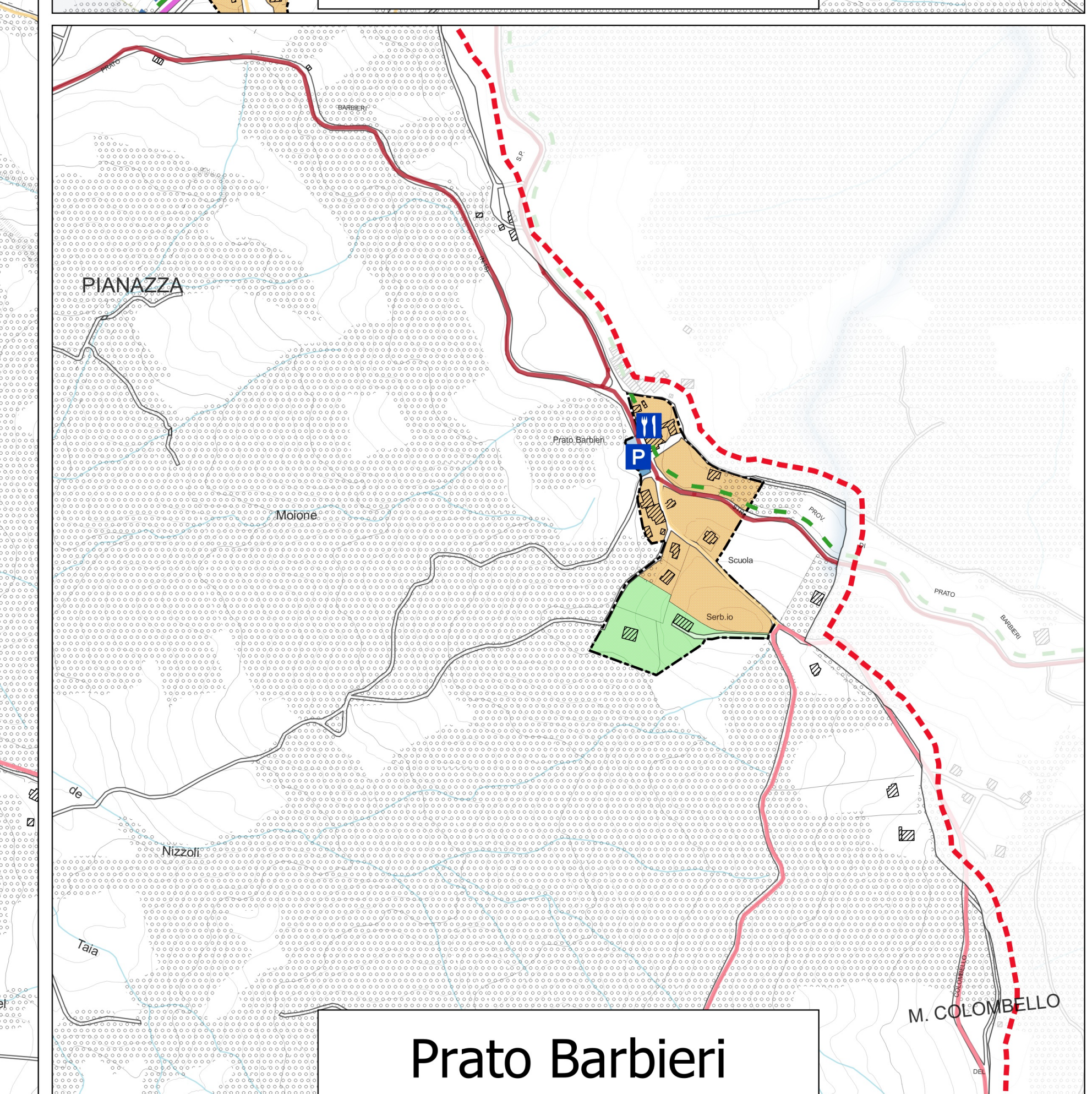
- carenza aree di standard e dotazioni attuate
- mancata individuazione e tutela negli strumenti urbanistici vigenti dei nuclei storici presenti nel territorio rurale
- carenza di servizi nelle frazioni minori (pressoché totalmente non attuati rispetto alla pianificazione vigente)
- presenza di barriere architettoniche, amianto, vulnerabilità sismica, vulnerabilità energetica in alcuni edifici pubblici erogatori di servizi
- carenza di spazi regolamentati per parcheggio soprattutto negli abitati minori anche in considerazione dell'affluenza turistica legata alla presenza di seconde case
- carenza di spazi di sosta pubblica all'interno dei tessuti residenziali e nei tessuti produttivi
- carenza di spazi per la sosta pubblica nel Capoluogo specialmente in occasione di eventi o manifestazioni a causa della concentrazione delle aree di sosta pubblica in P.za Colombo che risulta anche sede delle manifestazioni stesse
- carenza di aree di fermata e di parcheggio in prossimità dei servizi scolastici presenti nel Capoluogo
- presenza di aree che richiedono riqualificazione urbanistica ed ambientale
- prevalente presenza di patrimonio edilizio esistente risalente alla seconda metà del XX secolo (anni '50 / '60 / '70) o antecedente, caratterizzato quindi da elevata vulnerabilità sismica, scarsa efficienza energetica, parziale stato di degrado diffuso
- concentrazione delle aree per attrezzature di interesse collettivo con carenza delle stesse nei tessuti residenziali diffusi
- difficoltà di fruizione delle aree di attrezzature pubbliche per l'acclività dei terreni
- presenza di aree destinate a servizi e dotazioni territoriali tra cui attrezzature sportive nel capoluogo situate in zone a rischio alluvioni
- disomogeneità tipologica dell'arredo urbano, carenza progettuale/urbanistica nella messa a sistema delle aree pubbliche e dei servizi
- mancata valorizzazione del rapporto tra edificato e torrente Nure



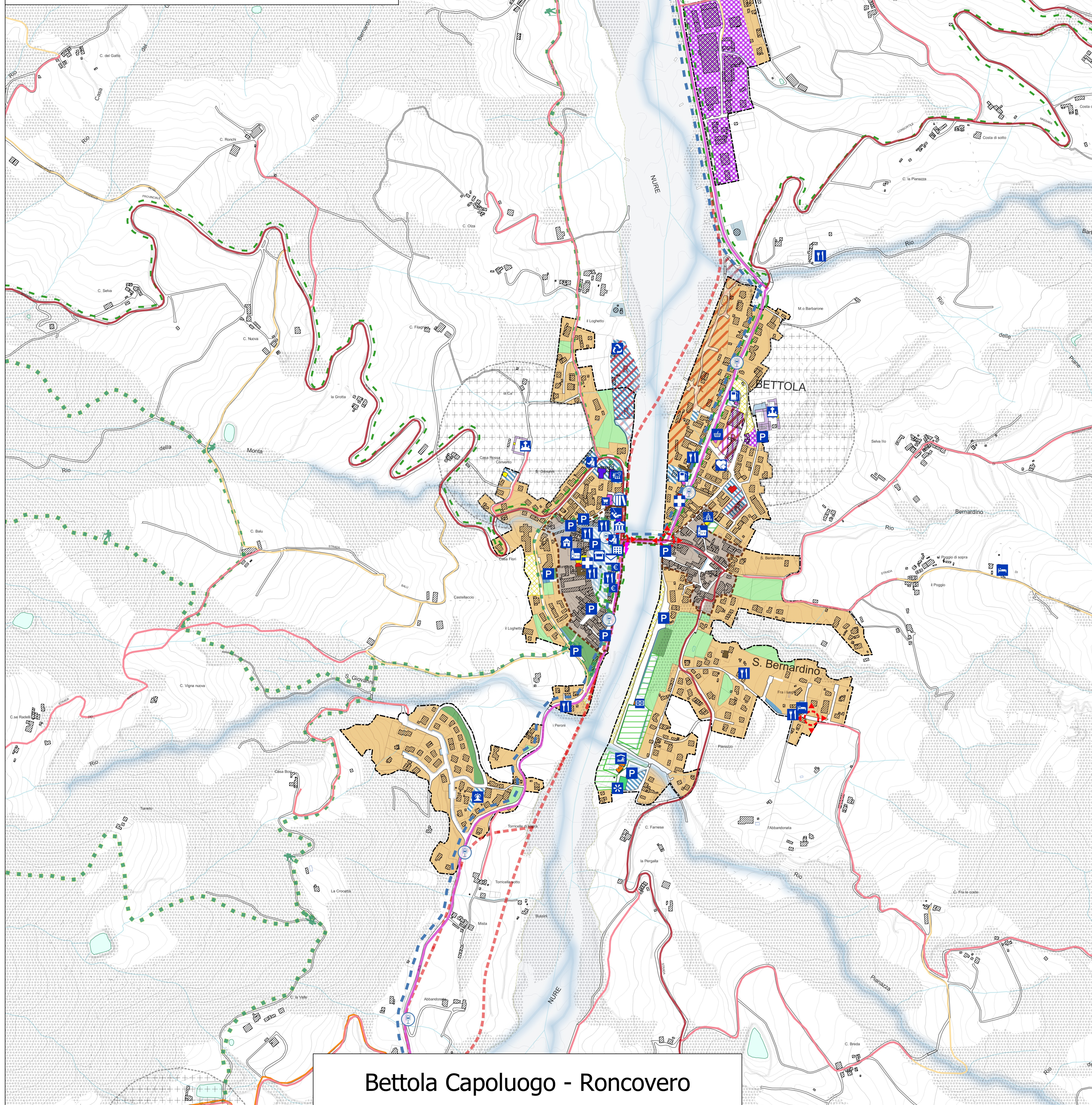
Lugherzano



Recesio



Prato Barbieri



Bettola Capoluogo - Roncovero

Legenda

- Tessuti e insediamenti**
- Tessuti storici
 - Tessuti prevalentemente residenziali
 - Verde privato
 - Insedimenti produttivi
 - Insedimenti produttivi dismessi
 - Incolto urbano
- Attrezzature e spazi collettivi e di interesse generale**
- Dotazioni e Servizi
 - Dotazioni ecologico-ambientali
 - Parcheggi
 - Area di sosta temporanea
 - Verde pubblico
 - Attrezzature sportive
- Aree cimiteriali e relativi rispetti**
- Amministrazione e sicurezza
 - Attrezzature sanitarie
 - Istruzione e formazione
 - Attrezzature sportive
 - Attrezzature religiose
 - Spazi per attività culturali
 - Ricettività turistica
 - Attrezzature private di interesse collettivo
 - Postazione di ricarica veicoli elettrici
- Aree degradate / da riqualificare**
- Area da riqualificare
- Rete viaria esistente**
- Viabilità principale - Str. Provinciale Cat.C - Extraurbana secondaria
 - Viabilità secondaria - Str. Provinciale Cat.F - Locale
 - Viabilità secondaria - Str. Comunale Cat.F - Locale
 - Viabilità secondaria - Str. Vicinale Cat.F - Locale
 - Strade di bonifica
- Strumenti sovraordinati**
- Interventi in variante su nuova sede - PTCP Tav. 11
- Elementi di vulnerabilità**
- Incroci pericolosi
 - Strettezza
- Trasporto pubblico**
- BUS - Linea principale
 - BUS - Linea a chiamata
 - Fermate
- Percorsi escursionistici**
- Percorsi tematici - Trail Valley

Servizi alla popolazione e principali attività economiche e commerciali

- | | | |
|-------------------------|---------------------|------------------|
| Agriturismo | Chiesa | Uffici postali |
| Ricettività alberghiera | Cimitero | Ristorante |
| Aalio | Area di servizio | Sala polivalente |
| Bed & Breakfast | Farmacia | Scuola |
| Banca | Poliambulatorio | Supermarket |
| Biblioteca | Mercato | Uffici comunali |
| Forze dell'Ordine | Municipio | Verde attrezzato |
| Centro raccolta rifiuti | Oratorio | |
| Centro sportivo | Parcheggio | |
| Campo da calcio | Piccolo supermarket | |

Elementi Cartografici

- Confine territorio comunale
- Base Cartografica: DBTR Geoportale Emilia-Romagna
- Perimetro Territorio Urbanizzato
- Territorio edificato
- Corsi d'acqua principali
- Reticolo idrografico minore
- Specchio d'acqua